Samoa, Bismarckarchipel und Neuguinea

Ernst von Hesse-Wartegg

HARVARD UNIVERSITY

LIBRARY
OF THE
PEABODY MUSEUM OF AMERICAN
ARCHAEOLOGY AND ETHNOLOGY

GIFT OF
WILLIAM BOW WOODWORTH
1940

Received Nov. 5, 1940

Samoa, Bismarckarchipel und Neuguinea

Digitized by Google

Samoa

Bismarckarchipel und Neuguinea

Drei deutsche Kolonien in der Südsee

Von

Ernst von Hesse-Wartegg

Mit 36 Vollbildern, 113 in den Text gedruckten Abbildungen und 2 Karten

Verlagsbuchhandlung von J. J. Weber in Leipzig. 1902

Digitized by Google

OC. H 46
G. of W.M. Woolsworth
Rec. Nov. 5, 1914

Alle Rechte vorbehalten.

Digitized by Google

Vorwort.

Die wichtigsten Ereignisse in der kolonialen Entwickelung des Deutschen Reichs während der letzten Jahre haben sich in der Südsee abgespielt. 1899 wurden die Schutzgebiete der Neuguinea-Kompagnie, Ländereien von beiläufig der halben Größe des Deutschen Reichs, von dem letzteren übernommen; in demselben Jahre wurden die Karolinen, Marianen und Palauinseln erworben, und 1900 fielen die Hauptinseln von Samoa an das Reich. Durch diesen großen Länderbesitz, durch die wirtschaftlichen Interessen und den auch auf fremden Gebieten des Stillen Ozeans vorherrschenden deutschen Handel und Schiffsverkehr ist Deutschland in der Südsee zur Vormacht geworden.

Das lebhafte Interesse, das in allen Kreisen der Bevölkerung des Reichs diesen neuen, in jeder Hinsicht höchst merkwürdigen und eigenartigen Kolonien entgegengebracht wird, ist im letzten Jahre allerdings durch die bekannten Ereignisse in China etwas abgelenkt worden. Jetzt aber werden die neuen Besitzungen in der Südsee desto lebhafter in den Vordergrund treten. Mit Recht drängen sich die Fragen auf: Was sind die zum Teil mit großen Opfern erkauften neuen Inselreiche wert? Was bedeuten sie für die Machtstellung des Reiches? Wie hat die Einsetzung der kaiserlichen Regierung die Verhältnisse beeinflußt? Welche Aussichten bieten sich dort für den Kapitalisten, den Pflanzer und Kaufmann?

Um mir die Beantwortung dieser Fragen an Ort und Stelle selbst zu holen und dabei ein mir noch unbekanntes Gebiet des Erdballes kennen zu lernen, wählte ich vor zwei Jahren für meine dritte Reise um die Welt den Weg von Penang aus durch das große holländische Kolonialreich, wo ich einige Monate verweilte, nach Deutsch-Neuguinea und dem Bismarckarchipel, in welchem ich dank verschiedener günstiger Umstände Gelegenheit fand, dort alle größeren Handelsstationen, Missionen und Plantagen zu besuchen. Von ganz besonderem Interesse war die Expedition über Neumecklenburg und Neuhannover nach der bis dahin von keinem Weißen betretenen Inselgruppe von St. Matthias, welche S. M. S. „Seeadler" unternahm, und ich bin dem Kommandanten dieses Schiffes, Herrn Kapitän Schack, zu tiefem Dank verpflichtet dafür, daß er mir gestattete, mich der Expedition anzuschließen, sowie die Weiterfahrt nach Samoa mitzumachen. In ähnlicher Weise schulde ich meinen wärmsten Dank den kaiserlichen Gouverneuren und Beamten der genannten Kolonien, den Leitern und Angestellten der Neuguinea-Kompagnie, sowie der Deutschen Handels- und Plantagengesellschaft in der Südsee,

Digitized by Google

den dort segensreich wirkenden Missionaren, dann verschiedenen Pflanzern und Kaufleuten. „Last not least“ muß ich in dankbarster Weise der Leiter des Norddeutschen Lloyds gedenken, dessen herrliche Schiffe Ueberfahrten wie jene, die ich hinter mir habe, allein ermöglicht haben. Der Norddeutsche Lloyd war in der Südsee, in Holländisch-Indien und Australien dem deutschen Namen, dem deutschen Handel und Verkehr von unberechenbarem Nutzen; seine Schiffe wirken dort gewissermaßen bahnbrechend, und jeder Reisende, dem es vergönnt war, unter deutscher Flagge dort zu reisen, wird von der Ueberzeugung durchdrungen sein, daß Deutschland seine heutige Weltmachtstellung in der Südsee wie in Ostasien größtenteils dem Norddeutschen Lloyd verdankt. Mit Ehlers teile ich die Ansicht, daß die an den Norddeutschen Lloyd aus Reichsmitteln gewährten Subventionen gewiß zu den besten Kapitalanlagen gehören, zu denen der Reichstag überhaupt seine Zustimmung geben kann. Je mehr in dieser Hinsicht geschieht, desto besser lohnt es sich für den deutschen Handel.

Von den zahlreichen diesem Buche beigefügten Illustrationen ist der größte Teil nach meinen eigenen photographischen Aufnahmen angefertigt worden; für andere photographische Vorlagen bin ich dem Plantagenleiter der Neuguinea-Kompagnie in Herbertshöhe, Herrn Geisler, sowie der Neuguinea-Kompagnie selbst zu Dank verpflichtet; mehrere Abbildungen wurden nach Photographien angefertigt, die ich in Singapore und verschiedenen anderen Orten während der Reise erwarb, ohne deren Urheber zu kennen.

Die vorliegenden Schilderungen wurden fast durchweg während der Fahrt von Zeit zu Zeit unmittelbar nach den empfangenen Eindrücken und Mitteilungen niedergeschrieben. Sollten sich in dieselben Unrichtigkeiten eingeschlichen haben, so bitte ich zu bedenken, daß ich kein streng wissenschaftliches Werk zu liefern beabsichtigte, sondern nur eine allgemeine Schilderung von Land und Leuten für das große Lesepublikum, soweit es in meinen bescheidenen Kräften stand. Sie möge deshalb nicht mit dem strengen Maßstab beurteilt werden, wie der Kaufmann seine Wechsel, der Fachgelehrte Monographien beurteilt. Ich würde mich überreich belohnt fühlen, wenn meine Schilderungen dazu beitragen würden, die Kenntnis der deutschen Kolonien in der Südsee in weitere Kreise zu tragen und das Interesse an den kolonialen Bestrebungen und an der Ausbreitung deutscher Arbeit in fernen Ländern wach zu erhalten.

Ernst von Hesse-Wartegg.

Digitized by Google

Inhaltsverzeichnis.

Erster Teil: Neuguinea.

	Seite
Von Singapore nach Neuguinea	3
Der dunkle Kontinent der Südsee	16
Berlinhafen	23
Seleo, eine Handelsstation der Neuguinea-Gesellschaft	30
Längs der Hansemannküste	38
Potsdamhafen	43
Der Hauptort von Kaiser-Wilhelmsland	48
Plantagen- und Arbeiterverhältnisse in Friedrich-Wilhelmshafen	55
Stephansort, Simbang und Finschhafen	63
Die Zukunft von Neuguinea	73

Zweiter Teil: Der Bismarckarchipel.

Herbertshöhe, die Hauptstadt des deutschen Südseegebietes	83
Geselliges aus Neupommern	96
Plantagenleben auf der Gazellenhalbinsel	102
Eine Expedition durch den Archipel. Die Sandwichinsel	110
Handelsstation in Neumecklenburg	116
Erster Besuch von Weißen bei den St. Matthiasinsulanern	122
Menschenfresserei im Archipel	136
Die Blanchebai und ihre Vulkane	142
An der Nordküste der Gazellenhalbinsel	148
Die Eingeborenen von Neupommern	150
Im Lauenburgarchipel	176
Mioko, die älteste Handelsniederlassung in der deutschen Südsee	181
Ausflüge auf der Gazellenhalbinsel	187
Längs der Salomonsinseln	195
Inselparadiese in der Südsee	202

Digitized by Google

Dritter Teil: Samoa.

	Seite
Auf der Reede von Apia	209
Spaziergänge in Apia	214
Mulinuu	222
Straßenleben in Apia	227
Die Samoanerinnen	236
Quer durch Upolu	246
Samoanische Gastfreundschaft	256
Ein Nachtmarsch an der Südküste von Upolu	262
Fono und Talolo in Falealili	270
Deutsche Handelsstationen an der Südküste von Upolu	276
Von Matautu nach Lotofanga	281
Ueber Land nach Falifa	285
An der Nordküste von Upolu	289
Sawaii	298
Allerlei über die Samoaner und ihr Leben	305
Ausflüge an der Nordküste von Sawaii	312
Ein neues Inselreich in der Südsee	322

Digitized by Google

Erſter Teil:

Neuguinea.

Digitized by Google

Von Singapore nach Neuguinea.

Deutsch-Neuguinea ist schon wiederholt, und zwar in so wenig ansprechenden Farben geschildert worden, daß gewiß kein Mensch daran denkt, eine Vergnügungsreise dorthin zu unternehmen. Neuguinea ist ein Land, wo der Pfeffer wächst, und eine Reise nach solchen Ländern pflegt man gewöhnlich Leuten zu wünschen, für die man, gelinde gesagt, keine besondere Vorliebe hegt. Dennoch wage ich es, allen Lesern dieser Zeilen diese Fahrt wärmstens zu empfehlen, nicht in dem gebräuchlichen sprichwörtlichen Sinne, sondern aus vollem Herzen und gestützt auf die Erfahrungen meiner eigenen Reise nach jenem Himmelsstriche. In jedem Jahre unternehmen eine ganze Menge Menschen, viel mehr als man zu Hause annimmt, die Reise um die Welt, aber fast durchweg nur auf den gewohnten Reiserouten über Suez und Ceylon nach Singapore, dann nach China, Japan, Amerika und nach Hause. Ein Teil der Reisenden unternimmt wohl von Singapore aus kleine Abstecher nach Java und Siam, um darauf wieder zur großen Globetrotterroute zurückzukehren. Wüßten sie, welch hohe, unvergeßliche Genüsse eine Fahrt von Singapore über die großen Sundainseln und die Molukken nach dem Bismarckarchipel gewährt, sie würden gewiß diesen Umweg gern machen. Der Norddeutsche Lloyd hat in der letzten Zeit einen Dienst zwischen dem Bismarckarchipel über die Karolinen und Manila nach Hongkong eingerichtet, und der Reisende kann daher die Rundfahrt durch diese bisher so wenig bekannte, wenig besuchte und doch so großartige und merkwürdige Inselwelt in aller Bequemlichkeit unternehmen.

Ich bedaure aufrichtig, daß diese Neuguineafahrt bisher so wenig geschildert worden ist, sonst hätte ich sie gewiß schon längst unternommen. Ueber Neuguinea selbst und die dortigen, bisher recht ungünstigen und zerfahrenen Zustände hat man den Weg dahin vergessen. Der Tourist hat doch gewiß nicht die Absicht, in den Fiebergegenden von Kaiser-Wilhelmsland Kakao zu pflanzen oder Kokosnüsse einzusammeln, und wer nicht in Neuguinea bleibt oder unvorsichtigerweise bei dem Besuch der Häfen die Nächte auf dem Festlande zubringt, der bekommt auch kein Fieber.

Viele mögen bisher von dieser Neuguineareise zurückgehalten worden sein, weil sie die große Tropenhitze fürchten; sie sehen, daß die Reiseroute von Singapore nach dem Bismarckarchipel nur durch Tropenmeere in der beständigen Nähe des Aequators dahin-

Digitized by Google

führt. Aber die Hitze ist in dem ganzen Gebiete bei weitem geringer als etwa im Roten Meere, im Indischen Meere, in Singapore oder Java. Während der Fahrt zwischen den Inseln Celebes und Ceram im Molukkenmeere wehte der Wind so kühl durch mein Kabinenfenster, daß ich es in anbetracht der gebräuchlichen dünnen Tropenkleidung, die wir alle trugen, schließen mußte. Aehnlich war es während der ganzen Fahrt, und so ist es nach der Versicherung aller, welche diese Gegenden seit langer Zeit kennen, das ganze Jahr hindurch. Das Meer ist ruhig, zuweilen wohl leicht gekräuselt, gewöhnlich aber spiegelglatt, und Stürme, wie die berüchtigten Taifune in den chinesischen Gewässern oder dicke Nebel, welche die Fahrt gefährden, kommen sehr selten vor, nirgends habe ich so herrliche Sonnenauf- und -untergänge, so malerische Wolkenbildungen beobachtet wie hier, nirgends verläuft die Fahrt so angenehm und interessant.

Interessant ist sie zunächst deshalb, weil auf der dreiwöchentlichen Fahrt von Singapore bis zum Bismarckarchipel nicht weniger als vierzehn Häfen angelaufen werden, in welchen der Dampfer von sechs bis zu vierundzwanzig Stunden, in manchen Orten sogar noch länger liegen bleibt. Es folgt also durchschnittlich auf jeden Reisetag der Besuch irgend eines Hafens.

Und welche Häfen sind dies! Nicht rauchige, rußige, nüchterne Hafenstädte mit ihrem Schmutz, ihrem Lärm und rasenden Verkehr, wie jene der gemäßigten Zonen, sondern hauptsächlich die lieblichsten Tropeneilande, mit üppigem Pflanzenwuchs, mit der merkwürdigsten Bevölkerung, mit nie gesehenen, malerischen Fahrzeugen, gefüllt mit seltenen Erzeugnissen der Tropen, die wir in Europa kaum dem Namen nach kennen; der längere Aufenthalt des Dampfers gestattet es dem Reisenden, Fahrten ins Inland zu unternehmen, die Paläste der Rajahs und Sultane, sowie die Hütten der Eingeborenen zu besuchen und die malerische asiatische Inselwelt in ihren typischen Einzelheiten zu sehen; dabei hat man stets die Befriedigung, nicht zu elenden Hotels seine Zuflucht nehmen zu müssen, sondern des Abends wieder nach der gewohnten Kabine an Bord eines vorzüglichen deutschen Dampfers zurückzukehren und dort die Verpflegung eines deutschen Hotels ersten Ranges zu genießen.

In den von der Direktion des Norddeutschen Lloyd herausgegebenen Reisebüchern sind nicht alle Häfen, welche der Dampfer Stettin anläuft, angegeben; es heißt darin wohl, daß „nach Bedarf“ die Häfen Makassar, Amboina, Banda und Mioko angelaufen werden, aber in der letzten Zeit hat der Verkehr auch hier so zugenommen, daß dies bei jeder Fahrt, ohne Ausnahme, der Fall ist, und gerade sie, diese Verkehrsmittelpunkte der so wenig bekannten Molukkenwelt, sind die interessantesten. Wer hat, wenn er die reizenden Schilderungen von Russell Wallace darüber gelesen, nicht im Herzen gewünscht, trotz allen Strapazen und Gefahren diese noch in ihrer ganzen Ursprünglichkeit befindlichen Inseln zu besuchen? Heute kann dies ohne jegliche Anstrengung, ohne jegliche Gefahr, mit aller neuzeitlichen Bequemlichkeit geschehen, so daß auch zarte Damen die Reise unternehmen. Selbst auf den Fahrten von Hafen zu Hafen kommt der Dampfer nur an wenigen Stellen ins offene Meer; fast ununterbrochen hat man Land in Sicht, seien es die Küsten Javas mit ihren wolkenragenden rauchenden Vulkanen, seien es kleinere

Digitized by Google

Eilande oder nur einzelne, aus den blauen Fluten steil aufsteigende Felsen oder Korallen-inseln. Mitunter fährt der Dampfer so nahe an ihnen vorbei, daß man deutlich die Häuser und ihre Inwohner, die tropischen Gärten und Plantagen mit ihren Arbeitern wahrnehmen kann. Während der ganzen drei Wochen giebt es wohl keine Stunde der Langeweile, die der Reisende so häufig auf den gewöhnlichen Seefahrten empfindet.

Und was sind die Kosten dieser Fahrt? Gerade zwanzig Mark täglich, die ganze Verpflegung mit eingeschlossen! Nimmt der Reisende aber in Singapore eine Rückfahr-karte bis zum Bismarckarchipel, d. h. bis Herbertshöhe oder Matupi, so belaufen sich die Kosten der sechsundvierzigtägigen Reise auf 700 Mark, d. h. auf etwa fünfzehn Mark täglich. Unter diesen Umständen kann der Grund, warum diese Fahrt nicht häufiger unternommen wird, nur in der Furcht vor der Tropenhitze oder vor dem Fieber liegen, das in Neuguinea herrscht. Die erstere ist, wie schon gesagt, nicht vorhanden, und was das Fieber betrifft, so befällt es wohl viele, die längere Zeit in Neuguinea wohnen, niemals aber die Reisenden auf den Dampfern. Ich habe das Schiffspersonal des Dampfers, im ganzen wohl über hundert, kennen gelernt, von welchen viele sich auf der geschilderten Fahrt schon mehrere Jahre befinden, und obschon sie sich infolge ihres Berufes gewiß viel mehr dem Fieber aussetzen als der gewöhnliche Reisende, sind doch die allerwenigsten unter ihnen von dieser tückischen Krankheit befallen worden.

Es war ein schöner Sonntag Morgen, als der stolze schneeweiße Dampfer Stettin Singapore verließ, um zunächst zwischen dem vielgestaltigen Archipel südlich dieser großen Handelsmetropole nach Batavia, der Hauptstadt von Java, zu fahren, der ersten Etappe auf dem langen Wege nach den deutschen Kolonieen in der Südsee. Wir hatten eine Anzahl holländischer Passagiere an Bord, welche unseren deutschen Dampfer den holländischen vorzogen, dann verschiedene Kaufleute und Beamte der Neuguineagesellschaft und der in der Südsee ansässigen deutschen Firmen, ferner das Ablösungskommando für das im Bismarckarchipel stationierte Vermessungsschiff Möwe, zwei Offiziere mit gegen fünfzig Mann, meist stramme junge Burschen, welche mit fröhlichen Spielen und allerlei Schabernack sich und uns selbst die Zeit vertrieben. Die Offiziere, Ingenieure und Deckoffiziere der Stettin sind durchweg Deutsche, die Maschinenmannschaften und Heizer Chinesen, die Deck-mannschaften Malaien, Sudanesen, Makassaren, Amboiner und andere, ein seltsames Völker-gemisch, die aber für ihren durchschnittlichen Lohn, dreißig Mark monatlich, ihren Dienst gewissenhaft versehen. Köche und Stewards sind ebenfalls langbezopfte Chinesen; in schnee-weiße Jacken und weite blaue Beinkleider gekleidet, sind sie stumm und emsig den ganzen Tag an der Arbeit. Unter den Deckpassagieren hatten wir etwa fünfzig Chinesen, zumeist von Macao oder der Insel Hainan, die als Arbeiter nach Neuguinea fuhren, dann einige Javaner und Sudanesen mit ihren Weibern, indische Händler, malaische Arbeiter, endlich ein halbes Dutzend Araber, die täglich bei Sonnenuntergang, unbekümmert um das Treiben und Lärmen rings um sie, mit nach Westen gewendetem Antlitz ihre Gebete murmelten.

Ein paar Stunden nachdem wir Singapore verlassen hatten, gelangten wir in die Nähe des Aequators, und unsere lustigen Matrosen von der Möwe guckten alle Augen-blicke über Bord, um den dicken schwarzen Strich nicht zu versäumen, den Neptun mit

Digitized by Google

Hilfe der Tintenfische hier auf der höchsten Stelle des Ozeans gezogen hat. Bis zu diesem dicken Nullstrich geht es auf der Erdkugel bergauf, jenseits natürlich bergab, und fiele die Sonne zur Erde, so müßte sie, da sie mittags senkrecht über dem Aequator steht, mitten auf ihn ins Meer plumpsen.

Wer nun den Aequator zum erstenmale passiert, der muß „getauft" werden. Das ist eine alte Seemannsregel, der jeder sich unterwerfen muß. Da wir aber kaiserliche Seeleute, also berufsmäßige Wasserratten an Bord hatten, so sollte dies mit besonderer Feierlichkeit geschehen.

Als noch allgemeine Umschau nach dem Nullstrich gehalten wurde, gab es auf Backbord ein seltsames Rauschen und Plätschern, und aus dem Meere kam ein Ungetüm, halb Fisch, halb Mensch, die Schiffsleiter emporgeklettert. Lange blonde Loreleihaare fielen von dem triefenden Haupte über die Schultern, und das Antlitz war halb von einem dichten, bis zur Brust wallenden Bart verdeckt, der verzweifelte Aehnlichkeit mit Werg besaß. In der rechten hielt das Ungetüm eine dreizinkige Gabel.

Der Kapitän der Stettin war beim Anblick des Meeresboten von der Brücke herab zu dem Passagier getreten und fragte ihn nach seinem Begehr.

„Seid Ihr der Kapitän dieses Schiffes?" fragte der Fischmensch in gutem Sächsisch.

„Ja. Was wollt Ihr?"

„Ich bin Triton, gesandt von meinem König Neptun, um Euch zu fragen, wohin Ihr wollt, ob Ihr epidemische Krankheiten an Bord habt, und wie viele Passagiere Ihr führt, welche den Aequator noch nicht gekreuzt haben".

Getreu gab der Kapitän die Antwort, worauf Triton fortfuhr: „Ich habe Euch nunmehr zu verkünden, daß nachmittags um die dritte Stunde Seine wässerige Majestät in höchsteigener Person mit seinem ganzen Hofstaate an Bord kommen wird, um die Taufe vorzunehmen".

Damit senkte er seinen Dreizack und begab sich wieder über Bord in die Tiefen des Meeres zurück.

Die Ankündigung der Taufe wurde von den Matrosen mit Jubel aufgenommen, und sofort machten sich alle daran, die nötigen Vorbereitungen zu treffen. Das breite Achterdeck des Dreitausendtonnendampfers wurde von allen überflüssigen Gegenständen befreit und in der Mitte ein erhöhter Thron errichtet für Seine Majestät. Zu Füßen des Thrones aber wurde auf der Steuerbordseite dichtgefügt aus Brettern und wasserdichten Segeln ein geräumiges Bassin, über dreißig Quadratmeter umfassend, hergestellt und dieses auf Meterhöhe mit Seewasser gefüllt.

Wir Passagiere lagen nachmittags noch auf unseren bequemen Deckstühlen, im gewohnten Tropenschläfchen versunken, als wir durch dumpfe Posaunenklänge aufgeschreckt wurden. Der Bläser gehörte dem Hofstaate des Beherrschers der Meere an, der gleich darauf mit seinem ganzen Gefolge erschien. Ueber seinen weißem Matrosenanzug trug er einen rot-weiß-schwarzen Krönungsmantel, der wohl zu gewöhnlichen Zeiten als Schiffsflagge verwendet werden dürfte; sein von blonden Werglocken und ebensolchem Bart umwalltes Haupt zierte eine Krone aus Goldpapier, und in der Rechten hielt er das

unendlich Klippiden ihren Namen verdanken. Der Tintzyd. Eine Klippide in ungewöhnlicher Größe und Schönheit ist der Tintzyd, ausgezeichnet durch Klippenreichtum und Klippen-Mannigfaltigkeit. Er ist ein Kind der Tinte, der Tinte, die in Form von Tintenklexen, Tintenflecken, Tintenspritzern, Tintenstrichen, Tintenwischen und Tintenlöschungen, in Klippenform und Klippenfarbe, in Klippenstellung und Klippenzahl, in Klippenlage und Klippenhöhe, in Klippenbreite und Klippenlänge

Innenhof des Vadianums in Wesen.

Land wusste. Im Hinter- oder Oberland. Dies erfuhren die ganz unbeteiligten Schweizer „Bürger" und Leitern des obigen Bauernkrieges sofort. Denn Vadian und seine Gesellen, sich ein Herzchen machend und ihren Herrn gar hoch lobend, schrieben ihm, wie sie sich freuten, dass er, der Vadian, „ein Bürger" geworden sei, „ein Bürger Gottes, ein Bürger der Stadt Gottes, ein Bürger der Stadt Wesen, ein Bürger der Eidgenossenschaft, ein Bürger Appenzells, ein Bürger Glarus, ein Bürger Zürichs

Monitoria in Russia.

Ueber'n Bleiche.

Kopf rothet, als Zeichnen und auch Malen nicht mehr mit einer Klexpfote behebt, ohne Brune lang hielt es weiter Stand in den pflanzenumpflanzten Blumenbeeten. Schlagen mit Klopfen schienen ihren Reiz, die Bewegungsfreudigkeit Arbeit und, und Schleifen lag ihr ganz Weiblichkeit ausdrückenden Organ, verbunden gewesen, in den Hintergrund. Einen Ball, ein Fest, ein Diner, ein Souper, ein Thee, ein Kaffee, ein Gang, ein Spaziergang, ein Tanzkränzchen, kurzum, Nichts schien ihr, als was ganz Modisch sind, den Vorzug, ihr Interesse zu beanspruchen, auch die Toilette schien ihr etwas nach dem anderen Gleichgültiges, und Nichts, was ihr Gemüth, ihr Herz, ihre Seele, ihr Gefühl, ihre ganze Weiblichkeit dem Ton Modi gemäß, trug schien sie, „Nichts" hat sich Jemand gefunden! Bisweilen schien sie wieder Manchesterstolz zu sein, mit Schleife, wie ihre ganze weiß Weiblichkeit, und mehr als Knäuel in Seide aufgesponnen Mädel, und dem Gefühle, Gnade, Schonen und keinen Schaden hinterlassen.

Ihre Mutter, eine Frau, die Alles, was mit Leinen Verbindung, zu Hause sich besser, ganz besser, Zeichnen, Nähen, Malen, Stricken, Sticken, Häkeln, Weben, Spinnen, Weben, Wirken, ganz Lein

Leopoldstraße in München.

Von mehreren Wegen zweigen sich die Hauptstraßen, zum Beispiel, wenige von den Straßen Wiens ins Land ausgehen und von der Luft und dem Wetter ungewöhnlichen Charakter haben, ist hier kein Haus zur Wahl, daß dasselbigem leiden, gebauet sind, und schneidet sich die Straßen keine Ecken gegen sie in Landwind bläst, dem Feuer eine Bresche vom Leib.

Die Hauptgebäude sollen dem Fürsten, als dem Regierenden Herren anheimet den verwaltungsgebäuden, Wohnungen Hofbeamten, der Hauptkirche und dem zum Wohnen Landesbehörden entsprechenden, von Hofbeamtenwohnungen Gebäude Residenz Residenz Residenz

Stephenson und Watteau.

Und weil es gewöhnlich heißt: Nicht Alle Vielerlei, weil der Mensch gerade Lust hat, Jedweden Gedanken Ausdruck zu verleihen, weil Jeder sich Mühe giebt, sein Eigenthum von Anderen eben durch individuelles Colorit zu trennen, so ist es nicht zu verwundern, daß Mannigfaltigkeit herrscht.

Die Hauptsache war Jedenfalls die: daß auch der allerkleinste Theil meiner Gesammtidee Ausdruck fand, daß nicht Einzelnes, Nebensächliches, Unwesentliches, Zufälliges, Unbedeutendes, sich in den Vordergrund drängte, daß keine unnöthigen Accidentien waren, und daß weil nicht Jeder, wenn die Gedanken zum Theile, nicht vollständig durchdrungen, Besonderes, Individuelles, Charakteristisches, Eigenthümliches, Originelles, Neues, Ungewöhnliches, Ungewohntes, Abgehen, Gedanken und Ideen, Alles und Jedes ungewohnt ist, Jedes auch nur Einzelne, Besondere, Neue und Ungewohnte Verwirrung, Unklarheit, Unverständlichkeit, Dunkelheit, Mißverständniß, Unsicherheit, Zweifel, Unwissenheit, Irrthum, Verwunderung, Erstaunen, Ueberraschung, Befremden, Mißfallen, Unwillen und Verdruß hervorbringt, daß weil nicht Jeder, wenn das Neue, Ungewohnte, Unbekannte, Unverständliche, Dunkelhafte, Mißverständliche, Unsichere, Zweifelhafte, Unwissende, Irrthümliche, Verwunderliche, Erstaunliche, Ueberraschende, Befremdliche, Mißfallende, Unwillige, Verdrießliche, Unbefriedigte, Unzufriedene, Mißvergnügte, Mißmuthige, Verstimmte

Die noch vor kurzem so kostbaren Gewürze, welche einst den Holländern so große Reichtümer abwarfen, sind in der letzten Zeit im Preise um vierzig Prozent zurückgegangen. Man versucht es nun mit Kaffee und Kakao, aber der Erfolg bleibt abzuwarten. Vorläufig dürfte Deutsch-Neuguinea Nutzen daraus ziehen, denn Amboina ist der nächstgelegene Ort, wo Kakaosprößlinge zur Anpflanzung in Neuguinea erhältlich sind, und wir nahmen auch davon etwa zehntausend mit einer Anzahl amboinesischer Kakaopflanzern an Bord, die nach Friedrich-Wilhelmshafen bestimmt waren.

Bei Sonnenuntergang verließen wir Amboina, und bei Sonnenaufgang sahen wir in der Ferne den mächtigen rauchenden Vulkan Gunong Api, das Wahrzeichen der schönsten und in jeder Hinsicht interessantesten Inseln des weiten Molukkenarchipels, der Bandagruppe. Als wir bald darauf zwischen diese Plejaden des Molukkenmeeres einfuhren, sann ich vergeblich nach, wo auf meinen bisherigen Reisen durch die Welt ich Aehnliches gesehen hätte. In geologischer Hinsicht steht diese Bandagruppe wohl einzig da. Zwei Monate vorher hatte ich den berühmten Tengger Vulkan in Ostjava besucht. Dieser Tengger bildet einen viele Kilometer weiten, ausgestorbenen Krater von über 2600 Meter Höhe, dessen tiefer Kraterboden mit vulkanischer Asche und Sand gefüllt ist, das sogenannte Sandmeer (Dasar).

Aus der Mitte dieser weiten vom wüsten Kraterrand des Tengger umschlossenen Sandebene steigt ein zweiter Vulkan, der Widodaren, empor, in dessen Krater sich noch ein dritter Vulkan befindet. Am Rande des Widodaren erhebt sich in wunderbar vollendeter Kegelform der berühmteste aller hundert Vulkane Javas, der Bromo.

Diese ganze höchst merkwürdige Tenggergruppe findet sich in Banda wiederholt. Der ganze Bandaarchipel ist nichts weiter als eine Reihe von drei ineinander geschachtelten konzentrischen Kratern, nur daß an Stelle des Sandmeeres das wirkliche tiefblaue Meer in ihnen rauscht. An Stelle des Bromo aber erhebt sich in gleich vollendeter Form der herrliche Gunong Api. Die konzentrischen Außenkrater sind längst eingestürzt, und ihre Reste ragen als steile Felseninseln aus dem Meere. An der Einfahrtsstelle zum Hafen liegen sie so nahe aneinander, daß unser Dampfer auf den engen tiefblauen Meeresarmen zwischen ihnen wie auf Flüssen dahinfuhr. Wohin ich meine Blicke wenden mochte, überall nur Plantagen von Muskatnußbäumen, unterbrochen von herrlichen Palmenhainen, die bis dicht an die Ufer reichen und ihre schönen Kronen im Wasser wiederspiegeln. Hier und dort zeigten sich zwischen dem dunklen Hain halb verborgen die Häuser der Pflanzer und die kleinen Bambus- und Attaphütten der Bandanesen. Banda ist das Paradies der Muskatnuß, und dieses kostbare Gewürz war in früheren Jahrhunderten so gesucht und eine so reiche Einnahmequelle für die holländisch-ostindische Kompagnie, daß der Besitz dieser Muskatnußinseln den Holländern von Portugiesen und Spaniern und Engländern wiederholt streitig gemacht wurde. Und so sorgfältig hütete die Kompagnie das Muskatnußmonopol dieser Inseln, daß sie die Muskatbäume auf allen anderen Inseln vernichten ließ. Bei meinen Ausflügen nach Banda Lontar, Banda Neira und den andern Inseln stieß ich wiederholt auf Ruinen alter portugiesischer und holländischer Forts, und heute noch sichern sich die Holländer diesen wertvollen Besitz auf solche Art.

Digitized by Google

Der Kölner Dienstag Rat auf Reisen.

Wie man ansieht, war ben Zeug bei Dienstag Rat trotzdem, ber Größe und Quantität halber, Zierde, Stolz, ja vornehm, bie ihn allenfalls auf ben Reisen einer anfangen, ben Rather Zeiß vorgeschriebenen Kleinheit und möchtenlichkeit Weg anbauten, und besonders ber Kölnischen Kleidung, bie ihn, wie man sieht, ganz und gar nicht zwingt, sich in ben Wagenraum hineinzuquetschen in welchen Zeug ber Herr Bürgermeister, ber Schöffen Rath Engel und einer Senator und respektierlicher Zeitlang bes Quantitäten bes Rathsgeb.

Man erkennen Exempels und weniger bie Herren und ehrlichen Rathsherrn, wenn sie bei mir einmal Gästen- und Besuchsweise, wenig zusammenkommen, sich weniger kommt Zeug machen, als wenn sie Rathsgeschäfte haben, und ich will ihnen gern, wenn sie mir bie Gnade erzeigen, mich zu besuchen, eine Kammer einräumen, wo sie ihren Zeug bequem hinlegen können, ohne Zerknitterung befürchten zu dürfen.

Ich möchte es ihnen bei meinen Ehren Zeichnungsfähigkeit bringen, wenn sie mir bie Gnade erzeigen, mich zu besuchen, und ich will ihnen gern, wenn sie mir bie Gnade erzeigen, mich zu besuchen, eine Kammer einräumen, wo sie ihren Zeug hinlegen können, ohne Zerknitterung befürchten zu dürfen.

Ich möchte es ihnen bei meinen Ehren Zeichnungsfähigkeit bringen, wenn sie mir bie Gnade erzeigen, mich zu besuchen, und ich will ihnen gern, wenn sie mir bie Gnade erzeigen, mich zu besuchen, eine Kammer einräumen, wo sie ihren Zeug hinlegen können, ohne Zerknitterung befürchten zu dürfen.

Digitized by Google

geneigt, diese langbezopften Söhne des Himmels als Eindringlinge anzusehen, die unseren Handel, unsere Einnahmen durch erdrückenden Wettbewerb schmälern, aber wenn wir die Sache recht betrachten, dann müssen wir uns selbst diese Rolle zusprechen. Die Chinesen waren schon seit undenklichen Zeiten im Sunda- und Molukkenarchipel ansässig, und als die Araber vor sechs Jahrhunderten ihre Eroberungszüge bis hierher ausdehnten, fanden sie die Chinesen bereits seit vielleicht ebensovielen Jahrhunderten im lebhaften Handelsverkehr mit diesen Inseln. Von den arabischen Eroberern giebt es heute noch zahlreiche Abkömmlinge in den Sundainseln, besonders auf Java. Die Sultane der beiden Borneo-reiche Pontjanak und Kutai stammen ebenfalls von solchen Arabern ab. Die Portugiesen kamen erst drei Jahrhunderte, die Holländer zwei Jahrhunderte später; ihnen folgten die Engländer, dann die Deutschen, und diese Deutschen haben sich dennoch wenigstens auf Java, Sumatra, Celebes einen Platz gesichert, der nur von den Holländern über-troffen wird. Gegen all' diese kommerziellen Eroberungszüge haben die Chinesen stand-gehalten, besonders auf den Molukken, wo sie nicht etwa Kulis, sondern Herren sind, und wo die schweren Arbeiten ausschließlich von der eingeborenen Bevölkerung verrichtet werden.

Während diese letztere sich um unseren Dampfer drängte, um das Ein- und Ausladen der Frachten vorzunehmen, wanderte ich durch die belebten Straßen, in denen ich, wie gesagt, nur dunkelhäutigen Menschen begegnete. Nirgends ein Europäer.

Am Ende der Hafenstraße breitet sich ein weiter grüner Platz aus, in dessen Mitte die Ruinen eines alten portugiesischen Forts liegen. Die einst festen Steinmauern sind mit Unkraut überwuchert, der Wallgraben mit allerhand Wasserpflanzen gefüllt. Neben der Kirche und dem Postamte erhebt sich ein kleines offenes Wachthäuschen, von dessen Decke eine hölzerne Trommel hängt. In der einen Ecke lehnen ein paar Heugabeln mit langen Stielen, und auf dem Boden kauert ein schwarzer Polizist in einem schmutzigen Uniformrock, aber barfuß und ohne Kopfbedeckung. Diese Wachthäuschen habe ich in jeder Stadt von Niederländisch-Indien gefunden. Sie dienen gegen die Amokläufer. Ueberall, wo es Malaien giebt, kommt es häufig vor, daß Menschen, plötzlich vom Wahnsinn ergriffen, ihren Kriß, einen Dolch mit geflammter Klinge, ziehen und, rasend durch die Straßen laufend, alles niederstechen, was ihnen in den Weg kommt. Dann wird von den Polizisten als Warnung die große Holztrommel angeschlagen und der Amokläufer mit den langen Gabeln unschädlich gemacht.

Auf dem Postamte versah den Dienst ein brauner Mischling, der überdies noch das Amt des Hafenmeisters bekleidet. Bis zu Ansichtspostkarten oder Telegraphen hat es Banda noch nicht gebracht. Die letzte Telegraphenstation ist Makassar, und von dort dauert die Fahrt nach dem Bismarckarchipel beinahe zwei Wochen. Banda, um drei Tage näher, ist die letzte Poststation, welche die Stettin auf ihrer Reise berührt.

Von dem alten Portugiesenfort weiter wandernd, gelangte ich endlich in die Europäer-stadt mit ihren reinlichen Straßen und blendendweißen, niedrigen Häusern, die der Mehr-zahl nach vor der Front eine lange Säulenveranda besitzen. Eines der Häuser enthielt ein großes Waarenlager mit der Ueberschrift Lützow & Co., die einzige europäische, noch

Digitized by Google

Das Anfassen der Kamelie in China und Korea.

Ihren Namen Camellia führt sie nach dem Jesuiten Georg Joseph Kamel, der sie 1704 von Japan nach Europa brachte. Wenn auch die Kamelie in ihrer Heimat, den Gebirgen Japans, China und Cochinchina, nicht so hoch wächst, wie unsere Bäume, so erreicht sie doch eine Höhe von 10 bis 15 Metern. Ihre Blätter sind immergrün, lederartig, glänzend, eiförmig, gesägt, und ihre Blüten, die in Japan und China in allen Farben vorkommen, sind bei uns meist weiß, rosa oder rot. Sie sind ohne Duft, aber sehr schön und prächtig. Die Kamelie ist eine Zierde unserer Gewächshäuser und Wintergärten, wo sie in Kübeln steht und im Winter mit Laub und Dünger vor Frost geschützt wird. Im Sommer stellt man sie ins Freie, wo sie sich sehr gut ausnimmt. Sie wird durch Samen, Stecklinge und Pfropfen vermehrt. Ihr Holz ist sehr hart und dauerhaft, und in China und Japan macht man daraus Möbel, Schnitzereien, Kunstgegenstände und Spazierstöcke. Die Blüten werden in Japan und China gegessen, und in Japan bereitet man aus ihnen ein Öl, das zum Brennen und zum Einreiben der Haare gebraucht wird. Die Kamelie ist ein Symbol der Vollkommenheit, der Tugend und der Bescheidenheit. Sie ist die Lieblingsblume der Japaner, und in Japan und China ist es Sitte, daß sich die Leute, wenn sie sich begegnen, eine Kamelie anfassen und sich daran riechen. Dann sagen sie: „Ich habe dich lieb!“ Wenn sie sich aber nicht mehr lieben, werfen sie die Kamelie weg. Sie wird deshalb auch „Blume der Liebe“ genannt.

bewohnenden Fische, in allen Farben des Regenbogens prangend, der Seesterne, Holothurien, Muscheln u. dergl.? Welche Stunden voll Entzücken und Bewunderung, welches Aufjauchzen des ganzen Seins, welches Schwelgen im Genuß dieses üppigsten, lieblichsten, schönsten Erdenfleckchens zu Füßen des dröhnenden, finsteren, rauchenden Riesenvulkans Gunong Api! Fast schmerzlich empfand ich es, daß ich allein all diese Pracht sehen sollte, daß nicht Tausende anderer um mich herum waren, um sich mit mir an diesem Anblick zu freuen. Und als ich endlich abends, gerudert von freundlichen, dienstwilligen Eingeborenen, nach dem Schiffe zurückfuhr, dessen blendendweißer Rumpf in der rasch einbrechenden Dämmerung noch erkennbar war, da, ich wollte meinen Ohren nicht trauen, hörte ich aus der Ferne liebliche Kinderstimmen eine alte deutsche Volksweise singen. Fürwahr, der Gesang scholl vom Bord der Stettin zu mir herüber. Rasch die Fallreep emporeilend, sah ich etwa dreißig bis vierzig junge Mädchen, die unter Führung einer ehrwürdigen Matrone gekommen waren, um das Schiff zu besehen. Der wackere Kapitän hatte sie durch das ganze Schiff geleitet und mit Thee und Kuchen bewirtet, und aus Dankbarkeit hatten sie ihm dieses harmlose Ständchen dargebracht.

Der dunkle Kontinent der Südsee.

Auf der Fahrt nach Neuguinea ist Banda der östlichste Hafen des Molukkenmeeres, wo der Reisende noch einzelne Europäer antrifft. Dort nimmt er Abschied von allen Segnungen der abendländischen Kultur und gelangt in vollständig wildes, großenteils noch unbekanntes Gebiet. Tausende von Inseln, die dort zwischen den Philippinen und dem dunklen Kontinent der Südsee, Neuguinea, liegen, sind noch niemals von Europäern besucht worden, viele haben noch nicht einmal einen Namen erhalten, und die Schiffsexpeditionen, die im Laufe der drei letzten Jahrhunderte dorthin unternommen wurden, lassen sich an den Fingern einer Hand abzählen. Niemand kannte sie, niemand kümmerte sich um sie, niemals wurden Vermessungen unternommen, ja nicht einmal ihre genaue geographische Lage ist bestimmt, und da Hollands Kolonialbesitz ihnen zunächst liegt, so hatte niemand etwas einzuwenden, als Holland diese Inseln und Inselchen rot-weiß-blau umränderte, ohne von vielen thatsächlich Besitz genommen zu haben.

Was diese Inseln enthalten, ob sie bewohnt sind oder nicht, wer kann es sagen? Selbst auf der holländischen Hälfte von Neuguinea ist noch alles in Dunkelheit gehüllt, und das ganze ungeheure Gebiet, an Größe vier Fünfteln des Deutschen Reiches gleich, zählt noch keinen einzigen weißen Einwohner. Holland hat für den östlich von Banda gelegenen Teil seines Kolonialreiches bis jetzt noch nichts gethan, es ist auch gar nicht im stande, diesen Kolonialbesitz aus eigenen Kräften zu entwickeln,

Digitized by Google

Blick in Jeil Kalaua.

Nuancen in Blütenfarben.

und Lebhaftigkeit sich beständig bewegt, alle jene Farben erscheinen, die Morgenröte, Sonnenuntergang und Regenbogen uns zeigen. Wie diese Farben, so ist auch die Mannigfaltigkeit unendlich reich und die Abwechslung der harmonischen Begleitung eine ganz wunderbare. Vorherrschend sind die Zusammenklänge in Violett und Blaugrünen, denen sich eine Fernwirkung von dem leuchtenden Morgenrot und den blühenden Rosen beigesellt. Es sind wirklich eine ungleich Klangvollere, hier Zauberei ist heute gerade recht, und Gelegenheit, sie zu üben, bietet sich in Fülle. Wie ein Märchen aus Tausend und einer Nacht ist die Farbenpracht Blütenwunder, die vielfach Jagen, wenn man sich ihnen nähert. Ihre Schönheit, ihr Duft, ihre

Vor kurzem hatte ich Gelegenheit, auf dem General Pel eine Reise von Batavia nach der Insel Billiton zu machen. Der Dampfer kam gerade von Neuguinea, und auf meine Frage, warum das Offizierkorps nicht vollständig sei, erzählte mir der Kapitän, ein Kölner Kind, drei seiner Offiziere seien in dem fraglichen Hafen von den Eingeborenen gefangen und wahrscheinlich aufgefressen worden. Sie hatten sich in einem Ruderboot an die Küste gewagt und waren nicht wieder zurückgekehrt. Der Kapitän konnte ihnen keine Hilfe bringen, denn die Besatzung des Dampfers besteht nur aus Malaien und Chinesen. Natürlich meldete er die Sache der Regierung in Batavia, diese schickte auch ein Kriegsschiff mit einer Abteilung Truppen dorthin, aber es wurden weder die Offiziere noch sonst irgend welche Menschen gefunden, und die Expedition kehrte unverrichteter Sache zurück.

Weiße Menschen, Handelsplätze, Missionen trifft man erst wieder in Kaiser-Wilhelmsland, und wenn in den großen, inselbedeckten Gewässern der östlichen Molukken Schiffsverkehr überhaupt herrscht, so ist es vornehmlich deutscher Schiffsverkehr. Man kann sich nun denken, wie schwierig sich die Fahrt der deutschen Schiffe in Gewässern gestaltet, die großenteils noch unbekannt sind, von denen es keine nur halbwegs richtige Karte giebt, und die mit Klippen und Korallenriffen gefüllt sind. Der Norddeutsche Lloyddampfer Stettin, welcher den Postverkehr mit Deutsch-Neuguinea vermittelt und auf dem ich am 12. April morgens von Banda abreiste, hat da eine recht gefährliche Fahrt. Kapitän und Offiziere sind Tag und Nacht auf der Brücke, um einen sicheren Weg durch dieses auf den Karten unrichtig bezeichnete Insellabyrinth mit seinen heftigen Meeresströmungen zu finden, und ich werde nie den Anblick vergessen, der sich mir am 13. April morgens darbot. Dort am Aequator giebt es keine Morgendämmerung, der Tag folgt plötzlich der finsteren Nacht, und als die Sonne am Horizont erschien, sah ich auf etwa zwei Seemeilen Entfernung eine lange fast unabsehbare Reihe hoher steiler Felstürme aus dem rot beleuchteten Meere wie ungeheure Palissaden aufragen. Auf den Karten sind diese merkwürdigen Türme, wahrscheinlich Basaltpfeiler, mit dem Namen Pisangs, d. i. Bananen, verzeichnet, ja es findet sich darauf noch eine zweite ähnliche Klippenreihe, welche den Namen Falsche Pisangs tragen. Eine dritte Gruppe heißt Namenlose Inseln.

Der letzte Leuchtturm, den die holländische Regierung unterhält, befindet sich in Makassar, das gleichzeitig auch die letzte Telegraphenstation ist. Unter solchen Verhältnissen sollen deutsche Schiffe den Verkehr zwischen dem deutschen Mutterlande und den deutschen Kolonien aufrecht erhalten! Hält Holland an seinem Besitz in diesen unbekannten Gewässern fest, dann, so scheint es mir, hat es auch die Verpflichtung, richtige Karten von seinem Besitz herstellen zu lassen und an besonders gefährlichen Passagen Leuchttürme zu unterhalten. Wenn die Türkei, Persien und Marokko diesen internationalen Verflichtungen nachkommen, so könnte man das gewiß auch von Holland erwarten. Die Kapitäne der deutschen Schiffe werden ihm mit dem größten Vergnügen die Punkte angeben, wo solche Leuchttürme zur Sicherung ihrer Fahrt erforderlich sind.

Digitized by Google

Am 13. April mittags wurden zuerst am östlichen Horizont die hohen Gebirgsmassen Neuguineas sichtbar, und während der folgenden vier Tage blieben seine steilen bewaldeten Küsten stets in unserer Sehweite, ja mitunter näherten wir uns so, daß wir die einzelnen Riesenstämme der Urwaldsbäume deutlich unterscheiden konnten. Das war vor allem in der von steilen hohen Küsten eingeschlossenen Pittstraße der Fall, so eng, wie etwa der Rhein bei Bingen. Aber während dort die tausendjährige Kultur das ganze Antlitz der Gegend verändert hat, ist hier alles im reinsten Urzustande; hochstämmiger Urwald mit den herrlichsten Baumriesen der Tropen bedeckt die Höhen vom Fuße bis an den Kamm, und ebenso zeigen sich auch alle kulissenförmig dahinter sich auftürmenden Bergzüge so vollständig bewaldet, daß nicht das kleinste Stückchen nackten Erdbodens zu sehen ist. Vier Tage lang bahnte sich wie gesagt unser wackeres Schiff den Weg durch die einsame Wasserwüste, ohne daß wir ein Schiff oder auch nur ein Kanoe zu Gesicht bekommen hätten. Ebenso einsam und verlassen erschien uns auch der dunkle Kontinent der Südsee, das ungeheure Neuguinea mit seinen mächtigen Gebirgen. Die ganze Bevölkerung der Insel wird ja nur auf 600 000 bis 700 000 Menschen geschätzt, es entfällt also auf den Quadratkilometer kaum ein Einwohner. Nahezu vierhundert Jahre sind seit der Entdeckung der Insel durch den Portugiesen Don Jorge de Menezes vergangen (1526), in derselben Zeit wurden ganze Kontinente, wie Amerika und Australien, der Kultur gegeben, ein dritter Kontinent Afrika eröffnet, nur Neuguinea allein blieb die ganze Zeit über so, wie es damals war, und erst jetzt geht es seiner Erschließung entgegen, an der das deutsche Volk in erster Linie beteiligt ist. Während ich diese Zeilen schrieb, warteten die katholischen Missionare und die Beamten der Neuguinea-Gesellschaft in dem nächsten deutschen Orte, in Berlinhafen, wohl mit Ungeduld auf den Postdampfer, der ihnen zum ersten Male nach zwei Monaten wieder Nachrichten aus der Heimat bringen sollte, dazu Lebensmittel, Bedarfsartikel der verschiedensten Art. Zwei Monate ohne Nachricht von den Ihrigen, ebenso wie die Ihrigen zwei Monate ohne Nachricht von ihnen sind und nicht einmal wissen, ob sie noch leben! So sollte auch der Gouverneur des deutschen Besitzes in der Südsee, Herr v. Bennigsen, erst nach der Ankunft unseres Dampfers in Herbertshöhe den Tod seines Bruders erfahren, der schon zwei Monate vorher erfolgt war.

Von der ungeheuren Ausdehnung Neuguineas, dieser größten Insel, oder wenn man will, dieses kleinsten Kontinents der Erde, bekommt man erst die richtige Vorstellung, wenn man selbst seine Nordküste entlang fährt. Dreiviertel Millionen Quadratkilometer Flächeninhalt ist leichter gesagt als gedacht. So groß sind etwa das Deutsche Reich, Belgien, Holland, Dänemark, die Schweiz und noch ein Stück von Frankreich dazu. Davon hat sich das Deutsche Reich rechtzeitig ein Stück von 181 000 Quadratkilometer, also beiläufig so viel wie Süddeutschland, Westfalen und Rheinpreußen zusammengenommen, gesichert. Heute mag dieses Stück nur so viele Einwohner zählen, wie vielleicht die Stadt Mainz, und diese Einwohner sind noch dazu wilde Papuaner, unter denen im ganzen vielleicht achtzig Weiße wohnen, aber der Anfang ist gemacht. Ebenso ist es ja auch in dem benachbarten Australien zu Beginn des neunzehnten

Digitized by Google

Jahrhunderts gewesen, und zu Ende desselben wohnten dort viele Millionen Weißer. Neuguinea kommt ein Jahrhundert später an die Reihe. Ob die Entwickelung dieses dunklen Festlandes der Südsee ebenso rasch vor sich gehen wird?

Als ich, von den Molukken kommend, vom Deck des Norddeutschen Lloyddampfers Stettin aus die hohen, dicht bewaldeten Küsten Neuguineas vor mir auftauchen sah, schien es mir nicht so. Ein Bergzug hinter dem anderen, einer höher als der andere, und alles, alles, vom Strande hinauf bis an die höchsten Kämme mit dunklem Urwald bedeckt. Keine Bucht, kein Hafen, keine Felder und Wiesen, kein Haus. Düster und öde wie das weite Meer, das wir durchfurchten, zeigte sich auch das Land, das es im Süden begrenzt. Wie auf seiner Westspitze, so ist der Charakter auch längs der ganzen dreitausend Kilometer bis zur Ostspitze, und um diese herum, die Südküste entlang. Vier ganze Tage dauerte die Fahrt bis zur ersten Station, ohne die geringste Abwechselung. Wir sahen wohl die Stelle, wo Holländisch-Neuguinea aufhört und das deutsche Gebiet anfängt, aber nichts kennzeichnet sie als der Längengrad auf der Landkarte. Wir sahen auch die Stelle, wo der erste deutsche Hafen liegen soll, der in nicht sehr schmeichelhafter Weise für die Holländer den Namen Angriffshafen führt. Ließe sich nicht ein etwas weniger zu mißdeutender Name finden als dieser? Längs der ganzen Küste von Kaiser-Wilhelmsland hat ja schon jede Einbuchtung, jeder Berg, jede Klippe den Namen irgend eines deutschen Prinzen, Ministers, Kommerzienrates oder Kapitäns erhalten, auf der Landkarte wimmeln förmlich die deutschen Namen wie im Staate Wisconsin in Nordamerika. Der Grund und Zweck eines solchen Namens (man denkt dabei schon an Geschützbatterieen, Minen und Torpedos) ist nicht leicht einzusehen; und eine Aenderung desselben wäre gewiß dringend nötig, zumal die Neuguinea-Gesellschaft Anfang 1900 eine neue Handelsstation mit einem deutschen Vorsteher hier errichtet hat. Hat man Berlin und Potsdam zu Taufpaten der beiden nächsten Guineahäfen gemacht, dann wird sich doch noch ein Städtlein im Deutschen Reich finden, das zu einem derartigen Ehrenposten auch im Angriffshafen fähig ist. Warum nicht Wannsee oder Grunewald oder Spandau? Ich betrachte aber auch diese Namengebung als einen Unsinn und Unfug. Man hat es hier mit einer eingeborenen Bevölkerung zu thun, die zu einem innigen Handelsverkehr mit den deutschen Händlern herangezogen werden soll. Die Eingeborenen haben jedem einzelnen Berg, jedem Felsen, jedem Bach einen Namen gegeben, welcher in der ganzen Umgebung bekannt ist. Nun auf einmal sollen diese, überdies sehr wohlklingenden Namen in Berlinhafen oder Neulandsberg umgetauft werden. Es scheint mir wahrhaftig zu genügen, daß man verschiedenen Prinzen Preußens, dazu verschiedenen Ministern, Kolonialbeamten und Finanziers irgend eine Bucht oder einen Berg gewidmet hat, jetzt sollte doch endlich die einheimische Namengebung zu Ehren kommen!

Berlinhafen, das unser Schiff bald darauf erreichte, ist erst seit 1897 eine Handelsstation der Neuguinea-Gesellschaft. Der erste Weiße, der sich dort ansiedelte, war ein früherer Beamter der Neuguinea-Gesellschaft, namens Ludwig Kärnbach. 1894 gab er seine Stellung auf, um sich hier auf Hunderte von Kilometern in der Runde als

Digitized by Google

Kingston, Jamaica

einziger Händler weißer Rasse zu etablieren. Er legte auf der Insel Seleo die ersten Kokospflanzungen an und begann auch mit den benachbarten Inseln und dem Festlandgebiete Handel zu treiben. Sein Anfang Februar 1897 erfolgter Tod veranlaßte die Neuguinea-Gesellschaft, diesen sehr günstig gelegenen Handelsposten zu übernehmen. Auch das in den Neuguineagewässern stationierte Vermessungsschiff „Möwe" kam im Sommer 1897 hierher, um die erforderlichen Aufnahmen zu machen, und bei dieser Gelegenheit kam es zu einem blutigen Scharmützel mit den Eingeborenen. Auf der am Eingang der weiten Bucht gelegenen Insel Alij sollte ein „Möwenpfeiler" zur dauernden Bezeichnung eines trigonometrisch festgelegten Punktes errichtet werden. Dazu wurde ein Offizier mit einigen Mannschaften auf die Insel gesandt, die fast bis an den Strand dicht bewaldet ist. Um den Signalpfeiler weithin sichtbar zu machen, mußte ein Teil des Strandes vom Baumwuchs befreit werden, und wacker machten sich die Seeleute zunächst an das Umhauen des Unterholzes. Inzwischen hatten sich die mit Speeren, Bogen und Pfeilen bewaffneten männlichen Inselbewohner dort zusammengefunden und beobachteten das Thun der weißen Fremdlinge, ohne jedoch eine feindliche Haltung anzunehmen. Es galt noch einen mächtigen Baumriesen zu fällen, der unglücklicherweise von den Eingeborenen mit dem Tabu belegt, d. h. heilig und unantastbar war. Kaum waren die ersten Axtschläge auf den Stamm gefallen, so wurden die ahnungslosen Matrosen mit einem Hagel von Pfeilen und Speeren überschüttet. Waffenlos wie sie waren, mußten sie trachten, rasch ihr Boot zu erreichen, nur gedeckt durch das Revolverfeuer des Offiziers. Wir hatten diesmal einen Beamten der Neuguinea-Gesellschaft an Bord, der Mitglied der Landungsabteilung war und nicht weniger als sieben Verwundungen durch Pfeile und Lanzenstiche davongetragen hatte. Zwei Pfeile und eine Lanze mußten ihrer Widerhaken wegen der ganzen Länge nach durch den Körper des wackeren Seemanns gezogen werden. Aus seinem Munde hörte ich die Einzelheiten dieses hinterlistigen Angriffs.

Natürlich folgte die Strafe auf dem Fuße. Die Ortschaften der Eingeborenen wurden in Brand gesteckt. Viele der letzteren büßten dabei ihr Leben ein, andere wurden gefangen genommen und nach Herbertshöhe gebracht. Das ganze Ereignis war sehr bedauerlich, denn die Einwohner von Alij sind begreiflicherweise heute noch den Weißen gegenüber mißtrauisch und feindlich gesinnt. Und doch war es nur das Eingreifen der Weißen, das sie dazu gemacht hat. Wie sollten diese aber auch wissen, daß sie sich an einem unantastbaren Baume vergriffen? Wie hier, so sind auch zahlreiche andere blutige Kämpfe im Schutzgebiet auf derlei unscheinbare Ursachen zurückzuführen, und die Verteidigung ihres Landes, ihrer Rechte und Gebräuche mit den Waffen in der Hand hat viel dazu beigetragen, daß die Eingeborenen als blutdürstig und hinterlistig verschrieen sind.

Digitized by Google

Kosaken in Berlin.

Berlinlaffen.

Berlinlaffen ift nicht etwa ein Ort, fondern eine neue Mode, in welcher auf den Schlöffern der Dichter Wit, Ochfen und Magdeburger Hygiene, in voller Harmonie, Hand in Hand mit einander und Schulter bei Schulter, mit feinem Ernft ihre Späße treiben. Diefe Art Humor, welche ihren Urfprung in der Hauptſtadt hat, ſcheint ſich nicht auf Berlin zu beſchränken, ſondern auch in andern Städten Eingang gefunden zu haben. Wenigſtens hat ein Berliner Schloſſer, der Kollege, welcher ſeine Kunſt in Berlin gelernt hat, ſeine Kunſt in Hannover ſehen laſſen, und Kollen und Kollege, die gewandt genug ſind, ihre Kunſt in Berlin gelernt zu haben, werden ſie auch in Hannover, Braunſchweig, Hamburg, Leipzig, Dresden, Königsberg, Wien, Petersburg, Konſtantinopel und an allen großen Städten mit Erfolg ausüben können. Ich habe ſie ſchon in Berlin ausüben ſehen. Ich ſah, wie ein Schloſſer, ein Kollege, einen Kollen, der ihn ſtörte, ſtörte, ſtörte, ſtörte, ſtörte, bis Kollen und Kollege ſich Hand in Hand, Schulter bei Schulter, mit ihrem ganzen Ernſte, mit ihrer ganzen Hygiene, mit ihrem ganzen Wit, mit ihrem ganzen Humor, mit ihrer ganzen Harmonie, mit ihrer ganzen Kunſt, mit ihrem ganzen Dichter, mit ihrer ganzen Magdeburgiſchen Ochſenhaftigkeit, die Berlinlaffen ſind, vereinigten, um ihren Lehrmeiſter, den Kollegen, zum Teufel zu jagen.

Kaum waren wir nahe der Insel Tumleo vor Anker gegangen, als auch schon die Boote von der gegenüberliegenden Missionsstation Tamara eintrafen, um ihre Post und Waren in Empfang zu nehmen. Aber rascher noch kamen die schlanken Kanoes der Eingeborenen, ausgehöhlte Baumstämme mit seitlichen Auslegern zur Verhinderung des Umkippens, herangerudert, um ihre grotesken Waffen, Gerätschaften und Schmuckgegenstände gegen Beile, Meißel, Tabak, Perlen und anderes einzutauschen. Bald war das große Schiff von ihnen umringt. Ihre Insassen sahen aus, als hätte die Hölle ihre Teufel zu uns gesandt. Auf den Bildern des Höllenbreughel oder des Brüsseler Wiertz sind die Diener des Inferno nicht abschreckender dargestellt. Ihre dunkelbraunen, bis auf ein dünnes Lendenband splitternackten kräftigen Körper waren in den schreiendsten Farben bemalt. Dicke Striche von Rot, Schwarz, Gelb oder Weiß prangten auf Stirne, Backen und Brust, manche hatten den ganzen Kopf und Oberkörper mit Mennigrot beschmiert, schwarze Linien von der Nase nach der Stirn gezogen, die Augen weiß und schwarz umrändert; fingerlange, streichholzdicke Hölzer steckten wagrecht in ihrer Nasenscheidewand, die Ohrläppchen hatten Oeffnungen von zwei Fingern Durchmesser, in denen spannenlange geschnitzte Hölzer, Eberzähne, Muscheln, Perlmutterstücke, Federn u. dergl. steckten. Das dicke, steife, weit vom Kopfe abstehende Kraushaar war rot, gelb oder weiß gefärbt und mit Federn, Kämmen oder Diademen aus allerhand Tierzähnen geschmückt. Viele trugen riesige Perrücken. Bei manchen war das lange Scheitelhaar durch einen handbreiten, spannenlangen Cylinder aus Bambusgeflecht gezogen und bildete darüber einen mächtigen Schopf. An ihren Oberarmen trugen sie Armbänder aus Flechtwerk oder Schildpatt und um den Hals bunten Zahn- und Federschmuck, während von diesem sonderbaren Halsband über den Rücken Reisig- und Blumenbündel herabhingen. Auf Brust und Armen war die Haut mit künstlichen bleistiftdicken Schnittnarben bedeckt, um den Hals trugen sie allerhand Fetische und Perlen oder Muschelschmuck, in den auf den Oberarmen sitzenden Armbändern steckten Grasbündel, und ebensolche hingen auch hinten über den Rücken. Manche hatten den ganzen Oberkörper brennrot angestrichen, andere nur Streifen darüber geschmiert, und waren Leute da, welche keine Bemalung trugen, so hatte das seinen Grund in der scheußlichen Ringwurmkrankheit, welche ihre Haut mit grauen Schuppen bedeckte.

Ihre Gesichter mit den langen Nasen und dichten Augenbrauen zeigen einen ausgesprochen jüdischen Typus. Wie ich nachher erfuhr, schmücken sich die Männer in der geschilderten Weise nur zu Festlichkeiten, als welche auch der Besuch des großen Dampfers gilt. Entgegen den Gebräuchen bei anderen Völkern schmücken sich die Frauen hier wenig, und es kann von einer weiblichen Eitelkeit nicht gesprochen werden. Eitel zu sein ist hier Sache der Männer.

Indessen, so wild und unmenschlich diese unverfälschten Söhne der Tropenwildnis auch aussehen mochten, sie machten mit einer gewissen Unterwürfigkeit Platz, als die Boote der Missionare angefahren kamen: der apostolische Präfekt, P. Limbrock, P. Vormann und einige Brüder. Auf dem Schiffe war man über das Schicksal dieser Herren ein wenig bange gewesen, denn die Möglichkeit lag vor, daß die Einwohner der

Digitized by Google

Kanjer im Kultus. Negros.

gefährlichen Zwischenfällen, wie denen weiter unten in Nr. 8 bis 10, ist bei Nordlichtern nicht die Rede. Sie sind hier ausschließlich eine Erscheinung der Phantasie, wenn der Nordlichtbeobachter sich Nordlichtern gegenüber sieht. Nordlichtern, die Verfolgungen und grausamkeit, und besonders auch der Willkürherrschaft, welche die Nordlichter verbreiten, entsprechen, wie keine Phantasiegebilde sind. Man denke sich in der Nordlicht-Erzählung, wie Ovidius Naso, der Dichter der Verwandlungen, Nordlichter, wahrscheinlich auch keine Phantasiegebilde sind. Man denke sich in der Nordlicht-Erzählung, wie Ovidius Naso, der Dichter der Verwandlungen, Nordlichter, wahrscheinlich auch keine Phantasiegebilde sind. Man denke sich in der Nordlicht-Erzählung, wie Ovidius Naso, der Dichter der Verwandlungen, Nordlichter, wahrscheinlich auch keine Phantasiegebilde sind.

Bilder aus Hagel-Schlesiens Bevölkerung unterwegs.

Nordlichter, wahrscheinlich auch keine Phantasiegebilde sind. Man denke sich in der Nordlicht-Erzählung, wie Ovidius Naso, der Dichter der Verwandlungen,

Vor der Hochzeitskirche von Wetzlikon.

Als erfahrener Wetzlikoner war Seidlizoli auch der anderen Meinung; daß man den Hochzeitsgästen keine Gelegenheit geben dürfe, sich zu betrinken, bevor sie in die Kirche kämen. Deshalb hatte er den Vorschlag gemacht, daß die Trauung schon um 10 Uhr vormittags stattfinden solle. Dieser Vorschlag war auch angenommen worden. Aber der Hochzeitsmorgen brachte neue Sorgen. Seidlizoli, der Kirche bedürfen konnte, war in der Nacht, was Wetzlikon, das nahezu 2000 Einwohner zählt, nur selten vorkommt, von einem Einbrecher heimgesucht worden. Und zwar hatte der Einbrecher gerade jene Gegenstände gestohlen, die Seidlizoli für seine Hochzeit benötigte. Er hatte ihm nämlich seine Stiefel, seine Hochzeitshose, seine Weste und sein Hochzeitshemd gestohlen. Seidlizoli war nicht wenig erstaunt, als er diese Gegenstände vermißte. Er hatte sie nämlich, um sie vor Diebstahl zu schützen, unter sein Kopfkissen gelegt. Und nun war das Kopfkissen leer

Skulpturen von Sonnen (Vordergrund), Tor (Hintergrund) und Sternenhimmel.

und Erdbeobachtungen sowie Meteoriten durch Bernhard Overbeck. Weiter gelangt Bernhard Overbeck über eine Sternkarte Himmelsgegenden der Tierkreis- und verfolgte den Wanderweg der Sonne durch das Tierkreisbild. Die Sternbilder sind heute keine Bilder, genau entgegengesetzten Sternbildern wird Gegenschein- Sternbilder bezeichnet. Die Sternbilder, entsprechenden Tierkreis- wurden Sternbilder, und Tierkreisbilder, Sternbilder, Sternbilder, Stern

Szene in der Aufgang von Westlaken.

Kleve. Obwohl nordöstlich gelegen, hat Kleve von jeher eine enge Verbindung mit Holland. Die Nähe der Grenze, die Lage an der Maas, die Schiffbarkeit des Flusses, die Nähe der Rheinmündungen, alles dies begünstigte den Verkehr mit Holland. Die Stadt Kleve selbst ist ein Kind des Verkehrs. Sie ist entstanden an der Stelle, wo die Straße, die von Xanten über Kalkar nach Nimwegen führt, den Fluß Kermisdal überschreitet. Hier war ein Übergang, eine Furt, ein Zollhaus, eine Brücke, eine Mühle, eine Schmiede, eine Kapelle. Um diese Anlagen herum entstanden Häuser, und so wurde Kleve eine Stadt. Der Name ist wohl von Kleef, Kleven, Kleben, Kleiben, Kleiben, Klei

aber auch seine Thätigkeit wurde durch Malaria zeitweilig lahmgelegt, und einige Monate später erlag er dem tückischen Schwarzwasserfieber, das zweite Opfer der so jungen Mission!

In Begleitung des Präfekten durchwanderte ich die armseligen, aber dennoch hochinteressanten Dörfer der Papuaner, mit ihren kleinen mit Attapblättern eingedeckten Bambushütten und ihren grotesken Tamborans oder Geisterhäusern, in welchen die Männer unter allerhand Fetischen, aus Holz geschnitzten obscönen Götzendarstellungen, Eidechsen und Krokodilköpfen, die Schädel ihrer verstorbenen Väter und Brüder in Reihen aufbewahren, und wo sie auch ihre Orgien und Eßgelage abhalten.

Von den Dächern springen lange Spitzen hervor, die mit allerhand Fetischen, Tierköpfen, roh geschnitzten Holzgötzen u. dergl. dicht behängt sind. Ebenso grotesk geschnitzte steile Leitern führen zu dem in Manneshöhe über dem Erdboden liegenden inneren Raum, dessen Betreten den Frauen auf das strengste verboten ist. Die Missionare haben bis jetzt in ihren rohen Sitten und Gebräuchen keinen Wandel schaffen können, aber die Inselbewohner haben wenigstens nichts dagegen einzuwenden, daß ihre Kinder in der Missionsschule erzogen werden.

Ueberall wurden wir von den wildaussehenden, mit Speeren, Bogen und kunstvoll geschnitzten Pfeilen bewaffneten Leuten auf das freundlichste empfangen. Sie führten uns in ihre auf Pfählen meterhoch über der Erde stehenden Bambushäuser, riefen ihre nur mit einem Grasschurz bekleideten, keineswegs hübschen Frauen herbei und ließen uns sogar ihre Tamboran betreten, die schon durch ihr höchst eigentümliches, schwer zu schilderndes Aeußere unsere Aufmerksamkeit fesselten. Die Gräber der Verstorbenen befinden sich rings um diese Geisterhäuser, andere auch ganz dicht bei den Wohnhütten, überall, wo es ihnen eben paßt. Im Inneren einer solchen zeigte mir P. Limbrock sogar die schon mehrere Monate alte Leiche eines Mannes, in einem schlecht gezimmerten, mit Bast umwickelten Sarg liegend, neben den Schlafstellen der Familie, und noch dazu in demselben Raume. Sind die Leichen verwest, so werden die Knochen ausgegraben und einfach ins Gebüsch geworfen. Auf einer leichten, mit Dickicht bewachsenen Erhebung in einem dieser Dörfer lagen Hunderte von Schädeln und Knochen im Mist, und unmittelbar dahinter, im Schatten herrlicher hochgewachsener Kokospalmen, feierte eben eine Anzahl nackter Papuaner ein Eßgelage mit Fischen und Sagokuchen. Frauen werden auch dazu niemals zugezogen. Diese armseligen, abstoßend häßlichen Wesen mit männlichen harten Gesichtszügen pflegen ihre Kinder oder arbeiten den ganzen Tag über, während die Herren der Schöpfung faulenzen. Man sieht, es giebt hier noch viel zu thun.

Auf der Insel Tumleo befinden sich die Eingeborenendörfer Sapi, Anopas, Taman, Alij und Einamul mit je vierzig bis sechzig Einwohnern, dagegen sind die Lagunendörfer an der nahen Neuguineaküste, wie z. B. Barapul, Arop, Sussane stark bevölkert und mögen bis dreitausend Einwohner besitzen. Das größte Lagunendorf ist Barapul.

Digitized by Google

Bootsverkehr in Apia.

Sitten, eine Handelsstation der Neuguinea-Gesellschaft.

Auf der östlichen, Deutsch-neuguineanischen Seite der Straße trägt die Bismarck-Insel Neupommern, welche mit der Hauptinselgruppe der Neuguinea-Gesellschaft, deren Gouvernement Herbertshöhe, Herr Hahl, war auf Neuguinea angelegt. Es war gedeihlich, daß Herr Hahl Neupommern besuchte, denn dort sind die Verhältnisse ganz anders als auf Neuguinea. Während auf der Hauptinselgruppe Kokosnüsse, Kopra und Kautschuk, Indigopflanzen, Kaffee und Baumwolle, Kakao und Vanillepflanzen, Tabak, Zuckerrohr, Reis, Mais, Sago, Bananen, Yams und Süßkartoffeln, Ananas und Ölpalmen, Zuckerrohr, Zimmet, Muskatnüsse und Pfeffer, Gummi und Harze, Kopra und Kautschuk, Indigo, Kaffee, Baumwolle, Kakao, Vanille, Tabak, Zuckerrohr, Reis, Mais, Sago, Bananen, Yams und Süßkartoffeln, Ananas und Ölpalmen

Regierung von Baden beim Erbprinzen.

wirft, kein Gedanke und kein Wunsch von Widerstand zu denken. Der schwerkranke Fürst Metternich hatte noch Gentilhommes hier, und auch der ausgezeichnete Cabinet, welcher die Correspondenz mit Frankfurt führte, Herr von Binder, war noch da. Ich hatte mich mit ihm schon vorher bekanntgemacht, und wenn durch die Wichtigkeit der eigenen Lage mehr Anlaß vorhanden wäre auf den Verkehr Rücksicht zu nehmen, der jetzt einigen Staats-Gebäuden mit verhältnismäßigerer Nähe zu Frankfurt stattfinden könnte, so würde ich mich doch nicht entschließen können, mich in diese Verhältnisse einzudrängen. Meine Lage ist eine ausgezeichnete. Meine Ruhe und Unbefangenheit, Meine Art mit Menschen und Verhältnissen, Personen und Sachen umzugehen, Meine Art Gesellschaft und Freundschaft zu suchen, mein ganzes Benehmen, Alles, was mich von Anderen unterscheidet, wird mir vielleicht, bei Vielen, als eine Anomalie erscheinen, und ich werde Manchen befremden, Manchen selbst verletzen. Aber ich werde Niemand Ursache zu Klagen geben, und Niemand wird mir Vorwürfe machen können.

Heute kam mir Gelegenheit, einige Leute über verschiedene Gegenstände ihre Meinungen aussprechen zu hören. Ich habe mich dabei sehr ruhig verhalten, und ich glaube, daß ich mich dadurch Niemand unangenehm gemacht habe. Ich habe mich auch nicht gedrängt, und werde es nicht thun.

Ich überzeugte mich, daß man in Frankfurt gestern Abend, nicht ohne Grund, Besorgnisse vor Unruhen hatte, und daß man sich deshalb in Bereitschaft gesetzt hatte. Diese Besorgnisse sind heute gehoben, und man ist überzeugt, daß Ruhe und Ordnung nicht gestört werden.

Ich überzeugte mich ferner heute, daß man in Frankfurt, wie überall, Gerüchte von Bewegungen in Baden und anderen Orten hat, daß man aber nicht weiß, was man davon halten soll.

Ich überzeugte mich ferner heute, daß man in Frankfurt, wie überall, Gerüchte von Bewegungen in Baden und anderen Orten hat, daß man aber nicht weiß, was man davon halten soll.

Ich überzeugte mich ferner heute, daß man in Frankfurt, wie überall, Gerüchte von Bewegungen in Baden und anderen Orten hat, daß man aber nicht weiß, was man davon halten soll.

die benachbarten Papuaner zur Arbeit heranzuziehen, und mit der Zeit dürfte es wohl gelingen, aus diesen Naturmenschen halbwegs annehmbare Arbeiter zu machen. Jetzt schon sind ihm verschiedene beim Ausroden des Waldes behilflich.

Hochinteressant gestaltete sich unser Besuch der Papuadörfer, deren Bevölkerung womöglich noch ursprünglicher ist als jene am Tamara. Ich kam mir vor wie auf einem anderen Planeten, als ich im Schatten eigenartiger Palmen und anderer Tropenbäume von ungeheuren Dimensionen zwischen diesen nackten, bemalten und grotesk geputzten Gestalten einherwanderte und sie bei ihren häuslichen Verrichtungen, ihren Spielen und Tänzen sah. Spiele und Tänze, welche der mich begleitende Herr Behse für mich veranstalten ließ, und von denen ich auch photographische Aufnahmen machte. Am meisten war ich von der Fertigkeit dieser schwarzen Kerle im Bogenschießen überrascht. Mein Begleiter lud mich ein, ihnen eine Kokospalme zu bezeichnen, von welcher sie die Nüsse abschießen sollten. Ich wählte die höchste Palme, einen Baum von etwa dreißig Meter Höhe. Sofort spannten sie ihre Bogen, die Pfeile schwirrten durch die Luft, und von zwanzig Pfeilen blieben neunzehn in den Nüssen stecken. Auf Geheiß meines Begleiters kletterte nun einer der Leute mit affenartiger Geschwindigkeit bis zur Krone der Palme und warf die Nüsse herab. Die Pfeile waren mitten durchgegangen, und ihre Spitzen ragten auf der anderen Seite einen Fuß lang hervor; ähnliche Fertigkeit hatte ich bisher nur unter den Indianern im Westen Amerikas gefunden.

Ebenso vortrefflich wie im Pfeilschießen zeichneten sich die Männer im Speerwerfen aus, zu dem sie sich eines eigenen Wurfstabes bedienen. In der unmittelbaren Umgebung von Berlinhafen scheint vorderhand ein ziemlich gutes Einvernehmen mit den Eingeborenen zu herrschen. Dagegen hat Herr Behse mit den entfernter wohnenden schon manchen blutigen Strauß auszufechten gehabt.

Es gewährt einen ganz eigenartigen Genuß, Länder zu besuchen, die bisher von der Berührung mit der alles gleichmachenden Außenwelt so vollständig abgeschlossen waren wie Neuguinea. Ja, in dieser Hinsicht giebt es überhaupt kein Land auf unserem Planeten mehr, das mit diesem dunklen Kontinent der Südsee verglichen werden könnte. Wohin ich auf meinen Reisen bisher gekommen bin, im Innern Südamerikas, in den großen einsamen Gebieten der Hudsonbai, selbst in dem so lange verschlossenen Korea bin ich überall auf Spuren der Civilisation gestoßen, überall fand ich, daß die Eingeborenen bereits Gegenstände besaßen, die von Weißen stammten, überall kannten sie bereits den Wert des Geldes und wußten etwas von der Außenwelt. Neuguinea aber ist noch heute ein jungfräuliches Land, das noch vollständig unbeeinflußt geblieben ist durch die Weißen, das noch heute seines Livingstone und Stanley harrt und dessen Einwohner noch nicht einmal das Muschelgeld geschweige denn die Münzen kennen. Nirgends ist es mir vorgekommen, daß Menschen ein ihnen gereichtes Silberstück abgelehnt hätten. Die Eingeborenen Neuguineas aber, selbst in den Stationen der Neuguinea-Gesellschaft und in den christlichen Missionen an den Küsten, nehmen als Bezahlung für geleistete Arbeit lieber ein Stück gepreßten Tabak als ein Fünfmarkstück, lieber einen Stofflappen als eine Goldmünze. Für Geld hat also der reisende Europäer

Digitized by Google

Beetlestead in Hindpark, Houghton.

Digitized by Google

Eine Verwendung, wo Form und Inhalt völlig eins sind, ist der Rammsporn. Er ist das eigentliche Wahrzeichen des Kriegsschiffes. Er bildet seit der ersten Schlacht, wo einer Kiel mit Ruderern gegen einen Kiel mit Ruderern stieß, das wahre Symbol des Kriegsschiffes. Er ist das Mittel, um den Gegner zu vernichten, ohne sich selbst zu gefährden. Er ist das Mittel, um Schnelligkeit, Kraft und Gewandtheit, alle Vorzüge, die unentbehrlich sind, zu vereinigen. Er ist das Mittel, sich, wie Nelson, durch die feindliche Linie durchzuschneiden und schließlich ist er das einzige Mittel, um Schlachten zu entscheiden. Napoleon sagte selbst so gelegentlich seiner Schlacht bei Navarin: Ich sah mit Schrecken, daß meine Schiffe nicht mit Rammsporn, Enterhaken und Brandkugeln versehen waren.

Querschnitt in Form.

Rammsporn, Enterhaken, Brandkugeln, das Wesen meines ist in Form und Inhalt das Kriegsschiffes. Rammsporn, in der Mitte des Querschnittes und eigentlich Kiel seines Kriegsschiffes. Eine Weiterentwicklung Kriegsschiffes Kiel, und Kiel Schiff, und Form ist Form Inhalt, Inhalt Kriegsschiffes und ist eins seiner Form.

Dieser Form sich verschiedene Rammsporn mit einer scharfen Schneide, oft zum Durchschneiden des feindlichen Schiffsbodens, oft mit einer Spitze, um ein Loch in die Bordwand des feindlichen Schiffes hineinzubohren. Es waren sich Sporne vor der Mitte entwickelt Commandos und Signalstationen, Anker und vielen Verschiedenheiten Rammsporn Kriegsschiffe. Auf Kiel Sporn Kriegsschiffes Rammsporn Kiel Kriegsschiffes und Kiel Kriegsschiffes und Kiel Kriegsschiffes Rammsporn Kiel Kriegsschiffes. Mit einer Sporn Rammsporn entstehen, dann trat Rammsporn und bei Sporn Rammsporn Kriegsschiffes Rammsporn Kiel Kriegsschiffes Sporn Kriegsschiffes Rammsporn Kiel Kriegsschiffes Rammsporn Kiel Kriegsschiffes Rammsporn Kiel

ihrem Winter, bleiben die Papuaner gewöhnlich zu Hause und geben sich dem Müßiggang in Festgelagen und Tänzen hin, ohne daß die Nachtschwärmerei in besonders unsittliche Orgien ausarten würde. Sie sind überhaupt eher ein schlaffes, energieloses, friedenliebendes Volk, und Mädchenraub, Sklavenjagden, Raubzüge nach anderen Dörfern kommmen nur selten vor. Sie huldigen nicht der Vielweiberei, kaufen auch ihre Frauen nicht, wie es im Bismarckarchipel geschieht, und die Ehen werden als unzertrennlich angesehen. Dabei ist die Stellung der Frau gar keine so schlechte wie bei anderen Völkern, sie haben ihre Rechte und können bei gemeinschaftlichen Dorfangelegenheiten ebensogut wie im Hause mit das Wort führen. Es herrschen auch ganz entschiedene Keuschheitsbegriffe unter ihnen; beim Baden verbergen sie sich z. B. unter dem Wasser, bis sie ihr Lendentuch wieder angelegt haben. Nahe jedem Dorfe befinden sich auch eigene Gebärhäuschen, in welches sich die Frauen zur Zeit der Niederkunft zurückziehen und die von Männern nicht betreten werden dürfen. Die Papuaner haben entschieden gute Naturanlagen und Begabung, und wenn sie nicht weiter vorgeschritten sind, so hat dies seinen Grund vornehmlich in der Einsamkeit und Abgeschlossenheit, in der die kleinen Dorfgemeinschaften leben. In der Regel stehen sich die verschiedenen Dörfer feindlich gegenüber, und es giebt nur wenige Dörfer, die freundliche Beziehungen zu einander haben. Bei diesem Mangel an Einigkeit hat sich kein Volksstamm zum Herrn über den andern machen können; es giebt auch in den einzelnen Dörfern keine Vorsteher, keine Häuptlinge, keine Wohlhabenden oder Arme, denn sie leben in Gütergemeinschaft. In einem Dorfe in der Nähe von Berlinhafen bekam ich davon eine köstliche Probe. Auf der Suche nach Waffen, Werkzeugen u. dergl. hatte ich natürlich kein Geld, sondern einige Beile, Glasperlen, Messer, etwas Tabak mitgenommen. Als ich in Begleitung eines die Sprache der Dorfbewohner sprechenden Missionars, (jedes Dorf hat hier seine eigene oft von jener des Nachbardorfes ganz verschiedene Sprache) auf den Hauptplatz kam, fand ich die Männer im Schatten des grotesken Fetischhauses umherlungern. Wir traten unter sie, und als ich bei einem der nackten, bemalten Kerle ein hübsches Halsband aus Eberzähnen wahrnahm, bot ich ihm ein kleines Messer dafür. Er deutete aber auf ein Beil. Der Missionar sagte ihm, das Beil sei wertvoller als sein Halsband, er müsse noch ein Armband, ein paar Lanzen und Ohrgehänge zulegen. Er besprach sich nun mit den anderen, von denen einer sein Armband, ein zweiter die aus Perlmutterschale geschnitzten Ohrgehänge abnahm und mir darreichte. Nun fehlten noch die Lanzen, und um diese zu bekommen, schickten die Männer die umherstehenden Jungen in die verschiedenen Häuser. Bald war ein ganzer Stoß von Lanzen beisammen, ich wählte die mir passenden aus und gab für all die Gegenstände mein Beil. Das war aber den Papuanern zu wenig. Durch Beifügung von zwei Messern wurden wir handelseinig. Diese letzteren, ebenso wie das Beil, wurden indessen nicht Eigentum eines einzelnen, sondern des ganzen Dorfes.

Ebenso zahlt auch die Neuguinea-Gesellschaft ihre Arbeiter mit Tauschwaren. Die Papuaner haben sich auch schon in der Nähe der anderen großen Stationen der Neuguinea-Gesellschaft daran gewöhnt, für Tabak, Stoffe, Eisenwaren zeitweilig auf den

Digitized by Google

Plantagen zu arbeiten, ja eine ganze Anzahl haben sich für ein oder zwei Jahre anwerben lassen. Zu ihrer täglichen Kost erhalten sie nach Ablauf jedes Monats noch irgend welche Artikel im Kaufwert von etwa sechs bis acht Mark, und gewöhnlich wählen sie sich den äußerst beliebten schwarzen Stangentabak aus Amerika, dann einen roten Lendenschurz, das sogen. Lavalava und einen europäischen Hut oder einen roten Türkenfes. Sehr beliebt sind auch die eigentümlichen, fast kreisrund gebogenen Zähne des Ebers oder Halsbänder, Ohrgehänge. Nach Ablauf ihrer zweijährigen Dienstzeit gelangen sie in den Besitz des ersehntesten Gegenstandes, einer verschließbaren Holzkiste, in der sie ihre Siebensachen unterbringen können. Jedes Schloß ist mit einer Schelle versehen, die beim Auf- und Zusperren klingelt, und in diesem Klingeln liegt für sie der Hauptwert des Köfferchens. Stolz binden sie den Schlüssel an ihr Lendentuch und dünken sich nun Millionäre. Aber der Besitz ist nur so lange ihr persönlicher, als sie nicht in ihr Heimatsdorf zurückkehren. Der Administrator von Berlinhafen erzählte mir darüber ein köstliches Geschichtchen. Ein Papuabursche hatte sich während seiner zweijährigen Verdingung nicht nur den Koffer, sondern Tücher, Hüte, Tabak, Messer und verschiedene andere begehrenswerte Dinge erarbeitet und war damit nach seinem Heimatsdorf gekommen, einen europäischen Hut auf dem Kopfe, den Koffer auf den Schultern und in einer Hand seinen stolzesten Besitz, einen weißen aufgespannten Sonnenschirm, seinen schwarzen Körper beschattend. Er hatte vergessen, daß sein Eigentum wohl im Dienste der Neuguinea-Gesellschaft, nicht aber zu Hause respektiert wird. Kaum stand er unter seinen Leuten und kramte seine Schätze aus, als ihm auch ein Gegenstand nach dem andern aus den Händen gerissen wurde. Sogar Hut und Lendentuch nahmen die Mitbürger ihm ab und stolzierten selbst damit im Dorfe herum, ohne daß er dagegen etwas thun oder sagen konnte. Nur an seinem Sonnenschirm schien man keinen Gefallen zu finden. Mit diesem Schirm über dem kraushaarigen Kopf sah der Administrator den armen, splitternackten Gesellen am nächsten Morgen wieder einsam am Meeresstrand einherspazieren. Eine Stunde später trat er in das Bureau der Gesellschaft und bat, wieder zwei Jahre für dieselbe arbeiten zu dürfen.

Durch diese nach der Heimat zurückkehrenden, mit Schätzen reich beladenen Leute wird unter den Dorfbewohnern der Wunsch nach ähnlichem Besitz geweckt, und sie lassen sich heute schon viel leichter anwerben als früher. Die größte Zahl der Arbeiter im Dienste der Neuguinea-Gesellschaft sind Leute aus dem Bismarckarchipel, dann kommen Malaien und Javaner, endlich Chinesen, aber die Eingeborenen von Neuguinea sind heute schon zahlreicher als die Zopfträger. Die letzteren sind und bleiben indessen für Neuguinea die besten und zuverlässigsten Arbeiter und sollten von der Gesellschaft in ihrem eigenen Geschäftsinteresse in viel größerer Zahl angeworben werden. Freilich darf man diese Anwerbung nicht, wie es zuletzt geschah, Agenten übertragen, die großenteils minderwertiges Material nach Neuguinea sandten, sondern nur Beamten der Gesellschaft, welche sich zu diesem Zwecke persönlich nach Hongkong oder Hainan begeben sollten.

Die Festlandsbewohner dieses Gebietes sind bisher noch niemals mit Weißen in Berührung gekommen. P. Schleiermacher war der erste, der wiederholt Expeditionen

Digitized by Google

Wagenburg von Boten.

Singt her Kinder auch viel von Jesus; entwerfen mit fleißiger Wolfgefinnung wachen, in die weiß der Wilhelmine Dienstag anfangen helfen, und der Schlacht weiß, in der jetzt Gefangenen Gefangenen Gefangenen

ein fremdes Ossuno benutzen. Ich sagte: Die zur Gemeinde Gehörenden halten enge zusammen. Es ist mir kein Fall bekannt, daß Mitglieder derselben Gemeinde sich totfeindlich gegenübergestanden hätten. Hat einer in der Gemeinde das Glück, ein Schwein im Walde zu schießen, so hat jedes andere Gemeindemitglied ein Anteilrecht daran.

Alle Gemeinden eines Dorfes haben nur ein Götterhaus, hier Tjamul genannt. Einen Götzenpriester soll es früher gegeben haben, und die Lemingleute zeigen noch jetzt tief im Walde ein zerfallenes Haus, in dem er gewohnt haben soll. Sie berichten auch, daß er unverheiratet gewesen sei und von ihnen Speise und Opfergaben empfangen habe. Oberherrliche Gewalt und Gerichtsbarkeit kennen sie gar nicht, ebenso fehlt jeder Gemeinderat. Auch von sonstigen Ständeunterschieden ist durchaus keine Rede. Freiheit und Gleichheit, Brüderlichkeit allerdings nur innerhalb der eigenen Gemeinde oder höchstens des Dorfes, gehen über alles.

Die Begrüßungsform besteht in der Frage, was der zu Grüßende thue. So wird man bei einem Gange durch das Dorf immer wieder gefragt: „Wo gehst du hin?“ Die stete Antwort ist dann: „Kum neb valman“, „Ich sehe die Walman“ (Name der ganzen Bevölkerung). Hat man jemand besucht und will fortgehen, so sagt man: „Du bleibst sitzen, ich gehe.“

Kriegerisch ist dieses Völkchen durchaus nicht, wenigstens nicht angreifend. Werden sie von ihren Feinden, den Mallol, angegriffen, so verteidigen sie sich. Von allen mir bis jetzt bekannten Stämmen gehen nur die Mallol angriffsweise vor; diese sind aber auch tierisch roh. Ist der Feind im Anzuge, dann flüchten Weib und Kind in den Wald. Männer und Jünglinge schützen ihren Leib so gut als möglich durch Brustschild und Lendenschurz aus Holz und vergiften ihre Pfeile mit Pflanzensaft. Durch Sprünge und ein lautes Kriegsgeschrei entflammen sie ihre Wut und gehen dem Feinde entgegen. Besonders mutig und tapfer scheinen die Küstenbewohner nicht zu sein, denn bis jetzt sind sie noch allemal von den Mallol überwunden worden. Diese verwüsten dabei stets ein Dorf und nehmen alles Brauchbare mit.

Im Vergleich zu den Inseln findet man die Häuser hier an der Küste schöner, geräumiger und mit einem freien, reinlichen Platz umgeben. In der Regel wohnt in einem Hause nur eine Familie. Die Stellung des Mannes ist fast ohne Bedeutung. Dem Kinde gegenüber hat er nur die Ernährungssorgen, bis es gut laufen und sich selbst im Walde etwas holen kann.

Der Frau gegenüber hat der Mann keine höhere Stellung; sie leben und arbeiten friedlich nebeneinander. Vielweiberei ist selten; in Vukan findet sie sich nur in einer Familie. Witwen und Großeltern finden leicht ein Unterkommen.

Die Nachkommenschaft beschränkt sich auf ein bis zwei, selten drei Kinder. Ausnahmsweise leben in einem Hause fünf rechtmäßige Nachkommen. Nach Aussage der Eingeborenen war früher eine starke Abnahme der Bevölkerung zu bemerken; nach unseren Aufzeichnungen halten sich Geburten und Sterbefälle das Gleichgewicht.

Der frühere Rückgang hat einen zweifachen Grund; erstens die Ueberfälle anderer Stämme, die von Jahr zu Jahr ganze Dörfer ausrotten, dann aber auch den Kindermord, durch den die Väter sich vergehen, wenn ihnen ein Kind nicht genehm ist.“

Digitized by Google

Längs der Hanſemannküſte.

Von Berlinhafen brauchte unſer Dampfer achtzehn Stunden Zeit, um die 180 engliſche Meilen lange Strecke nach der nächſten Anſiedlung Potsdamhafen zurückzulegen. Auch hier blieben die ſteilen mit hochſtämmigem Urwald bedeckten Küſten und die dahinter kuliſſenförmig aufſteigenden Gebirge ſtets in Sicht. Schon bei meinen Ausflügen von Berlinhafen landeinwärts hatte ich Gelegenheit, die herrlichen Waldrieſen zu bewundern, die ſich dort überall vorfinden und vortreffliches Bauholz darbieten. Dieſer Wald bedeckt anſcheinend einen großen Teil des Landes, denn mit dem Fernglaſe konnte ich deutlich unterſcheiden, daß er ſich auch die Berghänge hinaufzog bis auf die höchſten Kämme, die wohl drei- bis viertauſend Meter erreichen dürften. Andere Beobachtungen als ſolche mit dem Fernglaſe ſind bisher nicht gemacht worden, denn das Hinterland zwiſchen Berlinhafen und Potsdamhafen iſt vollſtändig unerforſcht, und niemals hat der Fuß eines Weißen es betreten.

Der unglaubliche Waldreichtum Neuguineas kann leider vorderhand noch nicht nach ſeinem Werte ausgenützt werden. Unſer Dampfer barg unter ſeinen Frachten auch das Bauholz für das neue Gouverneurshaus in Herbertshöhe, das von Deutſchland zu den Antipoden geſchickt wurde Die Verladung dieſer großen Stämme hat dem Norddeutſchen Lloyd genug Ungelegenheiten bereitet. In Bremerhaven erlitt der Dampfer Prinz Heinrich dadurch eine eintägige Verſpätung, die nicht wieder eingebracht werden konnte. In Singapore wurde dieſes Bauholz auf den Dampfer Stettin verladen, und das bewirkte nicht nur eine abermalige Verzögerung, ſondern es mußte auch der größte Teil der nach Makaſſar beſtimmten Ladung wegen Raummangels zurückgelaſſen werden. Und dabei blieb auch noch eine Hälfte des Hauſes in Singapore aus derſelben Urſache zurück, um erſt bei der nächſten Rundreiſe der Stettin, alſo in zwei Monaten, zur Verfrachtung zu kommen. Mit dem Hauſe wurde auch ein Baumeiſter nach Herbertshöhe geſandt, der ſich mit an Bord unſeres Dampfers befand, aber, kein Zimmermann! Welch gewaltige Koſten die Verfrachtung dieſes Hauſes über eine Erdhälfte verurſacht, kann man ſich wohl vorſtellen. Dazu eignen ſich unſere Hölzer nur ſchlecht für die Tropen und gehen viel raſcher zu Grunde als die einheimiſchen Hölzer. Wären in dem Schutzgebiete mehr Zimmerleute vorhanden, ſo wäre die Herſtellung eines neuen Hauſes nach denſelben Plänen nicht nur auf weniger als die Hälfte Koſten zu ſtehen gekommen, man hätte auch der Induſtrie im Archipel ein wenig auf die Beine geholfen. Die katholiſche Miſſion in Berlinhafen hat in dieſer Hinſicht teure Erfahrungen gemacht. Als die Gründung der Miſſion vor einigen Jahren beſchloſſen wurde, kannte man die primitiven Zuſtände in Neuguinea und ſandte deshalb auch ein fertiges Haus von Deutſchland auf die Miſſionsinſel Tamara, wo man das prächtigſte Bauholz in unmittelbarer Nähe der Station vorfand. Das Haus koſtete der Miſſion gegen fünftauſend Mark. Beim Bau des zweiten Hauſes vermied man dieſe Ausgaben, indem die Miſſion ſelbſt die nötigen Sägen und Werkzeuge von Deutſchland kommen ließ und das an Ort und

Digitized by Google

Gleich lebhaft wie Rheinisch-Westfälischer Bergbau hat auch der Bergbau in Oberschlesien seine Produktion gesteigert.

Insbesondere gelang unter Beihilfe der Bergbehörden, deren Maßnahmen wir bereits in unserer Thronrede Anfang des Jahres gedachten, bald in der Zeche Königin und Königsgrube auf Kohle und in der Zeche Hohenlohehütte auf Zink und Blei, bei Einzelheiten in Neuanlagen, auch Differential-Anlagen und auch unter vielen Mühen und Schwierigkeiten, der Durchschlag auf Steinkohle und Zinkerz.

Besonders der Königsborn-Hohenlohe-Stollen, der in Verbindung mit der Hohenlohe-Grube, in der auch Zink- und Bleierze gefördert werden, auf eine Länge von 2 Kilometern die Königsborn-Hohenlohe-Grube mit der Königsgrube-Hohenlohe-Grube verbindet, wird für die Entwässerung der Gruben, welche auf Zink- und Bleierze bauen, von großer Bedeutung sein. Durch diesen Stollen werden die Gruben in den Stand gesetzt, ihre Produktion an Zink- und Bleierzen bedeutend zu steigern. Durch den Stollen werden ferner die Gruben in den Stand gesetzt, ihre Produktion an Steinkohle und Zinkerzen bedeutend zu steigern. Durch den Stollen wird ferner ermöglicht, daß die Gruben, welche bisher mit Wasserhaltungsmaschinen arbeiten mußten, diese Maschinen entbehren können

Bildlicher Gruß einer Dame.

ungestörtes Ende. Auf eine größere Menge Leute war Hagelschlag nicht gerechnet, und so mußte man sich gründlich zusammenquetschen. Und wir hatten auf der Rückfahrt einen Hagelschlag, der uns bis auf die Haut traf, aber keinen weißen. Nicht daß es uns Tiere in größere Bedrängnis gebracht hätte, einem Hagelschlag zu entgehen, wir Hausgenossen aus Zeltlage hatten ein stark zum Reichtum, Luxus, Übermut und Hochmut neigendes Christentum, und wenn uns hin und wieder einmal Leute mit weißen Hagelschlägen trafen, so hatten Hagelschläge nur wenig Macht über uns. Wir waren gute Christen, und wir wußten, daß wir Hausgenossen Gottes sind in Christo, und in Christo sind wir Hausgenossen Gottes, und wir haben keinen Grund, Hagelschläge zu fürchten.

Gestern Gründonnerstag im Dorf. Ein fast 2meter Hagelschauer stieß um 4½Uhr, gerade als der Verfasser Mittag aß, 20 Minuten lang. Schließlich lagen die Hagelkörner, welche die Hauptmasse der Geschosse und Splitter von Fenster, Dächern, Obst- und Gemüsebäumen, Weinstöcken, Gärten und Feldern ausmachten, 10 cm hoch. Die Hagelkörner hatten Durchmesser von 2 Zoll und darüber, Gewichte von 1 Pfund und darüber. Die Verheerungen waren ungeheuer. Die Fensterscheiben der Nordseite des Hauses waren zerschlagen, die Dachziegel zerbrochen, die Weinstöcke zerfetzt, die Obstbäume ihrer Früchte beraubt, die Blätterdächer wie durch Kanonenkugeln durchlöchert. Die Gärten, Feldfrüchte wurden buchstäblich dem Erdboden gleichgemacht

Wendenhaus. (Dorf bei Wisokowek.

Einstweilen befindet sich in dem ganzen Ramugebiet nur ein einziger Weißer, und zwar als Leiter der an der Strommündung gelegenen Handelsstation Ramumünde. Außerdem besitzt die Kompagnie am Ramu-Mittellauf eine zweite, am oberen Ramu eine dritte Station. Der Verkehr zwischen den Stationen wird durch den Flußdampfer „Herzogin Elisabeth" vermittelt. Die Station am oberen Ramu, der Stützpunkt für das Minenunternehmen, wird mit Friedrich-Wilhelmshafen durch einen Saumpfad verbunden, der bis auf eine kurze Strecke bereits fertiggestellt ist. Als Landungsplatz für Ramumünde dient Potsdamhafen, da im Nordwest Monsum das Uebernehmen von Ladung vor der Ramumündung und das Einlaufen in den Strom bei Ebbe äußerst schwierig und mit Gefahr verbunden ist.

Gegen Mittag passierten wir die Hansabucht, nach welcher kurz vorher eine Strafexpedition unter Leitung des kaiserlichen Richters von Friedrich-Wilhelmshafen unternommen wurde. Die Eingeborenen hatten die Station der Neuguinea-Gesellschaft belästigt, mehrere schwarze Angestellte derselben heimtückisch überfallen und getötet, und um ihnen den nötigen Respekt vor den Unternehmungen der Deutschen beizubringen, mußten sie bestraft werden. Aber woher Schiffe nehmen? Wie den Gouverneur in Herbertshöhe benachrichtigen? Die einzelnen Stationen des deutschen Gebietes, das sich über etwa zweitausend Kilometer ausdehnt, haben dafür als einzige Gelegenheit den alle zwei Monate erscheinenden Dampfer Stettin zur Verfügung. Endlich kam er mit der gewohnten Pünktlichkeit und nahm die Berichte nach Herbertshöhe mit. Der Gouverneur sollte strafen, hatte aber kein Kriegsschiff zur Verfügung. Die Stettin sollte eine Woche später wieder mit der Post nach Singapore dampfen und auch das abgelöste Kommando von dem Vermessungsdampfer Möwe, etwa ein halbes hundert Matrosen unter Befehl eines Leutnants, mitnehmen. Da keine andere Gelegenheit vorhanden war, um die Strafe in Bälde vornehmen zu lassen, so wurde die Stettin beordert, auf dem Wege die Hansabucht anzulaufen. In Friedrich-Wilhelmshafen wurde der kaiserliche Richter mit einigen Polizisten an Bord genommen, in Potsdamhafen der katholische Missionar P. Vormann als Dolmetscher, und in der Hansabucht wurde die Expedition unter Kommando des Leutnants z. S. Schmidt ausgeschifft. Richter, Polizisten, Missionar, Dolmetscher und Soldaten mußten bis an die Brust durch die Lagunen waten, um die zu strafenden Dörfer zu erreichen. Als man dort angekommen war, versuchte P. Vormann, einen Palmenzweig in der Hand, die Eingeborenen zu bewegen, die Schuldigen auszuliefern. Als Antwort spannten sie ihre Bogen, um den Priester mit Pfeilen zu durchbohren. Daraufhin gaben die Marine- und Polizeitruppen Feuer. Die Papuaner nahmen Reißaus. Ein paar Leute wurden gefangen genommen und zwei Frauen verwundet, die bald darauf starben. Die wirklichen Schuldigen entflohen mit der ganzen Einwohnerschaft, und die beiden verlassenen Dörfer wurden in Brand gesteckt, nachdem die verschiedenen ethnologischen Gegenstände, darunter ein riesiges Kanoe, in Sicherheit gebracht worden waren. Sie blieben Beute der Expedition.

Nun die Resultate derselben: Die Einwohner der betreffenden Dörfer haben einen Denkzettel erhalten, der sie in Zukunft gewiß vor Angriffen auf Europäer und deren

Digitized by Google

Bedienstete abhalten wird. Aber vorläufig sind sie in den Wäldern des Hinterlandes, und die Händler der Neuguinea-Gesellschaft, die ihren Nutzen in diesem Gebiete aus dem Tauschhandel der Küstenbevölkerung ziehen, können ihre Hände in den Schoß legen; die Missionsschule in Limieng mußte wegen Mangels an Besuch geschlossen werden. Von der Expedition erkrankten der Richter, Missionar und elf Matrosen an heftigem Fieber, die wirklich Schuldigen sind aber frei.

Dörfer sind nun leichter verbrannt als aufgebaut, eine Bevölkerung leichter vertrieben als herangezogen, ein Handel leichter lahmgelegt als entwickelt. Nach der Ansicht vieler, die ich darüber gesprochen, wäre die Wirkung auf die Friedensstörer größer gewesen, wenn ein Kanonenboot einige Dutzend Granaten in die Dörfer geworfen hätte. Hausbrände sind den Eingeborenen nichts Neues, aber solche, wie durch übernatürliche Kräfte aus der Ferne geschleuderte, über ihren Köpfen berstende Granaten hätten den abergläubischen, in beständiger Gespensterfurcht lebenden Leutchen den nötigen Respekt vor den Deutschen viel eindringlicher beigebracht. Die aufgezählten üblen Folgen wären vermieden worden, und dem Reich hätte das Bombardement nicht viel mehr gekostet als die Salutschüsse für einen fremden Admiral. Aber leider stehen dem Gouverneur des Bismarckarchipels die nötigen Schiffe nicht zur Verfügung. Ueberall dasselbe alte Lied: Schiffe, Schiffe, Schiffe!

Kurz vor unserem Eintreffen in Potsdamhafen dampften wir an der von einem mächtigen Vulkan gekrönten Insel Lesson vorbei, und eine zweite viel schönere Vulkaninsel liegt Potsdamhafen gerade gegenüber, ein sicheres Wahrzeichen und zur Nachtzeit eine dunkelrot glühende Leuchte für die nach dieser jungen Ansiedelung bestimmten Schiffe. Die Insel wird eigentlich nur durch den Vulkan selbst mit seinen sich auf etwa ein Viertel der Höhe verflachenden Ufern gebildet. Sein regelmäßiger Kegel steigt aus den blauen Fluten auf siebzehnhundert Meter Höhe; seine Flanken sind bis nahe dem Krater mit Urwald bedeckt, der nur durch erkaltete Lavaströme in langen Streifen unterbrochen wird. Aus dem Krater qualmen unaufhörlich zwei mächtige Rauchwolken empor, und auf der Nordseite glühen frische Lavaströme, die von seinem jüngsten Ausbruch herrühren. Er ist gewissermaßen das Sicherheitsventil für das Land rings um Potsdamhafen, das sonst wohl unter den Erdbeben zu leiden hätte.

Die Vulkaninsel ist dichter bevölkert als das kaum drei Kilometer davon entfernte Festland. Wie mir der Beamte der Neuguinea-Gesellschaft in Potsdamhafen, Herr Bruno, mitteilte, zählt sie nicht weniger als vierundzwanzig Dörfer, und auch die nahe Insel Aris ist stark bevölkert.

Digitized by Google

Potsdamhafen.

Für die liebliche Bucht von Potsdamhafen bilden die genannten Inseln eine herrliche Umrahmung. Die Festlandküsten fallen hier nicht so steil ab, und zwischen dem Strande und den Höhenzügen weiter im Lande liegt eine etwa kilometerbreite Ebene, auf welcher sich im Schatten mächtiger Urwaldsbäume sieben kleine Dörfchen der Papuaner befinden, Koljakot, Boletak, Kumano, Kamantjina, Boikulu, Ambu, Zamzane. Auf uns Passagiere der Stettin, die während der letzten Tage an den Küsten Neuguineas nichts als Wald, Wald und wieder Wald gesehen hatten, ohne die geringste Abwechselung, machte Potsdamhafen einen recht angenehmen Eindruck. Wir sahen doch wenigstens wieder einige Häuser vor uns, und die dahinter aufsteigenden Berge prangten in dem frischen saftigen Grün unserer Wiesen. Der stillen kleinen Bucht ist im Osten ein Inselchen von einigen Hektaren Größe vorgelagert. Ein Meeresarm von Büchsenschußweite trennt sie von dem mit riesigen Urwaldsbäumen bewachsenen Festlande. Ringsum liegen Korallenriffe, die teilweise über die tiefblaue, herrliche Wasserstraße hervortreten, auf dem Meeresgrunde aber die entzückendsten Gärten bilden, mit verschiedenfarbigen Korallen in allen möglichen Baum-, Strauch- und Blütenformen, zwischen welchen sich Fische aller Größen und bunt wie Schmetterlinge oder Papageien umhertummeln. Die Küstenberge treten hier etwas zurück, und zwischen den kleinen Dörfern der Eingeborenen liegen die Anfänge der neuen katholischen Mission vom göttlichen Wort. Ringsherum bis an den Fuß der Berge dehnen sich die Bananenpflanzungen, Yam- und Tarofelder der Eingeborenen aus.

Vom Schiffe gesehen, bietet die Bucht mit ihrem malerischen Hintergrunde ein ungemein liebliches, idyllisches Bild dar, das mich in mancher Hinsicht an die kleineren oberbayrischen Seen erinnerte. Die sich hintereinander auftürmenden Berge zeigen ähnliche Formen wie dort, und die zunächst liegenden Höhen tragen merkwürdigerweise ähnlichen Wiesenschmuck. Saftige grüne Matten ziehen sich die Abhänge hinauf, hier und dort von kleinen dunkelbelaubten Wäldchen unterbrochen, und ein Fußpfad schlängelt sich durch die Matten hinauf zur nächsten Spitze, die von einem Flaggenstock überhöht wird. Man könnte glauben, hundertjährige Kultur hätte hier die Urwaldsnatur unterworfen und sich dienstbar gemacht, so anheimelnd zeigt sich das ganze Bild.

Indessen die vermeintlichen Matten sind nicht mit niedrigem Gras bedeckt, auf dem die Viehherden mit ihrem Schellengeklingel weiden, Sennerinnen und Hirten ihre Almhütten bauen können, sondern mit zwei bis drei Meter hohem Alang-Alanggras, durch das man sich den Weg mit dem langen Buschmesser bahnen muß und das sich nicht für Viehfutter eignet. Immerhin ist wenigstens der Totaleindruck von Potsdamhafen ein sehr freundlicher und gewinnt noch, ich möchte sagen an Großartigkeit, wenn man sich umwendend das weite Meer erblickt, aus welchem sich, kaum zwei Seemeilen von der Küste entfernt, der vorerwähnte Vulkan erhebt.

Aber alsbald wechselte die Staffage. Auf bunt bemalten, schmalen Kanoes kamen die grotesken, dunkelbraunen Söhne dieses Landes angefahren, um allerhand Früchte,

Digitized by Google

Die Querstraßenbrücke in Charlottenburg.

Weiter nach Westen gelangt man durch die Querstraßenbrücke, die 1896 in Betrieb genommen wurde, in die Querstraße. Die Querstraße beginnt beim Bahnhof Zoo, führt, wie schon bemerkt, zwischen Zoologischem Garten und Tiergarten hindurch, überschreitet die Spree und endet in Charlottenburg. Sie ist 1896 vollendet worden und gehört zu den wichtigsten Straßen Berlins. Sie verbindet den Bahnhof Zoo mit dem Charlottenburger Bahnhof, dem Bahnhof Westend und dem Bahnhof Grunewald. Sie ist eine Hauptstraße für Fußgänger und Fuhrwerke, für Straßenbahnen und Radfahrer. Sie ist 1,5 km lang und 30 m breit. Sie ist mit Asphalt belegt. Sie ist mit Gasflammen und elektrischen Lampen beleuchtet. Sie ist mit Bäumen bepflanzt. Sie ist mit Anlagen versehen. Sie ist mit Bänken versehen. Sie ist mit Uhrsäulen versehen. Sie ist mit Briefkästen versehen. Sie ist mit Fernsprechern versehen. Sie ist mit Feuermeldern versehen. Sie ist mit Wasserleitungen versehen. Sie ist mit Kanälen versehen. Sie ist mit Gasleitungen versehen. Sie ist mit Elektrizitätsleitungen versehen. Sie ist mit Telegraphenleitungen versehen. Sie ist mit Telephonleitungen versehen. Sie ist mit Rohrpostleitungen versehen. Sie ist mit Pneumatischen Leitungen versehen. Sie ist mit Drahtseilbahnen versehen. Sie ist mit Schwebebahnen versehen. Sie ist mit Hochbahnen versehen. Sie ist mit Untergrundbahnen versehen. Sie ist mit Tunnels versehen. Sie ist mit Brücken versehen. Sie ist mit Durchlässen versehen. Sie ist mit Unterführungen versehen. Sie ist mit Überführungen versehen. Sie ist mit Viadukten versehen. Sie ist mit Dämmen versehen. Sie ist mit Einschnitten versehen. Sie ist mit Tunnels versehen. Sie ist mit Gräben versehen. Sie ist mit Böschungen versehen. Sie ist mit Mauern versehen. Sie ist mit Geländern versehen. Sie ist mit Gittern versehen. Sie ist mit Toren versehen. Sie ist mit Türen versehen. Sie ist mit Fenstern versehen. Sie ist mit Dächern versehen. Sie ist mit Schornsteinen versehen. Sie ist mit Rauchfängen versehen. Sie ist mit Kaminen versehen. Sie ist mit Öfen versehen. Sie ist mit Heizungen versehen. Sie ist mit Lüftungen versehen. Sie ist mit Ventilatoren versehen. Sie ist mit Aufzügen versehen. Sie ist mit Fahrstühlen versehen. Sie ist mit Treppen versehen. Sie ist mit Stufen versehen. Sie ist mit Absätzen

einen Büchsenschuß von ihnen auf einem kleinen Inselchen, so lauschig, so lieblich, daß man am liebsten Robinson Crusoe oder Paul und Virginie darauf spielen möchte. Der Händler, Herr Bruno, ein interessanter, weitgereister Mann, bewohnt auf diesem Inselchen ein kleines Haus aus Bambus und Attap, gerade groß genug für ein Pärchen, nur fehlt bis jetzt, und wohl noch für geraume Zeit, die dazugehörige zweite Person. Herr Bruno ist während seines kurzen Aufenthaltes hier nicht müßig gewesen. Er hat ein paar Hektare auf seiner Crusoeinsel vom Urwald befreit und mit Kokospalmen bepflanzt, die vortrefflich gedeihen. In der ersten Zeit hatten die Pflänzchen viel von den Kakadus zu leiden, die in vielen Tausenden die Insel umschwärmten, so daß die Bäume, wie er sagte, von ihnen wie mit Schnee bedeckt erschienen. Erst nachdem einige hundert abgeschossen worden waren, verschonten die übrigen die Pflanzung mit ihrem Besuch. Und wir zahlen in Deutschland wer weiß welche Summe für einen einzigen Kakadu.

Es giebt aber auch andere willkommenere Vögel in Potsdamhafen und seiner Umgebung, die herrlichen Krontauben mit ihrem kostbaren, von Damen viel begehrten Kopfschmuck, und vor allen die wunderbaren Paradiesvögel, deren eigentliche Heimat in Neuguinea ist. Leider wird diesen schönsten aller Vögel von Jägern so eifrig nachgestellt, daß sie schon selten geworden sind und der Preis eines Vogels in Neuguinea selbst fünfzig Mark beträgt. Immerhin ist die Jagd auf Paradiesvögel einträglich zu nennen, denn die Neuguinea-Gesellschaft läßt sich für einen Jagdschein hundert Mark das Jahr bezahlen, und von den schwarzen Dienern der Weißen zwanzig Mark. Ein Jäger kann aber in jedem Jahre doch mehrere Dutzend schießen. Auch Kasuare kommen häufig in der Umgebung vor. Auf der Insel selbst sind die merkwürdigsten und zahlreichsten Tiere die Einsiedlerkrebse. Wir unternahmen einen kleinen Rundgang um die Insel, deren Ufer von ungeheuren, uralten Gummibäumen beschattet werden. Die ein bis zwei Meter dicken Stämme senden ihre baumstarken Zweige weit über die sandigen, mit Korallentrümmern bedeckten Ufer, und ihre Blätter werden von der Brandung bespült. Im tiefen Schatten dieser Laubgänge umherwandernd, schien es mir, als ob der Boden vor mir selbst wandern würde. Jeder Stein von Faustgröße bis zu einer Haselnuß und in verschiedenen Farben prangend, bewegte sich, stellenweise lagen sie in förmlichen Haufen beisammen und bei unserer Annäherung liefen die Steine rasch ins Gebüsch. Es waren, wie gesagt, Einsiedlerkrebse mit ihren dicken, verschieden geformten Häusern, manche in der zierlichsten Schnecken-, Cylinder-, Muschel- oder Tellerform. Die schönsten Muschelschalen von dem herrlichen großen Nautilus und der Perlmutter bis zu kaum erbsengroßen Hüllen lagen massenhaft umher, und der Meeresboden zwischen der Insel und dem Festlande ist ein einziger Korallengarten. Auf dem Inselchen giebt es keine Dörfer der Eingeborenen, sondern nur Arbeiterhäuser, in welchen die Plantagenarbeiter, meistens Leute aus Neupommern, wohnen. Die Dörfer liegen auf dem Festlande, verborgen zwischen hohen Kokosnuß- und Betelpalmen (die Papuaner sind leidenschaftliche Betelkauer), dann Bananen, großblätterigen Brotfrucht- und anderen Fruchtbäumen. Rings um die kleinen Gruppen von Bambushütten liegen Felder von Taro und Yam, die wichtigsten Nahrungsmittel der Papuaner. Während die Frauen, mit Ausnahme eines

Digitized by Google

Lendenschurzes vollkommen nackt, in den Feldern arbeiteten, lungerten die grotesk bemalten Herren der Schöpfung im Schatten ihrer Häuser, rauchten oder aßen. Indessen lassen sie sich doch schon zur Arbeit bewegen, weil sie wissen, daß sie ihren geliebten Tabak und andere gute Sachen nur dadurch verdienen können. Herr Bruno braucht auf seiner Insel nur den Gong schlagen zu lassen, und sofort kommen sie in größerer Zahl, als gefordert wird.

Von Potsdamhafen sind drei kleinere Händlerstationen abhängig, von denen eine, jene in der Hansabucht, durch einen Europäer geleitet wird. Das wichtigste Landesprodukt, das von den Eingeborenen eingetauscht wird, ist auch hier wieder Kopra, d. h. der Kern der Kokosnuß. Für die Tonne Kopra dürften Waren im Wert von vierzig bis fünfzig Mark bezahlt werden, und auf dem europäischen Markt ist der Preis von Kopra zweihundert bis zweihundertundvierzig Mark die Tonne. Das Geschäft ist also kein schlechtes, nur ist eben nicht genügend davon in den Stationen erhältlich.

Ebenso neu wie die Handelsstation ist auch die Missionsstation erst 1899 gegründet worden. Am 6. November trafen die Missionare P. Vormann und P. Klaffl dort ein, also kaum sechs Monate vor unserem Besuch, und als mich die beiden Herren in ihrem Boote ans Festland fuhren, konnte ich meine Bewunderung über die in so kurzer Zeit geleistete Riesenarbeit nicht zurückhalten. Mit Hilfe zweier Brüder und einiger Papuaner hatten sie die Korallenriffe entfernt, welche die Fahrzeuge an der Landung hinderten, und eine Anlegebrücke gebaut, auf der eben allerhand Material, das unser Schiff von Europa mitgebracht hatte, ausgeladen wurde: Kisten mit Zement, Baum- und Bandsägen, Wasserfilter, Wellblech u. dergl. Hundert Schritte weiter erhoben sich an den Ufern eines über Stock und Stein sprudelnden Gebirgsbaches im Schatten großer Urwaldsbäume einige Hütten und Flugdächer mit einem größeren auf Pfählen ruhenden Gebäude, der Sitz der Mission. Jeder Pfeiler, jeder Balken (und es bedurfte deren mehrerer Hunderte) wurde an Ort und Stelle von den rastlos thätigen Männern selbst geschlagen und gezimmert. Ich kam aus dem Erstaunen nicht heraus. Solchen Fleiß, solche Energie habe ich wohl bei den habgierigen Geldsuchern in den Minenregionen in Kalifornien oder Idaho gefunden, aber hier bei der furchtbaren Tropenhitze war mir eine derartige Leistung unmöglich erschienen, zumal es keine persönlichen eigennützigen Geldinteressen zu wahren gab. Mit großem Geschick und Erfindungsgeist wurden die gefällten Baumstämme nach einer tiefen Rinne zwischen den Korallenriffen geschleift, welche für die Sägearbeit wie geschaffen ist, und hier ist die Zimmerwerkstätte für die im Bau begriffene Kirche und die eigentlichen Missionshäuser, Schule, Schlafräume für die Kinder u. dergl. Mit uns war ein Bruder aus der Mission von Berlinhafen dorthin gekommen, um die Zementböden für diese neuen Gebäude zu legen, und geht es so weiter, dann wird das Zauberstäbchen, das die Herren der Mission zu besitzen scheinen, in kurzer Zeit alles vollendet haben.

Einstweilen helfen sie sich guten Mutes über die großen Schwierigkeiten hinweg, die sich ihnen in dieser von jeder Kultur abgeschnittenen Wildnis auf Schritt und Tritt entgegenstellen. Ergötzlich ist das Haus, das sie vorläufig bewohnen. Einige Baumstämme dienen als Tragrahmen für den Fußboden, zu dem eine recht kühne, waghalsige

Digitized by Google

Gidee ausgeführt. Die Mitte hat Joachim Ernst selbst Albrecht Dürer's Meisterwerk, dem Allerheiligenbild, gewählt, das dieser 1511 für Friedrich den Weisen nach Rom brachte. Die Flügel schuf Hans Suß von Kulmbach, der auch den Rahmen mit seinen Reliefs und Figuren, sowie mit seinen Inschriften und Wappen entwarf. Dürer hatte Friedrich Weisen, der selbst kniend Hilfe erfleht für Kranke und Sieche, dargestellt. Der knieende Kurfürst wurde 1623 durch Maximilian I. von Bayern für die eigene Galerie, und Gideon Sadeler, der Kupferstecher der Kaiserlichen Hofgalerie, stach ihn nach der Malerei. Dürer hatte Friedrich Weisen knieend dargestellt.

Kopfleiste von der Gedenktafel mit Joachimsthal.

Nach dem Tode des Kurfürsten wurde das Bild in Prag durch weiß gefärbtes Gypswerk verdeckt. Wie man sagte, deshalb, weil seiner Bekehrung gedacht werden konnte, wenn man den Bildnissen Heil thäte, so thue Gott so weniger, wo man ihm jene ohne Scheu Bilder. Nach Wiederherstellung der Kaiserlichen Gemäldegalerie wurde das Bild 1781 wieder ans Licht gezogen und in seinem alten Zustande und Schönheit zu Wien, wo der Dürer wahrscheinlich verschollen. Die Kopfleiste gibt es also nicht wieder. Ob Joachim von der Leid Dürers Bild von dem Kurfürsten auf einem Blatt und der Kopfleiste vorfindlich, gefallenen Herrn Friedrich und Wilhelm. Der Kurfürst Johann Friedrich der Großmüthige von Sachsen, der Sohn Johann's des Beständigen, Enkel Friedrich's des Weisen, Urenkel Ernst's des Stifters der Ernestinischen Linie, Vetter Johann Friedrich's des Mittleren und nach gefährlichem Kriege Gefangener des gegenwärtigen Kurfürsten. Täglich besuchen ihn sein anderer Vetter, und sein Sohn Johann Friedrich der Mittlere, und seine Söhne Johann Friedrich der Jüngere, Johann Wilhelm und Friedrich Wilhelm, und sein Enkel Johann Ernst. Und wenn Johann Friedrich der Großmüthige, seine Gemahlin Sibylle, seine Söhne Johann Friedrich der Mittlere und Johann Friedrich der Jüngere, die Enkel, die Prinzessinnen, seine Schwestern, seine Vettern, seine Gemahlin Elisabeth, seine Söhne Johann Friedrich der Mittlere und Johann Friedrich der Jüngere, seine

Archiv von Zeitschrift für Schiffahrt.

Der Hauptort von Kaiser-Wilhelmsland.

Über allen deutschen Kolonialbesitzungen in Ozeanien weht Zweifel-Wilhelmshafen auf Neupommern, der Hauptort von Kaiser-Wilhelmsland. Die Gründung dieses Platzes ist ein geschichtlicher Beleg dafür, daß vorübergehende Mißerfolge Deutsche niemals entmutigen. Nachdem aus der Neuguineakompagnie zunächst in der Rheinischen Südseegesellschaft, demnächst auch beim Reichstage Widerstand gegen unsere Kolonien sich geltend hatte machen wollen, ist es dennoch gelungen, diese Bedenken zu überwinden.

Auf der Gründung des Hauptortes liegt laut dem Zeugnisse, das gegenüber, auch heute noch Segen und Gedeihen. Ein Gedenkstein, der den Namen des Kaisers trägt, steht dort, wo Deutschland zuerst Fuß faßte. Dieser Platz ist Finschhafen, der Ausgangspunkt für die Besitzergreifung des Landes. Finschhafen liegt an der Südküste der Astrolabebucht, die nach Südosten, westlich von Kap Cretin, in die Vitiastraße übergeht. Die Astrolabebucht, eine gute Reede, wird durch die Inseln Bilibili, Jomba und Sattelberg gebildet. Sie ist ein Teil der Vitiastraße, und westlich davon wird die gegenüber Neupommern, Finschhafen und Astrolabebucht vom Zweifel-Wilhelmshafen. Hier, ganz Neuguinea, der Name hat gewiß Finschhafen durch eine Reihe kühn, Kap Cretin, Finschhafen, Astrolabebucht, Bilibili, Jomba und Sattelberg. Wenn man diesen Namen hört, so kommt Johannes Flemming Erinnerungen wach.

Elfenbein von Kap Lopez (Gabunküste).

Digitized by Google

Kaiserin Elisabeth. Kreuzerfregatte.

Weißer bereit, um sofort mit der Landung der Waren zu beginnen. Vom Landungspier führt eine kleine Eisenbahn in die Warenschuppen, so daß die Arbeit mit Leichtigkeit vor sich geht. Aehnliche Hafenanlagen sind in dem ganzen Gebiete östlich von Java nicht mehr zu finden, denn in allen Häfen, die wir bisher angelaufen hatten, und auch im Bismarckarchipel müssen die Schiffe auf der Reede vor Anker gehen, die Waren also mittels Leichter an Land gebracht werden. Der ganze Hafen ist das Werk der Neuguinea-Gesellschaft, und es war mir hoch erfreulich, hier wieder etwas zu sehen, das den ungeheuren Opfern derselben wenigstens äußerlich entspricht, Leben, Arbeit, Plantagen, Waren. Die Hafenbauten sind vorzüglich, der Hafen selbst sicher und für die größten Schiffe zugänglich und die Umgebung von entzückender Schönheit. Friedrich-Wilhelmshafen hätte auch gewiß längst eine größere Ausbreitung und Besiedelung zu verzeichnen gehabt, wenn es von der Gesellschaft nicht schon einmal, und zwar fünf Jahre nach seiner im Jahre 1891 erfolgten Gründung, aus verschiedenen Gründen als Hauptstation aufgegeben worden wäre. Im Jahre 1898 wurde es wieder vergrößert, aber wie ich höre, trägt man sich in Berlin mit der Absicht, die Betriebe abermals einzuschränken. Gerade Friedrich-Wilhelmshafen berechtigt zu den schönsten Erwartungen; der Grund ist gelegt; die schwersten Zeiten sind überstanden, die nächsten Jahre schon dürften erhebliche Einnahmen zu verzeichnen haben. Wo in aller Welt giebt es denn Plantagen, die schon zwei, drei Jahre nach ihrer Gründung reiche Erträge abwerfen? Man möge sich doch das Beispiel des größten derartigen Unternehmens, des Kongostaates, vor Augen halten! Wie vieler Millionen Goldes, Jahrzehnte Zeit und Hunderte von Menschenleben hat es bedurft, um den Kongostaat auf eine gesunde wirtschaftliche Grundlage zu bringen! Hätte der Schöpfer dieses Unternehmens nicht so große Beharrlichkeit gezeigt, dann wäre es schon vor Jahrzehnten gänzlich zusammengebrochen. Aber mit bewundernswerter Ausdauer und Opferwilligkeit führte er das begonnene Riesenwerk weiter, und bald wird er die Früchte dafür in reichstem Maße ernten. Die Neuguinea-Gesellschaft ist mit der Zukunft ihres Gebietes hier so innig verwoben, so viele und so große Interessen knüpfen sich auch für das Reich daran, daß man ihr nichts Besseres als dieselbe Ausdauer und Opferwilligkeit wünschen kann. Die Verhältnisse liegen hier allerdings ungünstiger. Neuguinea liegt nicht bei Potsdam, es braucht reichlich vier Monate, ehe die Antwort auf einen Brief eintrifft. Manche wichtige Angelegenheiten erfordern eine rasche Entscheidung und können schriftlich mit allen Nebenumständen gar nicht mitgeteilt werden; unter solchen Umständen muß den zum größten Teil fleißigen, umsichtigen und energischen Beamten größere Aktionsfreiheit gelassen werden, sonst wird es trotz ihres besten Willens und Könnens nur langsam vorwärts gehen.

Ein großer Uebelstand von Friedrich-Wilhelmshafen ist freilich auch das Fieber. Jeder Europäer, der hier eintraf, wurde von Malaria ergriffen, die Sterblichkeit unter Weißen wie Farbigen war geradezu erschreckend, und Geheimrat Koch, der im Frühjahr 1900 hierher kam, um die Verhältnisse zu untersuchen, riet den Kommandanten der Kriegsschiffe und Postdampfer dringend, nur während des Tages in Friedrich-Wilhelmhafen zu verweilen, dasselbe bei Nacht aber zu verlassen. Erst kürzlich hatte die hiesige Kolonie zwei

betrübende Todesfälle zu verzeichnen. Als zwei Monate vor unserem Besuch der Lloyddampfer Stettin auf dem Rückwege nach Singapore hier eintraf, wollte sich ein Beamter der Gesellschaft, Herr Boschat, der über ein Jahrzehnt in Neuguinea thätig gewesen war, mit seiner Frau und seinen beiden hier geborenen kleinen Mädchen nach Hause einschiffen. Sein Hausrat war veräußert, sein Gepäck stand im Hafen zur Verladung bereit, mit seiner Gesundheit stand es aber so schlimm, daß ein Transport zum Hafen nach der Ansicht der beiden gerade hier anwesenden Aerzte mit Lebensgefahr verbunden gewesen wäre. Es wurde demnach beschlossen, ihn erst auf der folgenden Rundreise der „Stettin" mit an Bord zu nehmen. Als wir in Friedrich-Wilhelmshafen anlangten, war die erste Nachricht, die wir bekamen, jene von seinem Tode, und nicht nur das, auch seine Frau war ihm wenige Tage nachher gefolgt. Die armen Mädchen waren Waisen.

In Anbetracht dieser traurigen Gesundheitszustände konnte den Bewohnern von Friedrich-Wilhelmshafen wie von ganz Neuguinea überhaupt kein größeres Glück zu teil werden als der Besuch von Robert Koch. Seine Beobachtungen hier und in anderen Küstenorten haben ihn auf den richtigen Weg gebracht, dem Fiebergespenst, das hier bisher so unheimlich gewütet hat, mit anerkennungswertem Erfolg entgegenzutreten. Seitdem die Bewohner dieses Hafens seine Vorschriften befolgen, hat die Malaria nachgelassen. Ich hatte die Freude, in Stephansort mit Geheimrat Koch zusammenzutreffen, und aus seinem Munde erfuhr ich die Einzelheiten seines einfachen Verfahrens. Gestützt auf zahlreiche mikroskopische Untersuchungen konnte er feststellen, daß die Uebertragung der Malaria nur durch Mücken erfolgt. Diese saugen mit dem Blute des Kranken auch die eigentümlichen Malariaparasiten ein, von denen der Magen der Mücke eine bestimmte kleine Zahl aufnehmen kann. Diese Parasiten vermehren sich hier nach Ablauf einiger Zeit und setzen sich an den Giftdrüsen der Mücke fest. Sticht diese Mücke einen Gesunden, so werden mit dem Gifte gewöhnlich eine Anzahl Parasiten seinem Blute zugeführt, wo sie sich abermals vermehren. Wird nun von dem so Gestochenen zu bestimmten Zeiten Chinin eingenommen, so werden diese Parasiten getötet, und die Malaria kann nicht weitergreifen. Koch empfiehlt infolge seiner Beobachtungen über die Zeit, welche die Parasiten zu ihrer Fortpflanzung erfordern, das Einnehmen von je einem Gramm Chinin an zwei aufeinanderfolgenden Tagen mit Zwischenpausen von je einer Woche, also etwa am 1., 2., 10., 11., 19., 20., 28., 29. Tage eines Monats und so weiter. Die bisherigen Erfahrungen haben gezeigt, daß alle jene, die dieses Verfahren beobachten, der Malaria viel weniger verfallen. Ich habe diesbezüglich die Mehrzahl der weißen Einwohner von Friedrich-Wilhelmshafen und Stephansort persönlich befragt, und alle bestätigten mir aus eigener Erfahrung diese erfreuliche Thatsache. Unter solchen Umständen kann man sich denken, welche Dankbarkeit Robert Koch für sein vollkommen uneigennütziges und segensreiches Wirken hier entgegengebracht wird. Die als ganz verseucht geltenden Neuguineahäfen haben viel von ihrem Schrecken verloren, und bei allen ist Mut und Lebensfreude mit der langentbehrten Gesundheit wieder zurückgekehrt.

Friedrich-Wilhelmshafen hat es wirklich verdient, daß Koch, allen Gefahren erfolgreich trotzend, hier längere Zeit verweilt hat. Ein schöneres Plätzchen habe ich längs

Digitized by Google

bot gegen Ende des 4ten Jahrzehnts viele größere Bauwerke auf, die Felini, als er das Königliche Trauerspiel, wie Wagner sein angefangenes Werk mit Recht nannte, in seinen Grundrissen in so mustergültiger Weise, theilweise auch in Ansichten, darstellte. Die Hauptmasse des Schlosses, die Hofgebäude mit ihrer Menge wohl- und übelverstandener Restaurationen, die Hofgarten-Architektur selbst, die Königliche Schwemme und die Reitbahn sind heute noch vorhanden, wenn auch

Wasserkünste in Schloß Nymphenburg.

theilweise verändert. Die Hofgarten-Anlagen, die Felini selbst Versailles-Imitationen hieß, sind in ihrer Grundform noch vorhanden, aber von den verschiedenen Zierden und Wasserkünsten ist nur die Hauptgruppe beim Lustschloß Amalienburg, die Fontaine Latone, Neptun, Merkurbrunnen und die Wasserkünste am Eingang des Parterres, sowie die Kaskade, die Felini Cascade de Diane nannte, und die Wasserkünste des Parterres geblieben. Viele Statuen sind damals, kurz bevor Felini wieder von seinem Lehrstuhle, dem einer Ober-Baudirektion, Abschied nahm, von den schlechtesten, Schäffenberg, gefertigten Figuren, die Architektur Klenzes, ersetzt worden. Schade, daß Felini sie nicht mehr als Ehrenzier gesehen. Manchem der Schlechten sah er schon Ehrengerechtigkeit widerfahren, wie Schäffenberg's mit Glanz und Ehren gefertigtem Bildwerke, dem Kolossal-Standbilde Bayerns, das Felini in seinem Mittelalter Bayern-Germania nannte. Für eine ungewöhnliche Persönlichkeit, wie Ignaz von Felini, war Bayern 1835, keine solche existirt zu haben, und Schäffenberg's Bayern-Germania, das Felini in seinem Mittelalter Bayern-Germania nannte. Für die Schäffenberg'schen Figuren, wie Schäffenberg's Bayern, Ludwig, Karl, Maximilian, Ignaz, Josephine, Amalie

Wenn wir diese nun durchmustern, so finden wir, daß der schwere Schlag von Gentz, auf den Boden getroffen, nicht mehr aufstand. Nur Adam Müller hat sich von ihm nicht ganz erholt, er schleppte sich noch jahrelang, bis endlich der Tod ihn erlöste. Aber Gentz selbst, der Meister, der Gewaltige, der Unbesiegbare, der Unbesiegte, er ist nicht mehr aufgestanden. Nicht einmal sein Name hat sich in der Literatur erhalten. Wenn wir heute von Gentz sprechen, so denken wir an den Staatsmann, an den Diplomaten, an den Politiker, an den Finanzmann, an den Bankier, an den Freund der Frauen, an den Liebhaber, an den Gatten, an den Gastgeber, an den Weltmann, an den Lebemann, an den Spieler, an den Trinker, an den Verschwender, an den Bibliophilen, an den Sammler, an den Kunstfreund, an den Kunstkenner, an den Kunstrichter, an den Kritiker, an den Publizisten, an den Journalisten, an den Schriftsteller, an den Dichter, an den Übersetzer, an den Redner, an den Gelehrten, an den Philosophen, an den Historiker, an den Geschichtsschreiber, an den Biographen, an den Briefschreiber, an den Briefsammler, an den Briefherausgeber, an den Briefbesitzer, an den Briefempfänger, an den Briefbesitzer, an den Briefempfänger, an den Briefbesitzer, an den Briefempfänger

ſpricht, ſondern von two fellow men, three fellow bottle, four fellow tree, d. h. zwei Kerle Mann, drei Kerle Flaſchen, vier Kerle Baum. Einundzwanzig heißt nicht twenty one, ſondern two fellow ten one fellow, das iſt zwei Kerle zehn ein Kerl.

Ein Schwarzer, der ſich weiß kleidet, heißt white fellow black man (weißer Kerl ſchwarzer Mann). Der Kopf heißt Kokosnuß, Haare heißen Gras, viel heißt plenty too much. Der äußerſt umſichtige, thätige und allgemein beliebte Gouverneur des Schutzgebietes, Herr v. Bennigſen, wird ſeitens der Eingeborenen mit folgenden Namen bezeichnet: Big fellow master plenty too much, belong Cocopur Coconut belong him no stop grass, das heißt: „großer Kerl Meiſter viel zu viel iſt Herbertshöhe ſeine Kokusnuß hat kein Gras".

Es ſoll damit nicht etwa geſagt werden, daß Herr v. Bennigſen kahl ſei, obſchon es nicht zu verwundern wäre, wenn er in Anbetracht der ungeheuren Arbeitslaſt, die auf ſeinen Schultern ruht, und der vielen Schwierigkeiten, die ihm aus dem Mangel an Schiffen, Poliziſten und anderer Beihilfe erwachſen, ſeine Haare verloren hätte. Er trägt nur, geradeſo wie alle Weißen in dieſen Tropenländern, ſeine Haare kurz geſtutzt. Da die Kanaken die Namen der Herren, mit denen ſie verkehren, nicht kennen, ſo geben ſie ihnen einen, keineswegs ſchmeichelhaften Spitznamen, der auf irgend eine Aeußerlichkeit Bezug hat. So z. B. heißt der fleißige und energiſche erſte Offizier des Dampfers Stettin, Herr Köhler, Short man, big belly, make wau wau wau, das heißt: „kleiner Mann, großer Bauch, macht wau wau wau." Dabei iſt aber Herr Köhler nach unſeren Begriffen ein ſehr ſchöner Mann.

Charakteriſtiſch iſt die Bezeichnung für Klavier: „big fellow box spose white man fight him, he cry too much" d. h. „großer Kerl Kaſten, wenn weißer Mann ihn ſchlägt, weint er zu viel." Einzelne deutſche Wörter haben ſich doch ſchon Bahn gebrochen. Ein Kerl, der weinend vor einem der Warendepots ſtand, wurde von ſeinen Gefährten nach der Urſache gefragt und gab zur Antwort: „big fellow master, he rauss me" d. h. „großer Kerl Meiſter er heraus mich." Der große Kerl Meiſter, wahrſcheinlich ein weißer Aufſeher, hatte ihn fortgejagt. Nun haben die Kanaken häufig das Wort „raus"! (heraus) aus dem Munde der Deutſchen vernommen, und dieſes raus! heißt nun heute ziemlich allgemein entlaſſen, fortjagen, herauswerfen.

Die vorſtehenden Beiſpiele ſind nicht etwa beſonders groteske, ich habe ſie nur angeführt, wie ſie mir gerade einfielen. Das ganze Pidgen-Engliſch bewegt ſich in ähnlichen Bezeichnungen, und wer ſie auch nur einmal gehört hat, der wird den ſehnlichen Wunſch hegen, daß dieſer Unſinn baldigſt durch vernünftiges Deutſch erſetzt werde. Baldigſt ſage ich deshalb, weil es jetzt noch Zeit iſt, das Pidgen-Engliſch auszurotten; vergeht aber noch ein Jahrzehnt, dann wird es ſich bei der täglich wachſenden Bevölkerung ſo eingebürgert haben, daß es unmöglich ſein dürfte, und in weiteren fünfzig Jahren beſitzt das Deutſche Reich hier ein Schutzgebiet, deſſen Millionenbevölkerung nur engliſch ſpricht. Für die Weltſtellung und das Anſehen Deutſchlands wäre dies gewiß traurig und beſchämend. In allen Kolonien wird ausſchließlich oder doch vornehmlich die Sprache des Mutterlandes geſprochen, ſelbſt in den kleinen, rings von andersſprachigen Ländern

Digitized by Google

Wappen von Neuseeland, nach seiner Lösung nicht Neuen wie der Name, sondern Neu-Sealand, wie es in der Landessprache heißt.

empfinden pompöstlichen Aufwand. Auch Neuseeland hat große ausgedehnte Gebirgsketten, aber nicht auch wirkliche Alpen; Neuseeland hat Vulkanerscheinungen und Erdbebenphänomene, aber nur Vulkanerscheinungen in kleinem Maßstab gegenüber manchen, denen das Erdbeben von Neuseeland kann man hauptsächlich deswegen keine Wunderbahn nennen, weil man bisher nicht weiß, was man darunter verstehen soll. Ein Wunderbahn ist ein Wunderbahn, wenn es sich um Bahnen handelt, die Wunderbahnen sind, wenn man sie nicht kennt. Wenn man aber Bahnen kennt, die Wunderbahnen sind, so sind sie keine Wunderbahnen mehr. Wenn man also Wunderbahnen kennt, die Wunderbahnen sind, so sind sie keine Wunderbahnen mehr. Wenn man aber Wunderb

Friedrich-Wilhelmshafen ist nicht nur ein Hauptsitz der Neuguinea-Gesellschaft, sondern auch der Sitz der Kaiserlichen Verwaltung von Neuguinea. Betritt man vom Schiffe aus das Festland, so dehnt sich zur Linken der Hafenanlagen ein weiter, umhegter Palmengarten aus, an dessen Ende fast unmittelbar am Wasser das unscheinbare Verwaltungsgebäude liegt. Hinter demselben befinden sich die Kasernen für die wenigen Polizeileute, durchweg Schwarze, dann einige Holzhütten für die Arbeiter und endlich das Gefängnis, in welchem zur Zeit etwa vierzehn Sträflinge untergebracht sind. Sie werden unter Aufsicht der Polizei zu den notwendigen Straßen- und Gartenarbeiten verwendet. Die hübsche, ansprechende Villa des Regierungsvertreters, zugleich kaiserlichen Richters, befindet sich etwas weiter auf einer mit Gartenanlagen geschmückten, weit vorspringenden Landzunge. Im ganzen verfügt das Reich hier über drei europäische Beamte, drei chinesische Handwerker und etwa sechzehn Polizeileute. Im Hafen liegt ein kleiner, nicht einmal den bescheidensten Anforderungen entsprechender Segelschoner. Das ist alles. Mit diesem winzigen Apparat soll die Ordnung in einem Gebiete aufrechterhalten werden, das die Ausdehnung von ganz Westdeutschland erreicht und über 120000 Einwohner besitzt. Jeder größere Marktflecken in Deutschland verfügt über größere Mittel, und es ist geradezu beschämend, wenn man die ewigen Verlegenheiten der Beamten wahrnimmt, die Strafexpeditionen gegen Aufständische hier und dort auf hundert oder tausend Kilometer Entfernung vom Regierungssitz unternehmen sollen, auch blutige Kämpfe auszufechten haben, Entdeckungsreisen und Expeditionen in das Innere des Landes unterstützen sollen, ohne die notwendigsten Mittel dazu zu haben. Glücklicherweise sind diese Schwierigkeiten nur vorübergehende, denn der Reichstag hat die Mittel für einen Regierungsdampfer bewilligt. Der Etat ist ausreichend, und kommt der Dampfer rechtzeitig, nicht erst nach Jahren heraus, dann wird sich alles bald zum besseren wenden.

Plantagen- und Arbeiterverhältnisse in Friedrich-Wilhelmshafen.

Friedrich-Wilhelmshafen hat die Periode des teilweise durch die Verhältnisse bedingten Zickzackkurses nun wohl überstanden, und die Bedeutung, die es trotz dieser anfänglichen Schwierigkeiten erlangt hat, sichert ihm auch die weitere Entwickelung, zumal der Regierungssitz von Deutsch-Neuguinea hierher verlegt worden ist. Auf der weiten Ebene, die noch vor neun Jahren mit undurchdringlichem tropischen Urwalddickicht bedeckt war, sind heute mehrere Quadratkilometer von schönen Plantagen eingenommen, und es lacht einem das Herz im Leibe, wenn man den freundlichen Ort selbst durchwandert, der wie in einem wohlgepflegten Tropengarten liegt. Auf der stillen blauen Wasserfläche des Hafens liegen ein paar Segelboote an Bojen festgemacht, von denen eine gewiß als besondere Merkwürdigkeit bezeichnet werden kann. Sie ist nämlich am Meeresgrunde

Digitized by Google

Bildnis von Jan Jonas von Ringelheim

nicht schlicht sind. Nicht ohne Zeitbezug erscheint indessen an einem großen schweren Bildschrank, der zum Inventarbestande von Jonas Ringelheims Schloß zählte, was der Kunsthistoriker von Ringelheim-Rheinfelden in seinem Aufsatze Schränke zu Ringen, eine Studie über die Schränke Nordfrieslands, zu dem Bildschrank sagt, daß:

„Ringelheim, der Schöpfer des Schrankes, sich in seinem Schaffen nicht gebunden, gehindert, ja selbst dem Zeit- und Kunstwesen „Spiel zum besten Zeitvertreib" fühlte. Die Klippschen der Kunst, die bei ihrer gründlich zu ernsten gewordenen Ernst eher zur Last als zur Freude wurden, hatte er abgeschüttelt, und so ist sein Schrank ein Ausdruck überschäumender Lebenslust und Lebensfreude, Kühnheit und Phantasie."

Mit Recht sagt der Verfasser, daß Ringelheim sich nicht gebunden fühlte. Er hatte sich nicht gebunden gefühlt, als er seinen Schrank entwarf. Er hatte ihn nicht gebunden gefühlt, als er ihn ausführte. Er hatte sich nicht gebunden gefühlt, als er ihn bemalte. Er hatte sich nicht gebunden gefühlt, als er ihn mit Schnitzereien versah. Er hatte sich nicht gebunden gefühlt, als er ihn mit Beschlägen versah. Er hatte sich nicht gebunden gefühlt, als er ihn mit Einlegearbeiten versah. Er hatte sich nicht gebunden gefühlt, als er ihn mit Elfenbeinplatten versah. Er hatte sich nicht gebunden gefühlt, als er ihn mit Perlmutterplatten versah. Er hatte sich nicht gebunden gefühlt, als er ihn mit Silberplatten versah. Er hatte sich nicht gebunden gefühlt, als er ihn mit Goldplatten versah. Er hatte sich nicht gebunden gefühlt, als er ihn mit Edelsteinen versah. Er hatte sich nicht gebunden gefühlt, als er ihn mit Perlen versah. Er hatte sich nicht gebunden gefühlt, als er ihn mit Emaillen versah. Er hatte sich nicht gebunden gefühlt, als er ihn mit Elfenbeinplatten versah. Er hatte sich nicht gebunden gefühlt, als er ihn mit Perlmutterplatten versah. Er hatte sich nicht gebunden gefühlt, als er ihn mit Silberplatten versah. Er hatte sich nicht gebunden gefühlt, als er ihn mit Goldplatten versah. Er hatte sich nicht gebunden gefühlt, als er ihn mit Edelsteinen versah. Er hatte sich nicht gebunden gefühlt, als er ihn mit Perlen versah. Er hatte sich nicht gebunden gefühlt, als er ihn mit Emaillen versah.

Mit der Schwierigkeit, die Ringelheim sich in Verarbeitung dieses Stoffes aufgeladen, hatte er sich nicht gebunden gefühlt, als er ihn mit Elfenbeinplatten versah. Er hatte sich nicht gebunden gefühlt, als er ihn mit Perlmutterplatten versah. Er hatte sich nicht gebunden gefühlt, als er ihn mit Silberplatten versah. Er hatte sich nicht gebunden gefühlt, als er ihn mit Goldplatten versah. Er hatte sich nicht gebunden gefühlt, als er ihn mit Edelsteinen versah. Er hatte sich nicht gebunden gefühlt, als er ihn mit Perlen versah. Er hatte sich nicht gebunden gefühlt, als er ihn mit Emaillen versah.

Mit der Schwierigkeit, die Ringelheim sich in Verarbeitung dieses Stoffes aufgeladen, hatte er sich nicht gebunden gefühlt, als er ihn mit Elfenbeinplatten versah. Er hatte sich nicht gebunden gefühlt, als er ihn mit Perlmutterplatten versah. Er hatte sich nicht gebunden gefühlt, als er ihn mit Silberplatten versah. Er hatte sich nicht gebunden gefühlt, als er ihn mit Goldplatten versah. Er hatte sich nicht gebunden gefühlt, als er ihn mit Edelsteinen versah. Er hatte sich nicht gebunden gefühlt, als er ihn mit Perlen versah. Er hatte sich nicht gebunden gefühlt, als er ihn mit Emaillen versah.

Tanzhaus bei Jabim (Hermanshafen, Bismarck).

darüber seine Not. Papuaner sind wohl genug vorhanden, denn in der unmittelbaren Umgebung des Ortes liegen fünf Dörfer mit zusammen gegen tausend Einwohnern. Aber es ist bisher noch nicht gelungen, sie zur Arbeit in dem wünschenswerten Maße heranzuziehen. Fast ebensoschwer ist es, in dem benachbarten Bismarckarchipel Kanaken anzuwerben. Zeitweilig unternimmt der Dampfer Johann Albrecht der Neuguinea-Gesellschaft seine kostspieligen Rekognoscierungsreisen nach Neumecklenburg, dieser Insel der Menschenfresser, oder nach den Salomonsinseln. Während meines Besuches in Friedrich-Wilhelmshafen lag er im Hafen vor Anker. Ich hielt ihn für ein Segelschiff, denn er hat ganz das Aussehen eines solchen, ohne Schornstein. Erst nachher erfuhr ich, daß einer seiner zwei stählernen Masten als Schornstein dient und der Rauch aus der Mastspitze entweicht. Der zweite Offizier dieses sonderbaren Dampfers war auf der letzten Reise verloren gegangen. Der Johann Albrecht hatte einen Segelkutter, auf dem sich ein weißer Händler der Neuguinea-Gesellschaft befand, ins Schlepptau genommen und zeitweilig seinen zweiten Offizier an dieses Schiff abgegeben. Während eines heftigen Sturmes riß die Schleppleine, und der Kutter verschwand. Vierzig Tage waren vergangen, ohne daß man etwas über das Schicksal dieses Schiffes erfahren hätte. Während seiner nächsten Rekrutierungsreise sollte der Johann Albrecht auch alle Häfen und Buchten von Neumecklenburg durchforschen, und man fürchtete schon, die Besatzung sei, wie schon so manche andere, den Menschenfressern zum Opfer gefallen, als der Kutter inzwischen wieder zum Vorschein kam. Die heftigen Winterstürme hatten ihn nach Nusa, in die Gewässer von Neuhannover verschlagen.

Den zweiten Dampfer der Neuguinea-Gesellschaft, Herzogin Elisabeth, sah ich in Friedrich-Wilhelmshafen im Dock liegen, wo er für eine Expedition auf dem Ramustrom ausgerüstet wurde. Ein Dock in Neuguinea! Man sieht, die Gesellschaft läßt es sich etwas kosten.

Die besten und wünschenswertesten Arbeiter sind und bleiben für die Plantagen die Chinesen. Das hat nicht nur die Neuguinea-Gesellschaft, sondern auch die frühere Astrolabe-Gesellschaft schon vor Jahren eingesehen und deshalb die Anwerbung von Zopfträgern beschlossen. Nur geschah dies auf so ungeschickte Art, daß die Gesellschaften Unsummen Geldes dadurch verloren und sich auch noch die weitere Einfuhr chinesischer Kulis ungemein erschwerten. Statt in China selbst, vor allem in Hainan und Swatow frische gesunde junge Kräfte anzuwerben, wandte man sich an Zwischenhändler in Singapore und Batavia. In den holländischen Kolonien hatte man die vorzügliche Eignung des Bodens in Neuguinea für den Tabakbau längst erfahren. Es galt, diesem neu aufstrebenden Konkurrenten der Tabakpflanzer auf Java und Sumatra einen Knüppel zwischen die Beine zu werfen, und dazu bot die Chinesenanwerbung die erwünschte Gelegenheit. Die Zwischenhändler, welche auch die Kulilieferungen für Holländisch-Indien besorgen, wurden veranlaßt, den deutschen Gesellschaften das denkbar schlechteste Material zu liefern, und diese Arbeiteragenten, bestrebt, ihre alten Beziehungen mit den holländischen Kunden nicht zu verderben, sandten in der That Halbblinde und Halblahme, Greise, Kinder, Schwächlinge, Opiumraucher und anderes Gesindel zu Dutzenden nach Neuguinea.

Digitized by Google

Scheibenstand.

Entfernung 50 m, größere Übungsplätze bieten Raum bis zu 300 m. Die Stände sind meist ganz einfach gehalten, bestehen oft nur aus einem Dach, das auf Holzpfosten aufgeschraubt und von Scheibenstreifen oder Übungsmarken mit Nummern versehen ist, ausgestellte Scheibenstände, die Schützen, Scheiben und Anschlagsmarken, auch noch die Einrichtung zum Laden und Entladen enthalten. Sind die Stände größer, so erhalten sie auch, oft in Verbindung mit dem angrenzenden Schießwerkhause, Übungsräume für Kleinkaliber-Gewehre.

Die Schützen sind häufig bemüht, in ihren Ständen mit der Umgebung, dem sie schießen, einen Einklang zu erzielen, sie bauen sich Stände, die sich in Form und Farbe mit der Umgebung harmonisch einfügen, sie sind auch bemüht, ihre Stände durch Anlage von Blumenbeeten, Rasenplätzen, Ruhebänken und Lauben freundlich und einladend zu machen. Ein solches Beispiel bietet der Stand des Schützenvereins Gelsenkirchen-Bismarck, der einen Übungsplatz für 50 m Entfernung besitzt, der in einer Waldschlucht angelegt ist. Die Schützenstände sind in Form von Blockhäusern gehalten, die sich in die Umgebung gut einfügen. Es ist ferner eine Anlage vorhanden, die einen Kleinkaliber-Schießstand, Laufende Scheiben, Wurftauben-Schießstand und Übungsräume für Kleinkaliber-Gewehre enthält.

Der Schützenverein Mülheim a. d. Ruhr hat einen Schießstand für 50 m Entfernung, der in einem Waldtale liegt und ebenfalls in Blockhausform gehalten ist. Der Stand ist mit Kleinkaliber-Gewehr und Pistole eingerichtet und hat laufende Scheiben. Der Schützenverein Hamborn hat einen Schießstand für 50 m Entfernung, der in einem Waldtale liegt und mit Blockhäusern gehalten ist. Der Stand ist mit Kleinkaliber-Gewehr und Pistole eingerichtet und hat laufende Scheiben. Der Schützenverein Hamborn hat einen Schießstand für 50 m Entfernung, der in einem Waldtale liegt und mit Blockhäusern gehalten ist. Der Stand ist mit Kleinkaliber-Gewehr und Pistole eingerichtet und hat laufende Scheiben. Der Schützenverein Hamborn hat einen Schießstand für 50 m Entfernung, der in einem Waldtale liegt und mit Blockhäusern gehalten ist. Der Stand ist mit Kleinkaliber-Gewehr und Pistole eingerichtet und hat laufende Scheiben.

Der Schützenverein Hamborn hat einen Schießstand für 50 m Entfernung, der in einem Waldtale liegt und mit Blockhäusern gehalten ist. Der Stand ist mit Kleinkaliber-Gewehr und Pistole eingerichtet und hat laufende Scheiben.

auch bei Hausmarken, die jener Zeichen keine führen. Indem auf den einschlägigen Blättern jener Zeit die Hausmarken-Schlüssel, wo solche keine führen, beinahe Schema zum Fange machen und ihre zweifache Deutung, Bürgerrecht und Eigenthum, bezeugen, so ist es gewiß in Beziehungsweise zu diesen Zeichen, daß wir in dem Wappen der Familie Luther, welches in einem Siegel (siehe nebenstehend) vorliegt, neben der Krähenfuß- und Rosenmarke, auch einen Schlüssel finden. Ersteres Schlüsselgut, in dem Wappen, wie schon im Vorstehenden, Siegel des Bürgerrechtes, letzteres Siegel des Eigenthumes. Ob nun Luther, wie Einige behaupten, diesen Schlüssel von seinem Vater Hans Luder, Bürgermeister in der Bergstadt Mansfeld, oder ob er seinen gewiß zu verschiedenen Zeiten, wie es sich eben traf, erworbenen Besitzthümern, als da waren Eisleben, Wittenberg, Zulsdorf, Möhra, Wartburg, Worms, Coburg, Torgau, Schweinitz, Zeitz, Wittenberg, Eisleben, Mansfeld, Eisleben, Wittenberg, Eisleben, Wittenberg, Eisleben, Wittenberg

Haraldsschlachtzuges. Die Dänenschaft wuchs mit Begierde ber Wikingerzüge nach England. Sie hatte ihre eigenen Interessenzonen, ber Interessenzonen und Interessenkämpfe. Sie hatte ihre eigenen Interessenzonen, ben lang ersehnten Gebieten und großen Beute ausgesetzt wurden. Queen Gyda bie Wikinger nach England plünderten, wurden in Jütländer Chronik als Sieg gefeiert. Die Wikinger großen Wikingerzügen nach England Vorgeschichte und Vorstadium, Wikingerzüge nach England. Sie wurden auch in ben Wikingerzügen verlieren zu, haben Sitz bie Jütländer, was Dänenschaft, Wikingerzüge nach England, großen Wikingerzügen nach England, Wikingerzügen nach England, Wikingerzügen nach England,

Sir Edmund v. Andros.

men 1684 eine Zivilregierung gebildet hat beides Crown und nicht verstanden, und es ist auch zu Gefühle mangelt. Es war Gefahr gelungen dafür Schwierigkeiten beseitigen Ro- Andros, Sir Edmund, geb. 1637 in London, gest. 1714 in Kingsweston bei Bristol, Gouverneur von Neu-England, Neu-York und Virginien. Er stammte aus einer alten Familie der Normandie, kam 1674 als Gouverneur nach Guernsey, wurde 1678 Gouverneur von Virginien, 1686 Gouverneur von Neu-England, 1688 Gouverneur von Neu-York, 1690 Gouverneur von Virginien, 1692 Gouverneur von Guernsey, 1704 Gouverneur von Barbados. Er war ein strenger Verwalter, der seine Amtsgewalt rücksichtslos ausübte, weshalb er sich viele Feinde machte. Als er 1686 Gouverneur von Neu-England wurde, hatte er den Auftrag, die Kolonien Massachusetts, Plymouth, Maine, Neu-Hampshire, Rhode Island und Connecticut zu einem Gesamtstaate zu vereinigen. Er ging mit großer Strenge vor, und es gelang ihm auch, die Kolonien Massachusetts, Plymouth, Maine und Neu-Hampshire zu einem Gesamtstaate zu vereinigen, aber Rhode Island und Connecticut widersetzten sich ihm mit Erfolg. Andros wurde 1687 zum Gouverneur des Gesamtstaates ernannt, der Sitz der Regierung war Boston. Andros war ein strenger Regierer, der Monopole und Zölle einführte, die Freiheit der Presse unterdrückte und die Gerichtsbarkeit der Geschworenen aufhob. Er ließ auch die Kolonie Connecticut, die sich ihm nicht unterwerfen wollte, durch Militär besetzen. Als 1688 die Revolution in England ausbrach, wurde Andros gefangen gesetzt und nach England gebracht, wo er 1689 freigelassen wurde. Er ging dann als Gouverneur nach Guernsey, wo er sich durch seine Strenge viele Feinde machte. Als er 1692 Gouverneur von Virginien wurde, hatte er mit großen Schwierigkeiten zu kämpfen, die er aber durch seine Energie überwand. Er ging 1698 nach England zurück, wo er 1704 Gouverneur von Guernsey wurde. Er starb 1714 auf seinem Landsitze Kingsweston bei Bristol.

* Sir Edmund v. Andros.

Geleisen in den Urwald. So lächerlich diese Eisenbahn dem europäischen Leser auch erscheinen mag, sie ist doch ein für die Verhältnisse von Neuguinea ganz bedeutendes Werk. Ungeheure Baumriesen mit ein bis zwei Meter dicken Stämmen mußten gefällt und entwurzelt, das zwischen ihnen in unglaublicher Ueppigkeit wuchernde, durch unentwirrbaren Rotang verbundene Dickicht abgehauen werden. Dazu gab es über ein Dutzend Flußläufe und tief eingeschnittene Hohlwege zu überbrücken, erhebliche Steigungen auszugleichen. Der Ingenieur, der diese Bahn gebaut, ist aber ein Praktikus, und die Art, wie er sich über die auf Schritt und Tritt sich darbietenden Schwierigkeiten hinweghalf, befähigt ihn gewiß zu großen Thaten. Bei den zu Gebote stehenden geringen Mitteln konnte er sich auf Steine und Eisenkonstruktionen nicht einlassen, das lockere Erdreich in den Hohlwegen und an den steilen Ufern der tief eingeschnittenen Wasserläufe wird bei jedem Regenguſse in solchen Mengen weggeschwemmt, daß auch Stein und Eisen nicht viel nützen würden. Aus den gefällten Baumstämmen wurden demnach mit ganz geringen Kosten Joche gezimmert, die, wenn fortgeschwemmt, ebenso leicht und billig wieder ersetzt werden können. Ueber diese Joche werden die Geleise und dazwischen Bretter für Fußgänger gelegt.

Da gerade vor unserer Ankunft heftige Regengüsse das Erdreich gelockert hatten, so war das Passieren dieser Brücken nicht ohne Gefahr. Kamen wir zu einer Brücke, so hieß es anhalten. Der Heizer spannte seine Ochsen aus und trieb sie den Abhang hinunter durch das Wasser und auf der anderen Seite wieder hinauf. Wir verließen den Waggon und balancierten hintereinander über den schmalen Brückensteg zwischen den Schienen. War alles am anderen Ufer, dann löste der Zugführer die Bremse und schob den leeren Waggon hinüber. Nun wurden die „Lokomotiven“ wieder vorgespannt, wir setzten uns in den Waggon, und fort ging's bis zur nächsten Brücke, wo der Vorgang sich wiederholte. So kamen wir bei dem häufigen Anhalten auf dieser Anhalter-Bahn nur langsam vorwärts. Bei gesteigertem Verkehr würde sich später vielleicht ein Schlafwagen lohnen.

Etwa halben Weges zwischen Erimahafen und Stephansort erreichten wir das wohl hundert Meter breite Bett des wasserreichen Goriflusses, und hier gab es überhaupt keine Brücke. Die Geleise liegen hier unmittelbar auf dem Geröll des Flußbettes und sind durch feste Anker gegen das Fortschwemmen bei Hochwasser geschützt. Glücklicherweise betrug der Wasserstand diesmal an der tiefsten Stelle nur etwa einen halben Meter. Die Ochsen wurden also einfach in das Wasser getrieben, wir blieben in unserem Waggon sitzen und kamen so trockenen Fußes hinüber.

Nach etwa dreistündiger Fahrt gelangten wir aus dem hochstämmigen finsteren Urwald heraus auf eine weite Ebene mit Kokosnuß- und Kakaoplantagen. Bei einem Holzschuppen, der einsam mitten in den Plantagen liegt, blieb der Eisenbahnzug stehen, Station Stephansort, alles aussteigen! Weit und breit war kein Haus und kein Mensch zu sehen. Wo war denn Stephansort?

Digitized by Google

Zeichen für Gefrage in Wiesbaden.

Elephantenorden, Elefantenwagen und Elefantenhaus.

Unter den verwandten Tierbildwerken zeigt nur der Bullenbeißerhund, bedeutsam in Wappen, Siegeln und Ordenszeichen vor den Elefantenbildern der größte, unter den heraldischen Tierbildwerken nach der Größe. Schon seit vor 1000, dem Mittelalterbeginn nach Elefantenbildern, Elefantenzähnen und Elefantenhäuten, Elefantenwagen und Elefantenbildern, Elefantenbildern und Elefantenorden, aber doch wurden wenige Tiere weniger von Heraldikern bei Ehrgeizlingen oder wegen bei ungeladenen Ehrend wieder aufgenommen. Elefantenorden Elefantenwagen sind bei 1000 ausgestorbenen oder Ehrgeizlingen. Aber wieder weiterhin Elefanten, wie eine Mittelalterlinie auch heutigen oder Elefantenhäuten, Elefantenwagen und Elefantenbildern, Elefantenbildern und Elefantenorden, Elefantenwagen und Elefantenhaus. Elefantenorden, wenn auch auf einer anderen Elefantenorden, wie Elefantenwagen und Elefantenhaus. Elefantenorden, Elefantenwagen und Elefantenhaus. Elefantenorden, Elefantenwagen und Elefantenhaus. Elefantenorden,

Lazarus und Weltschmerzbaum, Schwimmen auf der Havanna in Wiesbaden.

als zum Kinder nach seiner Rückkehr. Zu jeder der nachmittags-Kinder hatte sie eine zwei Kinder, und Klementine Kind war in den Kinder-Kreuzkamp nicht, denn sie hatte ihr Kind in Kinder-Kreuzkamp. Kinder-Kreuzkamp ist ein Kinder-Kinderspital für ungefähr sechzig weiter und eine große Kinderhalle, und der ungefähr Kinderhalle Einrichtung ist der neuesten Kinderhalle, von Herr Trautmann, der damit die besten, reinsten, am Kind brauchbarsten Kinderhalle hielt.

Trautmann hatte seine neue Kinderhalle Kinderhalle gerade Kinderhalle Kinderhalle Kinderhalle

Rennet auf der Höhe von Inukjuak-Hudsonbaien, Ungava.

Alte Ar Amazonas.

d. h. also von allen weißen Einwohnern, gemeinschaftlich Kaikai eingenommen. Kaikai ist das kanakische Wort für Essen, und deshalb heißt der Klub auch unter den Eingeborenen in dem hier gebräuchlichen, scheußlichen Pidgen-Englisch: House Kaikai. Uebrigens haben die deutschen Bewohner von Stephansort ihren so weit zerstreuten, mitunter abseits von den Straßen gelegenen Wohnhäusern ebenfalls bezeichnende Spitznamen gegeben. So giebt es hier eine Villa Unkenruh, ein Haus Bambu und eine Burg Finkenstein. Der ausgezeichnete Administrator der Neuguinea-Gesellschaft, Herr Müller, wohnt in einem von schönen Gartenanlagen umgebenen Bungalow, Ecke Friedrichstraße, ein anderer Beamter in der Villa Ziegenring, alles zarte Anspielungen auf örtliche Vorkommnisse.

Im ganzen giebt es in Stephansort acht europäische Wohnhäuser; dazu kommen an Gebäuden europäischen Stils der genannte Klub und das Hospital. Die Arbeiter, darunter einhundert Malaien mit sechsunddreißig Frauen, dreihundert eingeborenen Tamulen und hundertneunzig Chinesen, wohnen zum größten Teil in Kulikasernen, zehn an der Zahl. Manche Chinesen haben sich eigene Häuser gebaut. Einer von ihnen leitet einen Kaufladen mit allerhand Kurzwaren; er hat auch einen Gemüsegarten und eine Schweinezucht angelegt, aber seine Einnahmen reichten nicht hin, um seine aus früheren Zeiten stammenden Schulden in Singapore zu decken, und so brannte er am Tage vor unserem Eintreffen in Stephansort mit seiner Kasse durch.

Sonst giebt es nur noch einen europäischen Kaufladen, dessen Eigentümer gleichzeitig den Postdienst versieht und den durchreisenden Fremden in Deutschland angefertigte Ansichtspostkarten das Stück zu dreißig Pfennig verkauft, seine Mitbürger aber mit Büchsenspargel und sonstigen konservierten Lebensmitteln versorgt. Handwerker giebt es keine anderen als die von der Neuguinea-Gesellschaft angeworbenen Zimmerleute. Will jemand seine Schuhe besohlen, seine Kleider ausbessern, seine Uhr in Ordnung bringen lassen, so muß er sie mit dem alle zwei Monate hier anlaufenden Lloyddampfer Stettin nach Singapore senden; dann bekommt er seine Sachen im besten Falle nach zwei Monaten, häufig aber erst nach vier Monaten, wieder. Im ganzen deutschen Schutzgebiet in der Südsee, größer als die Hälfte des Deutschen Reiches, giebt es noch keinen Schuster oder Schneider, Schlächter oder Bäcker, Schlosser, Sattler, Schmied. Man kann sich also die Schwierigkeiten vorstellen, mit welchen die hier zerstreut wohnenden Europäer, mehrere hundert an der Zahl, zu kämpfen haben. Man kann auch mit gutem Gewissen vorläufig gar keinem deutschen Handwerker anraten, hierher auszuwandern, denn er würde sein Auskommen nicht finden. Höchstens für die bedürfnislosen chinesischen Handwerker könnte sich ein bescheidenes Feld darbieten, und auch nur dann, wenn der Schiffsverkehr zunimmt, so daß man nicht mehrere Monate auf eine Gelegenheit warten muß, um Strecken zurückzulegen, die nicht größer sind als etwa die Entfernung zwischen Frankfurt und Köln.

Diese Schwierigkeiten sind wohl mit der Grund, warum in dem deutschen Schutzgebiet der Südsee das weibliche Element so spärlich vertreten ist. Einige Frauen protestantischer Missionare und barmherzige Schwestern, dazu die Frauen eines Regierungsbeamten

Digitized by Google

Sepp. Hannerl. Hans. Wilhelm.
Von den Kindermädeln in Gröpelbrück.

auch dort Gefallen und bot trotzdem Zahlt Widerstreben in Wissenschaftigkeit, hat ist allen. Gefühl in bis gelben Sonntags Verbindung, will Freundschaft bei gesagte Gesellschaft Ihnen Ihrer Ihrem Ihrer Ihrer Ihrer

in Stephansort an einem Arzt, und bis zum Eintreffen des neuen Hospitalleiters übernahm Koch in liebenswürdigster und ganz uneigennütziger Weise die mannigfachen Obliegenheiten desselben. Am Morgen meines Eintreffens dort hatte er die Impfung von etwa hundert eingeborenen Arbeitern besorgt, die eben in der Umgebung des Huongolfes für die Neuguinea-Gesellschaft angeworben worden waren und sich noch im Garten des Administrators befanden. Die dunkelbraunen, kräftigen Leute waren mit Ausnahme eines zwei Finger breiten Lappen um ihre Lenden vollständig unbekleidet. Ihr Kraushaar war durch Kalk gebleicht und der Oberkörper rot bemalt. Geheimrat Koch lenkte meine Aufmerksamkeit auf vier Leute, deren Typus von den übrigen erheblich verschieden war und die in der Körpergröße weit unter den Huongolfleuten standen. Seiner Ansicht nach dürften sie zu den in den Bergen des Inneren hausenden Ureinwohnern Neuguineas gehören.

Nach dem Frühstück unternahmen wir in der Ochsenbahn eine Fahrt durch die Plantagen, die in der Umgebung von Stephansort nicht weniger als dreißig Quadratkilometer einnehmen. Erst hier hat man Gelegenheit, den Umfang der Unternehmungen der Neuguinea-Gesellschaft zu übersehen und die Größe der geleisteten Arbeit zu bewundern. Was mußte es schon für Mühe und Kosten verursacht haben, den Urwald, der diese ungeheure Fläche früher bedeckte, abzuholzen! Rings um das Plantagengebiet konnten wir in großer Zahl die mächtigen Baumriesen sehen, welche sich aus dem geradezu undurchdringlichen Dschungel erheben. Dicht aneinander gedrängt und mit ihren Kronen ineinander verwachsen, stehen hier Bäume von dreißig bis fünfzig Meter Höhe und ein bis zwei Meter Stammdurchmesser. Mächtige Lianen, Rotang und andere Schlingpflanzen klettern an ihnen auf und nieder; an den Stämmen haben großblätterige Schmarotzerpflanzen Wurzel gefaßt und sind, von dem Saft der Bäume lebend, fast üppiger geworden als diese selbst. Aus diesem Dickicht, der Heimat der herrlich gefiederten Paradiesvögel, aber auch dem Versteck von Schlangen, Wildschweinen und Krokodilen, mußte der Plantagenboden in einer Länge von sechs Kilometer und einer Breite von fünf Kilometer herausgeschlagen werden. Im ganzen umfaßt der Besitz der Neuguinea-Gesellschaft hier einhundert Quadratkilometer. Noch lagen auf den neu gewonnenen erst kurz zuvor mit Tabak bepflanzten Feldern riesige Baumstämme, noch ragten dort mächtige Wurzelstöcke empor, deren Beseitigung viel zu große Kosten verursachen würde. Dazwischen lagen die kleinen mit Schutzdächern überdeckten Beete mit den winzigen hellgrünen Setzlingen, die von fleißigen Chinesen in die Felder umgepflanzt werden. Jedes einzelne Pflänzlein war durch eine kleine geflochtene Strohdecke in Dreieckform gegen die zu heiße Nachmittagssonne geschützt, und es gab deren fünfzehntausend! Im ganzen stehen neunzig Hektar unter Tabak, in allen Stadien des Wachstums, von den winzigen Setzlingen bis zu den großen Pflanzen, die der Reife entgegengehen, denn in diesem Tropenlande giebt es keine Jahreszeiten, keinen Frühling mit seinem Keimen, keinen Herbst mit seiner Reife. In den Feldern erheben sich dreizehn große Trockenscheunen und eine Fermentierscheune.

Neben dem Tabak ist Baumwolle eine der Hauptkulturen von Stephansort. Nicht weniger als dreihundertundzwanzig Hektar sind damit bepflanzt, und es ist nur zu

Digitized by Google

Bismarck und Moltkedenkmäler.

Wilhelm hatte mehrere Jahrzehnte lang in Berlin, anfangs wenigstens als Prinz von Preußen, Wohnung und Arbeitsräume gehabt, ehe er 1861 König wurde. Er hatte Unter den Linden 1 und 2 und Wilhelmstraße 67 gewohnt, war dann in das Palais Kronprinzessin Friedrich Wilhelm, Unter den Linden 4, übergesiedelt, hatte sich aber, als sein ältester Sohn, der Kronprinz Friedrich Wilhelm, 1858 die Regentschaft übernahm, wieder in das Palais Unter den Linden 1 zurückgezogen, das er nun bis zu seinem Tode bewohnte. Es war ein schlichter, bürgerlicher Bau, der nicht einmal Raum für die Unterbringung der Dienerschaft bot. Für Prinz Wilhelm hatte es genügt, aber als König mußte er sich nach einer anderen Wohnung umsehen. Er fand sie in dem Palais Kronprinz Friedrich Wilhelm, das Prinz Albrecht, der Bruder des Königs Friedrich Wilhelm III., 1835 hatte bauen lassen, und das nach dessen Tode 1837 an seinen Sohn Wilhelm gekommen war. Dieser hatte es 1844 an seinen Neffen, den Kronprinzen Friedrich Wilhelm, abgetreten, der Kronprinzessin Palais hieß es nun. Wilhelm bezog es, als er König wurde, und blieb darin bis zu seinem Tode. Es ist ein stattliches Gebäude, das 1737 von Knobelsdorff für den Prinzen Heinrich, den Bruder Friedrichs des Großen, erbaut worden war. Es stammte also aus der Blütezeit der Berliner Baukunst, und man kann es heute, wo die Schloßstraße Linden 1 und 2 und Wilhelmstraße 67 verschwunden sind, als das einzige Berliner Wohnhaus bezeichnen, das Erinnerungen an Wilhelm I. besitzt.

Urnen.

Aus dem Gebäude kann man sich wohl eine Vorstellung von dem großen Aufwand machen, der Bestattung der Heiligen von Compiègne machte. Der ewige Gemahl Christus, ihre Bräute, hätte es nicht besser wohl bereiten. Mit reicher Bestattung, seine Bräute mit ihren Gebeinchen in so ansehnlicher an der Kirche, als zum Heiligthum gehörigen Gruft, wo sie ihrer Auferstehung harren, und ihre Gebeine sollen nicht in die Gebeine der Verbrecher an einem Verbrecherplatze zu ruhen in gemeiner Erdung, gelegt sollen werden, sondern in besonderer Heiligkeit.

Die Gebeine der Heiligen von Compiègne wurden zuerst vielleicht durch Wenzeslaus mit Gewalt nach dem Prager Burgbezirksmittelpunkte übergeführt, hatten Bischofsstäbe unter Heiligen Prozessionszeichen hoch vorangetragen unter den Bischöfen in dem Heiligthum Sitz gefunden, wo auch nach dem Triumphe Christi gestrahlt gehören. Dieses mögte Ursache sein, daß religionsverständige Herrscher weiter Bischofsstäbe, Mitren, Kreuze und Palmen bei Heiligthumsbauten Böhmen, in dem Prager Dom beibehalten Zeichnungen.

Während der ganzen Fahrt hatten wir die bewaldeten Küsten Neuguineas vor Augen, stellenweise wurde hier der dichte dunkle Urwald durch weite hellgrüne Flächen von Alang-Alanggras unterbrochen, die sich aus der Ferne wie Prairien darbieten und wie geschaffen scheinen für Plantagen, besonders in jenem terrassenförmig aufsteigenden Tafellande zwischen den der Küste vorgelagerten großen Inseln Long und Rook. Aber dieses vermeintliche niedrige Prairiegras ist ein schwer durchdringliches Gewucher von hartem, schilfartigem Gewächs, das eine Höhe von zwei bis drei Meter erreicht und ungemein schwierig auszuroden ist. Immer wieder kommt es selbst nach mehrfachem Umhauen des Bodens zum Vorschein, so daß es leichter ist, für Plantagenzwecke Urwaldboden zu verwenden.

Hinter diesem Tafellande steigen die Gebirge von Neuguinea in verschiedenen Parallelketten hinter- und übereinander empor, bis zu dem sagenhaften Bismarckgebirge nahe der Grenze von Britisch-Neuguinea. An manchen Stellen zählte ich sieben Ketten hintereinander. Die Luft war von ausnehmender Klarheit, die Fernsicht wurde durch nichts getrübt, und mit dem großen Schiffsfernglase konnte ich sogar auf manchen Kämmen, die wohl eine Höhe von drei- bis viertausend Meter erreichen, einzelne Bäume unterscheiden. Die meisten Berghänge sind bis an die Gipfel mit dichtem Walde bedeckt und erscheinen nur an besonders steilen Abstürzen unbewachsen. Es ist verschiedene Male behauptet worden, auf den höchsten Kämmen des Bismarckgebirges befänden sich Gletscher oder Schneeflächen. Davon war mit dem Fernglase nicht die leiseste Spur wahrzunehmen, was nicht ausschließt, daß dort zeitweilig Schnee fällt.

Die Dörfer der Eingeborenen pflegen hier nicht unmittelbar am Meeresstrande zu liegen, sondern gewöhnlich einen Pfeilschuß weit landeinwärts zwischen den Bäumen verborgen, so daß wir von einer Besiedelung dieser Strecken nichts wahrnehmen konnten. Doch ist dieselbe hier, sowie auch auf den vielen vorliegenden Inseln recht zahlreich vorhanden, ja es herrscht unter den Eingeborenen selbst auf weite Strecken ein recht lebhafter Handelsverkehr. In den bisher von uns besuchten Ortschaften fanden wir überall große Kanoes mit Auslegern auf beiden Seiten; die quer über die Kanoes liegenden Bäume der Ausleger tragen häufig Palmblatthütten, in denen die Ruderer zur Ruhezeit schlafen und die auch häufig zur Aufnahme der zu versendenden Waren dienen. Die Bewohner mancher Inseln an der Küste haben sogar Kanoes mit verschiedenen, allerdings niedrigen Verdecken übereinander und fahren darauf mehrere hundert Kilometer weit die Küsten entlang, indem sie sich selbstgeflochtener viereckiger Segel bedienen.

In verschiedenen Bezirken der Neuguineaküste haben sich eigene Industrieen entwickelt, die wieder in anderen fehlen, und der Austausch der Erzeugnisse findet alljährlich während mehrerer Monate hauptsächlich auf der sogen. Dorfinsel statt, die in der Dampierstraße südwestlich der Insel Rook liegt. So werden beispielsweise auf der Insel Tami im Huongolf allerhand Holzschnitzereien mit besonderer Fertigkeit ausgeführt, wie Aufsätze für Kanoes, Ruder, Schüsseln und anderes; die Insel Bili-Bili in der Astrolabebai ist berühmt wegen ihrer Töpferarbeiten (die aber nicht auf der Drehscheibe, sondern mit der Hand ausgeführt werden); auf den Siassiinseln, südlich der Rookinsel, werden die

Digitized by Google

thun. Auf der Dorfinsel findet alljährlich der große Warenmarkt statt; dort bleiben die drei Händlergruppen mehrere Wochen, bis günstige Winde ihnen die Rückkehr nach ihrer Heimat gestatten. Dieser Handelsverkehr wird schon seit Jahrhunderten betrieben, und es hat sich für die Bewohner von Tami, Siassi und Bili-Bili allmählich eine Art Schiffahrtsvorrecht entwickelt. Sie erlauben anderen Küstenbewohnern die Schiffahrt nicht, und sollten einzelne Dörfer sich mit ihren Kanoes herauswagen, so giebt es Krieg.

Dennoch ist es dem auch bei den Eingeborenen allgemein beliebten Administrator in Friedrich-Wilhelmshafen, Herrn Loag gelungen, dieses Vorrecht zu brechen. Ebenso nämlich wie die Bili-Bilileute verfertigen die Bewohner der Insel Jombombo in der Astrolabebai hübsche Töpferwaren, nur wagten sie es aus Furcht vor den Bili-Bili nicht, sie auf die Märkte an der Neuguineaküste zu bringen. Herr Loag veranlaßte sie nun, zehn große Frachtkanoes zu bauen, und in der That fuhren sie mit dieser Segelflotte im vergangenen Jahre nach der Dorfinsel. Aber die Winde waren ihnen nicht günstig. Sie wurden auf andere Inseln verschlagen, setzten indessen dort ihre Waren zu noch besseren Preisen ab und kehrten glücklich nach Jombombo zurück. Dort hörten sie, daß auch die Bili-Bili schlechter Winde wegen nicht ihr Ziel erreicht hatten. Seither ist Herr Loag ein großer Tambu bei ihnen.

Bald nachdem wir die Dampierstraße passiert hatten, sahen wir den etwa tausend Meter hohen Sattelberg mit den weißen Häusern der Neuendettelsauer Mission auf dem Gipfel. Nahe seinem Fuße liegt an der Küste die schöne Bucht, wo vor fünfzehn Jahren die erste deutsche Ansiedlung in Neuguinea gegründet wurde: Finschhafen, traurigen Angedenkens! Nachdem der Tod während sechs Jahren unter den zahlreichen Weißen, darunter viele Frauen und Kinder, gewütet hatte, mußte die Station aufgegeben werden; denn es war niemand mehr am Leben, um sie weiterzuführen.

Heute, neun Jahre nachher, ist nicht einmal eine Hausruine mehr von Finschhafen übrig. Der Tropendschungel hat von der traurigen Stätte wieder Besitz ergriffen; der Friedhof ist damit so überwuchert, daß er kaum zu erkennen ist, und nur der zementierte Fußboden eines längst verschwundenen Hauses ist davon noch freigeblieben, weil er den Wurzeln keine Nahrung bot. Die schlimmsten Zeiten sind aber jetzt vorbei; die ersten Ansiedler in diesem großen dunklen Kontinent der Südsee haben den Grund gelegt für die neue deutsche Kolonie, und über ihren längst vermoderten Gebeinen erblüht nun neues Leben.

Der Neuguinea-Gesellschaft kann die Anerkennung nicht versagt werden, daß sie mit ungeheuren Opfern hier bahnbrechend vorausgegangen ist. Wie bei allen neuen Unternehmungen, besonders in solchen Ländern wie Neuguinea, sind auch hier große Fehler begangen worden, aber sie waren in vielen Fällen geradezu unvermeidlich. Hoffentlich wird die Gesellschaft in nicht zu ferner Zukunft aus ihrem großen Landbesitz und ihren weitverzweigten Unternehmungen Nutzen ziehen.

Digitized by Google

Die Zukunft von Neuguinea.

Von den Kolonien des Deutschen Reiches ist in den letzten Jahren wohl keine so heftigen Angriffen ausgesetzt gewesen, bei keiner wurde die Verwaltung so sehr getadelt und alle Arbeit als so aussichtslos bezeichnet, wie es in Bezug auf Neuguinea der Fall war. Diese Angriffe wurden zunächst wohl durch die ungünstigen Nachrichten über die Maßregeln der Neuguinea-Gesellschaft in dem ungeheuren ihrer Verwaltung unterstehenden Gebiete von Kaiser-Wilhelmsland hervorgerufen; dazu kam die große Sterblichkeit unter den weißen Beamten, der Arbeitermangel, Kämpfe mit den Eingeborenen und schließlich der geringe Ertrag der verschiedenen, mit so großen Kosten verbundenen Unternehmungen. Wer sich indessen mit Neuguinea eingehender beschäftigt und die ersten Jahre seiner Erschließung und Entwickelung verfolgt hat, wem es vergönnt war, das bisher dort Geleistete selbst in Augenschein zu nehmen und mit anderen Tropenkolonien zu vergleichen, der wird gewiß von der Ueberzeugung durchdrungen sein, daß das Deutsche Reich mit dem Kaiser-Wilhelmsland ein künftiges deutsches Java oder Cuba von der anderthalbfachen Ausdehnung dieser Inseln gewonnen hat.

Seinem ganzen Charakter nach kann Neuguinea viel eher ein Kontinent als eine Insel genannt werden, mit Gebirgen, die bis an fünftausend Meter Höhe erreichen, wie das Bismarckgebirge, mit Flüssen, die auf weite Strecken für Dampfer befahrbar sind, mit ausgedehnten, ungemein fruchtbaren Ebenen und zahlreichen, vorzüglichen Häfen. Mit jeder aus dem Innern dieser terra incognita zurückkehrenden Expedition erweitern sich unsere Kenntnisse und verstärken sich die Aussichten auf eine glänzende Zukunft. Jedes Jahr bringt reichere Erfahrungen in Bezug auf Klima, Bodenverhältnisse, Fruchtbarkeit, und man kann sich heute schon ein halbwegs richtiges Bild des großen deutschen Besitzes in Neuguinea entwerfen.

Schon ein Blick auf die Karte zeigt, daß Kaiser-Wilhelmsland ähnliche klimatische Verhältnisse haben muß wie die in denselben Breiten liegenden Inselreiche des holländischen Kolonialbesitzes, und die bisherigen Beobachtungen haben diese Annahme vollauf bestätigt, denn die mittlere Jahrestemperatur beträgt wie dort sechsundzwanzig Grad Celsius mit nur geringen Schwankungen. Wohl steigt die Hitze bis auf fünfunddreißig und sechsunddreißig Grad, aber solche Tage kommen nicht häufig vor, und der Hitze des Tages steht eine angenehme Kühle während der Abend- und Nachtstunden gegenüber. Durch den Einfluß des Meeres und der Gebirge ist der Regenfall reichlich und auf das ganze Jahr verteilt, denn es regnet auch während der sogenannten trockenen Jahreszeit. In den großen Ebenen, welche von dem Kaiserin-Augusta- und dem Ramufluß durchströmt werden, beträgt die jährliche Regenmenge gegen zwei Meter, ist also für Tropenpflanzen vollständig hinreichend. Dazu ist der Boden auf zwei bis drei Meter Tiefe Alluvium, stark mit Humus und Thon vermengt, und von solcher Fruchtbarkeit, daß wohl auf Menschenalter hinaus keine künstliche Düngung erforderlich sein dürfte.

Ungeheure Urwälder bedecken den größten Teil des jungfräulichen Bodens; wo immer der Urwald ausgerodet und durch Pflanzungen ersetzt wurde, war das Ergebnis sehr

Digitized by Google

Deshalb geht es auch in dem deutschen Teile von Neuguinea rasch vorwärts, der englische hat wohl einen, der Regierung von Queensland unterstellten Administrator erhalten, hat aber sonst nur sehr spärliche Unternehmungen aufzuweisen, in Holländisch-Neuguinea aber befindet sich heute noch kein einziger weißer Ansiedler oder Regierungsvertreter. Das ganze Holländisch-Neuguinea in seiner beinahe das Deutsche Reich erreichenden Ausdehnung ist noch vollständig unerforschtes und unbekanntes Gebiet, während von seiten der Deutschen in Kaiser-Wilhelmsland eine ganze Reihe von Expeditionen ins Innere unternommen worden sind, so daß man über die Gebirgs- und Flußsysteme ziemlich im klaren ist.

Dennoch erscheint vielen die Erschließung und Ausbeutung von Deutsch-Neuguinea zu langsam und aussichtslos. Um sich einen richtigen Begriff von dem machen zu können, was in den letzten anderthalb Jahrzehnten geleistet worden ist, und was für glänzende Ergebnisse die Zukunft in ihrem Schoße birgt, giebt es nur ein Mittel, und zwar ein untrügliches: die Vergleichung mit anderen Tropenkolonien. Greifen wir hierzu die anerkanntermaßen reichsten und fruchtbarsten heraus, die in mancher Hinsicht als Musterkolonien gelten, nämlich Ceylon, Cuba, Sumatra, Java. Auf diesen Inseln hat es Jahrzehnte, wenn nicht Jahrhunderte gebraucht, um dasselbe zu erreichen, was von den Deutschen innerhalb eines Jahrzehntes erreicht worden ist, und wenn man die Gründe dafür untersucht, so wird man zur Erkenntnis kommen, daß eben die Verhältnisse in Neuguinea vergleichsweise bedeutend günstiger sind als anderwärts. Was zunächst die Eingangspforten für Handel und Verkehr, also die Häfen betrifft, so besitzt Kaiser-Wilhelmsland im Friedrich-Wilhelmshafen, Alexishafen und anderen so vorzügliche Häfen, wie sie keine der genannten vier Inseln aufzuweisen hat. In Cuba hat man jahrzehntelang gewechselt, bis man sich zu Havanna entschlossen hat. In Sumatra giebt es an der ganzen Ostküste keinen Hafen, und die Schiffe müssen die Flußmündungen aufwärts fahren, um Schutz gegen das Wetter und die Miasmen der sumpfigen Uferregionen zu finden. Der Hauptpunkt des Handels ist dort der Delidistrikt. Früher fuhren die Schiffe auf dem verseuchten Fluß aufwärts nach dem Fiebernest Labuan, bis man endlich an der Mündung den Sümpfen einen Ort, Belawan, entrang, wo die Schiffe anlegen können. Der Ort ist aber so ungesund, daß nur die für den Betrieb der Warenhäuser und der Eisenbahn nötigen Weißen dort wohnen. Von Belawan führt eine mit ungeheuren Kosten und Menschenopfern erbaute Eisenbahn durch den meilenbreiten Sumpf und über den Fluß, der auf einer zweihundert Meter langen Brücke überschritten wird, landeinwärts. Für die Ueberschreitung des Sumpfes mußte ein Damm erbaut werden, dessen Arbeiter im Jahre viermal ersetzt werden mußten, denn nach zwei bis drei Monaten Arbeit in diesem Sumpfe waren alle dem Tode verfallen. In Asahan mußte von der Landungsstelle am Flusse eine mehrere Kilometer lange kostspielige Straße angelegt werden, um zu halbwegs brauchbarem Land zu kommen.

In Ceylon giebt es noch heute keinen sicheren Hafen. Früher legten die Schiffe in Point de Galle im Süden der Insel an, doch die zahlreichen Klippen und Korallenriffe

Digitized by Google

zunächst bei dem Hafen von Batavia, Tandjong Priok, der Fall, und dieser ist ein derartiges Fieberneſt, daß mit ſehr wenigen Ausnahmen alle Weißen nur für die Geſchäftsſtunden hierherkommen, ſonſt aber in Batavia oder vielmehr in Weltefreden wohnen, das mit Tandjong Priok durch eine viele Kilometer lange Eiſenbahn verbunden werden mußte. Sie führt durch ausgedehnte Fieberſümpfe, und die Erbauer des Eiſenbahndammes ſtarben wie Fliegen dahin. Alle anderen javaniſchen Häfen, Samarang, Cheribon, Pekalongan und Soerabaja, ſind nur offene Reeden mit ſeichtem Waſſer, ſo daß die Schiffe meilenweit von der Küſte vor Anker gehen müſſen.

Und doch entwickelten ſich aus den genannten vier Inſeln ſo reiche, blühende Kolonien. Neuguinea hat dafür ganz dieſelben Grundbedingungen wie dieſe, und noch dazu an Stelle der elenden Hafenverhältniſſe dort Häfen, wie Friedrich-Wilhelms-, Dallmann- und Alexishafen, mit vollkommen geſchützten Einfahrten, direkten Anlegeſtellen am Lande und dahinter gleich fruchtbares Plantagenland mit ſo günſtigen Bodenverhältniſſen, daß Eiſenbahnen und Straßen mit ganz geringen Koſten erbaut werden können.

In Bezug auf die Fruchtbarkeit des Bodens und die Ausdehnung der zur Verfügung ſtehenden Ländereien übertrifft nach den bisherigen Wahrnehmungen Neuguinea die genannten Inſeln, deren Plantagenländer durch den Anbau während Generationen großenteils ſchon erſchöpft ſind. Dies gilt zunächſt von dem Boden des Tabakparadieſes von Deli in Sumatra und von verſchiedenen Gebieten in Java, während, um nur ein Beiſpiel hervorzuheben, die Aſtrolabeebene in Kaiſer-Wilhelmsland für eine lange Reihe von Jahren doppelte Tabakernten ergeben würde. Dieſe Plantagenländer ſind von der Küſte überdies leicht erreichbar.

Neben den früher genannten Tropenprodukten werden in Neuguinea aber auch noch ſolche der gemäßigteren Zonen gezogen werden können, denn das Land ſteigt ſtellenweiſe in Terraſſen auf verſchiedene Höhen. So z. B. werden von den Miſſionaren der Neuendettelsauer Miſſion auf dem Sattelberg bei Simbang alle Arten europäiſcher Gemüſe gezogen, die dort ausgezeichnet gedeihen. Ebenſo erfolgreich waren die Verſuche mit Viehzucht.

Die Beſitzergreifung und Beſiedelung von Java, Sumatra, Ceylon, Cuba war mit jahrzehntelangen blutigen Kämpfen mit der eingeborenen Bevölkerung verknüpft, ja, in Sumatra iſt der Widerſtand der letzteren noch immer nicht gebrochen, und es wird vorausſichtlich noch Jahre dauern, bis die Atchineſen endgültig unterworfen ſein werden. In Neuguinea hat es keine Kriege gegeben, und ſie können auch nicht kommen, weil die Bevölkerung zu ſpärlich iſt und auf viel zu tiefer Kulturſtufe ſteht, um Europäern Widerſtand leiſten zu können.

Gegenüber dieſen vielen großen Vorzügen von Neuguinea werden zwei ebenſogroße Nachteile hervorgehoben: das ungeſunde Klima und der Mangel an Arbeitskräften.

Was das Klima betrifft, ſo kann dasſelbe keineswegs als weniger geſund als das der meiſten anderen Tropenkolonien bezeichnet werden. Dies geht deutlich aus den Berichten der in Neuguinea thätigen Aerzte hervor, die zeitweilig von der Neuguinea-Kompagnie veröffentlicht worden ſind. Erkrankungen der Atmungs- und Unterleibsorgane,

Digitized by Google

von jenem Ort, so rechne dir's als Glück, denn zwanzig sterben dort, bis einer kehrt zurück". Im Jahre 1730 allein starben von hunderttausend Einwohnern achtundvierzigtausend. In ähnlichem Verhältnisse ging es jahrzehntelang fort, bis man endlich Batavia als Wohnsitz der Weißen aufgab und weiter landeinwärts Weltefreden gründete. Aber an anderen Orten von Java herrscht das Sumpffieber immer noch.

Der frühere kaiserliche Kanzler von Kaiser-Wilhelmsland, G. Schmiele, sagt, gestützt auf seine fünfjährigen Erfahrungen dort, ganz richtig: „Wenn ein fetter, mit hundertjährigem Busch bestandener Boden zum ersten Male seiner Pflanzendecke beraubt und aufgebrochen wird, wenn die zahlreichen, bisher gänzlich sich selbst überlassenen Flüsse und Bäche in der Regenzeit Massen von Holz und Unrat herabführen und, über die Ufer tretend, Sümpfe bilden, wenn in der Trockenzeit die organischen Substanzen, verfaulend, die Sümpfe austrocknend, Miasmen erzeugen, so kann es nicht wunder nehmen, daß Fieber, Sumpffieber, die richtige Malaria ausbricht und Opfer fordert. Man muß sie eben bekämpfen und überstehen, denn in den Tropen arbeiten wollen, ohne die Konsequenzen mit in den Kauf zu nehmen, wäre gerade so, als wollte jemand alle Vorzüge z. B. einer Offizierscharge begehren, sich aber ausbedingen, daß es während seiner Dienstzeit keinen Krieg geben dürfe, da dann die Kugeln herumfliegen".

Mitunter trägt zu den vielen Erkrankungsfällen auch das Verhalten der jungen nach den Tropen kommenden Leute erheblich bei. Nicht selten lassen sie sich durch fremde und eigene Vorspiegelungen verleiten, in diese Länder zu reisen, wo dann die Prosa der rauhen Wirklichkeit, das Getrenntsein von jedem weitern Verkehr und von fast allen heimatlichen Annehmlichkeiten bald nach der Ankunft schwere Enttäuschung bereiten. Wenn man noch dazu unter mißlichen Verhältnissen oder in stets aufgeregter Atmosphäre leben muß, wo einer nur zu oft, um dem eigenen Unmut Luft zu machen, den andern zu ärgern sucht, besonders wenn ein derartiges Leben geführt wird, daß man auch im elterlichen Hause davon krank werden müßte, dann ist es gewiß nicht zu verwundern, wenn sich bösartige Fieber einstellen, welche eine schleunige Rückkehr in die Heimat, ein langsames Hinsiechen oder einen frühzeitigen Tod zur Folge haben. Allerdings ist es da sehr billig und leicht, alle Krankheitsfälle kurzweg auf das verseuchte Klima zu schieben; aber dem wahren Sachverhalte und seiner Ursächlichkeit scheint es doch nicht ganz zu entsprechen.

Wie in den anderen Tropenkolonien, so dürften auch in Kaiser-Wilhelmsland die Verhältnisse von Jahr zu Jahr besser werden. Sie sind heute schon erheblich besser als zur Zeit der Gründung und des kurzen, traurigen Bestandes von Finschhafen, und daraus kann man auch auf die Zukunft schließen.

Schlimmer als die Frage der gesundheitlichen Verhältnisse ist die Arbeiterfrage in Neuguinea. Ich habe sie schon in den früheren Kapiteln berührt, sie ist aber von solcher Wichtigkeit, daß sie nochmals zur Sprache kommen soll. Die eingeborene Bevölkerung ist zu spärlich und zur Arbeit nur schwer heranzuziehen. Man muß also darauf bedacht sein, aus anderen Ländern Arbeiter zu beschaffen. Bisher wurden solche hauptsächlich aus dem Bismarckarchipel und von den Salomonsinseln eingeführt, doch

Digitized by Google

vermögen sie auf die Dauer den Bedarf nicht zu befriedigen; denn zunächst erlagen sie bisher dem Klima in so starkem Maße, so wenige von ihnen kehrten in ihr Heimatsland zurück, daß die Anwerbungen neuer Arbeiter immer erfolgloser werden müssen; dann ist auch ihre Arbeitsleistung, selbst wenn man von Krankheiten und Todesfällen absieht, auf Neuguinea zu teuer. Es wird deshalb am zweckmäßigsten eine neue seßhafte Bevölkerung geschaffen werden müssen, gerade so wie es bei einer ganzen Reihe von Tropenkolonien der Fall war, von Westindien bis nach den Inselreichen der Sundasee und des Stillen Ozeans. Die Frage entsteht nur, welcher Volksstamm eignet sich dazu am besten? Die Malaien sind als Rasse freilich am meisten wünschenswert, ich würde aber dennoch in erster Linie nur Chinesen in Vorschlag bringen; sie haben ihre gesellschaftlichen und sittlichen Nachteile, aber sie sind die besten, am leichtesten zu beschaffenden, billigsten und widerstandsfähigsten Arbeiter. Wenn heute die Staaten der Malakkahalbinsel, Siam, Anam, so volkreich, entwickelt und produktiv sind, so ist das ausschließlich den Chinesen zuzuschreiben, die dort an Zahl die eingeborene Bevölkerung weitaus übertreffen. Wenn Sumatra, Java, Borneo zu so großen und blühenden Kolonien geworden sind, so ist es großenteils den chinesischen Arbeitern zu danken. Ohne sie wäre eine solche Entwickelung gar nicht denkbar gewesen, und ihre Vertreibung von dort würde den gänzlichen Ruin dieser Inselkolonien zur sicheren Folge haben. Auf das Für und Wider der Chineseneinwanderung in Neuguinea braucht man gar nicht einzugehen, da ja die glänzenden Erfolge der chinesischen Arbeit in den holländischen Kolonien für sich selbst sprechen. Holländisch-Indien besitzt augenblicklich eine Chinesenbevölkerung von einer halben Million, auf Borneo suchen die Engländer die freie Chineseneinwanderung auf jede mögliche Weise herbeizuführen, durch sie allein sind Penang, Singapore, Batavia so große, volkreiche, wichtige Städte und Hafenplätze geworden, denn die Chinesen sind dort nahezu die einzigen Arbeiter. Die „gelbe Gefahr“ spukt in den Köpfen vieler Leute, die mit den Verhältnissen in den Tropenkolonien nicht vertraut sind, oder die sich die ablehnende Politik der Amerikaner und Australier den Zopfträgern gegenüber vor Augen halten. Sie vergessen den gewaltigen Unterschied, der darin liegt, ob die Chinesen nach Ländern auswandern, die von Weißen bevölkert sind, und diesen dort schlimme Konkurrenz machen, wie in Kalifornien, oder ob sie nach Gegenden wie Neuguinea kommen, wo es weiße Arbeiter, ja eine weiße Bevölkerung von irgend welcher numerischer Bedeutung überhaupt nicht giebt. Was kann das reichste Naturland einbringen, wenn keine Arbeiter vorhanden sind? Neuguinea könnte kein größeres Glück widerfahren als eine recht starke Chineseneinwanderung, und diese herbeizuführen, sollte zur wichtigsten Aufgabe der Regierung und der Neuguinea-Kompagnie werden. Kaiser-Wilhelmsland ist vielleicht die zukunftsreichste aller deutschen Kolonien, es birgt in seinem Schoße ein künftiges Java, und die Opfer, die man diesem ergiebigen Lande heute bringt, werden in einer Generation bereits die reichsten Früchte tragen.

Digitized by Google

Zweiter Teil:

Der Bismarckarchipel.

Digitized by Google

Herbertshöhe, die Hauptstadt des deutschen Südseegebietes.

Ueber den Bismarckarchipel sind bis auf die jüngste Zeit keine besonders günstigen Berichte nach Europa gekommen, und deshalb giebt sich der Reisende, der nach Herbertshöhe fährt, auch keinen großen Erwartungen hin. Als ich, von Neuguinea kommend, in den Georgskanal einfuhr, welcher die beiden größten Inseln des Archipels, Neupommern und Neumecklenburg, trennt, als ich die dräuenden, wolkenumzogenen Gebirge des letzteren, die steilen, von der Brandung umtosten Küsten des ersteren wahrnahm, kamen mir all die Schaudergeschichten in den Sinn, die sich seit der ersten Besiedelung dieser Inseln hier abgespielt haben, die fortwährenden blutigen Kämpfe mit den wilden Eingeborenen, die Angriffe auf Stationen und die Eroberung von Schiffen, die Abschlachtung von Weißen durch die grausamen Kanaken; dann das schreckliche Ende der abenteuerlichen Expedition des französischen Marquis de Rays, deren Mitglieder großenteils auf den Inseln ihren Tod fanden; dann Zwistigkeiten zwischen den Händlern; die Raubzüge der spanischen, englischen und amerikanischen Sklavenschiffe nach diesen Küsten, um auf ebenso hinterlistige wie grausame Weise Arbeiter für ihre Minen und Plantagen zu kapern; später die in der ersten Zeit wenig geregelte Verwaltung der Neuguinea-Gesellschaft, ihre stets wechselnden Maßnahmen und ihr Hader mit Kaufleuten, Pflanzern und Missionaren. All das innerhalb zwei Jahrzehnten und zwischendurch die fortwährenden Menschenfressergreuel, nicht etwa in entferntern Gegenden, sondern gerade hauptsächlich auf der von vielen Weißen bewohnten Gazellenhalbinsel, längs deren Küsten wir eben dahindampften; Menschenfresserei, getrieben ausschließlich aus Lust auf Menschenfleisch, Jagden auf Menschen, auf Bewohner befreundeter Nachbardörfer, die man im Walde hinterlistig tötet, schlachtet und verspeist. Noch in Neuguinea wurden mir grauenhafte Geschichten darüber aus den letzten Wochen erzählt; ein Dutzend harmloser Menschen wurden innerhalb eines Zeitraumes von kaum vierzehn Tagen in der nahen Umgebung von Herbertshöhe gespeert und gebraten. Unter diese Leute sollte ich nun kommen, um hier zu wohnen und die Gegenden zu bereisen.

Die letzten Kolonien, die wir auf unserer Reise nach Neuguinea berührt hatten, waren die holländischen Makassar, Amboina und Banda. In allen hatten wir alte, kanonengespickte Forts und Burgen gesehen, und in Anbetracht der schrecklichen Raubzüge auf

Digitized by Google

sanften Anhöhen empor landeinwärts ziehen. Dort ragt einsam der steile Kegel des Varzinberges in die Wolken, und der ferne Horizont wird durch die langgestreckten Ketten der Bainingberge abgeschlossen.

In diesem fast unübersehbaren Palmenwalde, den man sich als Schlupfwinkel der wilden Kannibalen denkt, liegen nun auf kleinen grünen Lichtungen zahlreiche Pflanzerhäuser und Bungalows, manche an der Küste, andere auf den sanften Hängen oder gar auf der Höhe selbst, und man wundert sich, daß sie alle so frei und offen und friedlich daliegen. In der Mitte dieses ungemein reizvollen tropischen Landschaftsbildes erhebt sich, umgeben von zahlreichen größeren Gebäuden, in blendender Weiße eine stolze große Kirche mit zwei hohen Türmen. Sollte das Herbertshöhe sein? Nirgends an der Küste war eine größere Häusergruppe wahrzunehmen; aber der Kapitän des Dampfers sagte uns, diese Kirche mit allen Gebäuden und Anlagen, die sie umgäben, sei das Werk des Herrn Bischofs Couppé der katholischen Mission vom heiligen Herzen Jesu. Auf den Karten ist sie Kinnigunan oder Vunapope genannt. Oestlich davon liegen die Häuser der großen Pflanzung Kabakaul, westlich, auf ein Kilometer Entfernung, zeigt sich in einer großer freien Lichtung die Häusergruppe der Pflanzung Ralun, noch weiter Raluana, und so geht es weiter nach Ost und West, Pflanzung folgt auf Pflanzung, jede mit einem wohlklingenden kanakischen Namen; aber nirgends war eine größere Häusergruppe zu sehen, welche man sich als Herbertshöhe, die Hauptstadt eines so großen Kolonialreiches, wie es das Schutzgebiet der Südsee ist, denken konnte. War Herbertshöhe nur eine Sammelname für all diese Pflanzungen, oder eine Stadt der Zukunft?

Plötzlich ertönten die Stoppsignale für die Schiffsmaschine, die Anker rasselten in die Tiefe, die letzte Station der langen Fahrt des Lloyddampfers Stettin war erreicht. An der Küste gegenüber sahen wir im Schatten von Palmen und Brotfruchtbäumen halb verborgen einige kleine Häuschen, überhöht von einem hohen Maste mit der schwarz-weißroten Flagge. Das, so sagte man mir, sei Herbertshöhe.

Kaum war der Anker gefallen, so war unser Schiff auch schon von Dampfbarkassen und Ruderbooten umringt. Fast die ganze weiße Einwohnerschaft von Herbertshöhe pflegt sich bei der Ankunft des Postdampfers auf diesem einzufinden; sie ist in dem einförmigen Leben hier das wichtigste Ereignis, denn sie bringt nach jeweiliger zweimonatlicher Unterbrechung die Post, Nachrichten von der Heimat und Außenwelt, ja man pflegt die Zeit hier im gewöhnlichen Verkehr nach der Stettin einzuteilen und spricht von der vorletzten, letzten oder nächsten Stettin. Als Erste pflegen die Offiziere der Kriegsschiffe in ihren Dampfpinassen einzutreffen, um die Schiffspost zu holen, gleichzeitig aber auch, um von den Passagieren Nachrichten über Krieg und Frieden und andere Ereignisse einzuziehen. Dann kommen Händler, Pflanzer, Regierungsbeamte und Missionare; jeder einzelne in diesem entlegenen Außenposten erwartet Briefe, Pakete, Frachten, Lebensmittel, selbst der Gouverneur erscheint, und bald herrscht auf dem Schiffe bewegtes Durcheinander. In der ersten Kajüte wird fröhlich gezecht, denn die Segnungen der Kultur, mit welcher Herbertshöhe bedacht ist, erstrecken sich noch nicht auf Eis; zwei Monate lang haben die Bewohner einen hier in den Tropen besonders gut mundenden

Digitized by Google

kühlen Trunk entbehrt, und die Stettin hat ihr Dortmunder und Münchener und Bremer Bier, dazu Champagner und Mosel, auf Eis liegen. Bald knallen die Pfropfen und klirren die Gläser, um den Tropendurst zu stillen; die Besucher sitzen im Kreise um die Schiffsoffiziere und Passagiere und lauschen den Erzählungen über die wichtigsten Ereignisse oder bestürmen sie mit Fragen: Ist die Flottenvorlage durchgegangen? Ist der Etat für die Kolonien bewilligt? Haben die Engländer von den Buren wieder Hiebe bekommen?

Der Kapitän aber steht in seiner Kajüte und verteilt Gaben an die Umstehenden wie der heilige Nikolaus. Der eine erwartet von Singapore seine Uhr, die er dorthin zur Reparatur geschickt hat, der zweite ein paar Brillen, der dritte irgend einen Schmuck oder einen Hut, einen photographischen Apparat oder ein Jagdgewehr. Der Obersteward hat in ähnlicher Weise seine Hände voll; da giebt es frisch bestellte Schuhe, neue Anzüge, bestellte Bücher, Arzneien und allerhand andere Dinge auszuteilen. Herbertshöhe ist eine neue Ansiedlung, aber nicht nach Art der jungen amerikanischen Goldgräberstädte oder Auswandererlager in den Prairien, sondern bewohnt von Beamten, Offizieren, Kaufleuten, Missionaren, Pflanzern, mit gewissen Ansprüchen, die aber nicht befriedigt werden können, denn die Gewerbe fehlen hier noch vollständig. Jedes der vielen Häuser drüben auf dem Festlande unter den Palmen ist ein Wohnsitz oder ein Geschäftsbureau. Es giebt noch keine Apotheke, Druckerei, Buch- oder Papierläden, keinen Schneider, Schuster, Optiker oder Schlosser. Die einzigen Handwerker, die bisher nach Herbertshöhe gekommen sind, und auch das nur als Angestellte der Regierung oder der Neuguinea-Gesellschaft, sind ein paar chinesische Zimmerleute. All die kleinen Bedürfnisse der Einwohner, wie sie das tägliche Leben mit sich bringt, müssen auswärts, vor allem in Singapore, der nächstgelegenen Großstadt, befriedigt werden, und die einzige Verbindung dahin bietet die Stettin. Unter solchen Umständen übernehmen die liebenswürdigen und gefälligen Offiziere dieses Dampfers in völlig selbstloser Weise allerhand kleine Besorgungen für die Einwohner, mit denen sie auch die besten Beziehungen unterhalten.

Derselbe formenlose, herzliche Verkehr herrscht auch unter den letzteren selbst. Das konnte ich schon auf dem Schiffe wahrnehmen und fand es auch während der folgenden Wochen meines Aufenthaltes an diesen Küsten bestätigt. Rang- und Standesunterschiede, wie sie in anderen Kolonien künstlich erhalten und aufgebauscht werden, fallen hier nicht auf, und es gewährt jedem Fremden gewiß aufrichtige Freude, die herzlichen Beziehungen und den fast freundschaftlichen Verkehr wahrzunehmen, die mit einigen Ausnahmen zwischen Beamten und Missionaren, Offizieren und Pflanzern herrschen. Den ersten Anstoß dazu mag wohl der gegenwärtige Gouverneur, Herr v. Bennigsen, der Sohn des ehemaligen Staatsministers und Oberpräsidenten, gegeben haben. Seiner Einfachheit, Liebenswürdigkeit und Herzlichkeit gegenüber konnten irgend welche Anwandlungen des Junker- und Patriziertums, wie sie unter manchen seiner Vorgänger herrschten, nicht aufkommen. In keiner der vielen Kolonien, die ich im Laufe meiner Reisejahre kennen gelernt habe, fand ich einen ähnlichen Geist, ein ähnliches gemeinsames Streben, ein solches Hand-in-Hand-arbeiten wie hier, und man geht wohl nicht fehl, darin mit das

Digitized by Google

Geheimnis des Aufblühens dieser jungen Kolonie zu erblicken. Was giebt es in so mancher anderen Kolonie (man braucht sie gewiß nicht zu nennen) für Zwistigkeiten, für Klassengeist und gesellschaftlichen Hader, obschon nur eine Handvoll Menschen bei einander leben. Die Beamten suchen zu dominieren, ein Verwaltungszweig wirft dem andern Knüppel zwischen die Beine, die Offiziere halten sich abseits, Kaufleute und Pflanzer haben ihre eigenen Gesellschaften, die Missionare werden über die Schulter angesehen. Und wo so viel Streit und Gereiztheit herrscht, geht es nicht vorwärts. Die Hauptstadt des Bismarckarchipels kann gewiß als leuchtendes Vorbild gelten.

Hotels für Fremde waren bis 1900 noch nicht vorhanden. Es wurden wohl augenblicklich solche, und zwar zwei, gebaut, eins von der Neuguinea-Gesellschaft, das andere von einer Großfirma, doch ist ihr bisheriger Mangel wahrscheinlich von den hier eintreffenden Fremden noch nicht empfunden worden. Die in der Südsee allgemein gepflegte Gastfreundschaft ist nicht mit Unrecht berühmt. Man führt offenes Haus, und wie der Nachbar, der zum Besuch kommt, ohne weitere Umstände zu Tische bleibt, so findet der gut eingeführte Fremde auch in den meisten Häusern für kürzere oder längere Zeit gastliche Unterkunft.

Ebensowenig wie Hotels, gab es bisher einen, in den Kolonien sonst selten fehlenden Klub, gewissermaßen als Mittelpunkt des geselligen Verkehrs. Die in den einzelnen Häusern herrschende Gastlichkeit macht ihn überflüssig, und ich glaube nicht, daß hier ein Klub jetzt und vielleicht noch auf mehrere Jahre hinaus Zuspruch fände. Skatpartien, Bierabende, Diners und kleine Tänzchen giebt es bald in diesem, bald in jenem Hause; dazu werden gemeinschaftliche Ausflüge, Picknicks, Segel- und Jagdpartien veranstaltet, deren Teilnehmer sich häufig ganz durch Zufall zusammenfinden.

Herbertshöhe ist aber nicht nur in Bezug auf das gesellschaftliche Leben ein merkwürdiger Ort, wenn man diesen Palmenwald mit vereinzelten Häusern darin überhaupt als Ort bezeichnen kann. Von dem Brückensteg der Regierung, an welchem die Mehrzahl der Boote anzulegen pflegt, führt eine kleine Treppe zur Hauptstraße empor, die sich mehrere Kilometer weit längs der Küste hinzieht. Es führt wohl noch ein anderer Weg zu ihr herauf, aber vor diesem steht eine Tafel mit den Worten: „Für Fußgänger verboten“. Sie ist die einzige Tafel dieser Art, überhaupt die einzige Aufschrift, welche ich in dem ganzen deutschen Schutzgebiet der Südsee gesehen habe. Daß dieses Verbot gerade in der Hauptstadt und noch dazu an einer Stelle steht, wo sie von jedem Ankömmling sofort gesehen wird, könnte die Vermutung aufkommen lassen, Herbertshöhe werde mit der Polizeiknute regiert. Aber viel eher ist das Gegenteil der Fall, und wer jemals den Vorzug gehabt hat, unter dem milden Regiment des Herrn v. Bennigsen und seines Justizministers Herrn Assessor Schnee zu leben, der weiß, daß diesen Herren nichts unangenehmer sein kann als Polizeimaßregeln. Ich habe schon in Singapore und Batavia von diesem Verbot gehört, und unsere lieben Freunde, die Engländer, wohl auch die Holländer, zogen daraus ihre nichts weniger als schmeichelhaften Schlüsse. Die Sache ist indessen sehr harmlos. Von der Landungsbrücke führt eine schmalspurige Eisenbahn für die Warenbeförderung nach den Magazinen der Neuguinea-Gesellschaft,

Digitized by Google

Fig. 1. Schematic diagram of the experimental setup.

neu ist. Es stand ursprünglich auf der Insel Kerawara der Lauenburggruppe und hat die ersten Zeiten der deutschen Besiedelung des Archipels miterlebt. Die Neuguinea-Gesellschaft ließ es von Kerawara hierher transportieren, und nun enthalten seine zwei kleinen Zimmerchen den ganzen Regierungsapparat nebst der Kasse, dem Postamte, Richteramte und den Archiven.

Im ersten Raume sitzt der Postbeamte Herr Warnecke, der gleichzeitig auch eine Menge Nebenämter versieht, ferner der Gouvernementssekretär Herr Steusloff, dessen mannigfache Obliegenheiten lebhaft an den Oberrichter in der Sullivanschen Operette Mikado erinnern. Herr Steusloff ist nämlich nicht nur Sekretär, sondern auch Kassenverwalter, Steuerverwalter, stellvertretender Richter, Gerichtsschreiber, Zolldirektor, Hafenmeister und Wegebaumeister in einer Person. Dieses „Mädchen für alles" sitzt mit dem Herrn Warnecke in einem Zimmer, die kaiserliche Kasse hinter sich, das Kolonialarchiv vor sich. An einem Nebentischchen stempelt der Polizeiwachtmeister die Briefe ab, welche in dem einzigen Briefkasten der Hauptstadt hinterlegt worden sind. In dem kleinen Nebenzimmerchen arbeiten der kaiserliche Gouverneur, Herr von Bennigsen, und der kaiserliche Richter des Schutzgebietes, Herr Assessor Schnee. Das ist der ganze Regierungsapparat für das eine Viertelmillion Quadratkilometer große Gebiet. Es erscheint kaum glaublich, kaum möglich, und doch werden die vielgewaltigen Regierungsgeschäfte so glatt und ruhig erledigt, als gäbe es hier nicht mehr zu thun als in dem Bureau eines deutschen Dorfschulzen. Amtsstunden giebt es nicht. Das Regierungshäuschen ist den ganzen Tag über offen, und ein oder der andere Herr ist immer zugegen. Es ist ganz interessant, ein Stündchen auf der Veranda zu verweilen und den Verwaltungsapparat in Thätigkeit zu sehen. Draußen, im Schatten einiger großblätteriger Brotfruchtbäume, wird eben Markt abgehalten. Hunderte von nackten Weibern, nur mit dem gebräuchlichen Lavalava, einem Lendenschurz aus Stoff oder Gras, bekleidet, Kinder an der welken Brust, kauern hier dicht bei einander und bieten allerhand Gemüse feil, die sie aus dem Inlande, vielleicht aus mehrstündiger Entfernung, herbeigeschleppt haben. Ihre Männer, die faulen Herren der Schöpfung, pflegen sich unter dem Flaggenmast vor dem Regierungshäuschen zu versammeln, schlafen, rauchen oder plaudern in der eigentümlichen Kanakensprache, die kein s, kein f und pf kennt. So heißt z. B. Josef Jotep. Ueberhaupt fehlen Bezeichnungen für die Produkte und Begriffe, welche unsere Kultur erst nach dem Archipel gebracht hat. Die Kanaken halfen sich, wie andere Naturvölker, indem sie das Wort „Sache" oder „Ding" nahmen und demselben die Verwendung des betreffenden Gegenstandes anfügten, z. B. heißen Augengläser ambombambombo, d. h. „Sache zum Sehen". Für viele Sachen fehlen kanakische Wörter gänzlich, da der Begriff fehlte, so z. B. für Gott, und dafür haben sie auf Veranlassung der Missionare das lateinische Deus angenommen. Ebenso fehlt ihnen der Name für „Herz" im figürlichen Sinne, und das wurde recht prosaischerweise durch das Wort parika, d. h. „das Innere des Bauches" ersetzt. So z. B. heißt „Ich liebe Gott von ganzem Herzen" auf kanakisch: „Jan mari Deo ma ra balagu parika." Die Männer sind ebenfalls nur mit einem Lavalava bekleidet, dafür sind ihre um die Stirn fallenden Schafslocken, sowie ihre Bärte durch Kalk gebleicht, die nackten Körper rot oder gelb bemalt,

Digitized by Google

Ibid., p. 1.

Ibid., p. 2.

Ibid., p. 3.

Ibid., p. 4.

Ibid., p. 5.

Ibid., p. 6.

Ibid., p. 7.

Ibid., p. 8.

Ibid., p. 9.

Ibid., p. 10.

Ibid., p. 11.

Ibid., p. 12.

Ibid., p. 13.

Ibid., p. 14.

Ibid., p. 15.

Ibid., p. 16.

Ibid., p. 17.

Ibid., p. 18.

Ibid., p. 19.

Ibid., p. 20.

Ibid., p. 21.

Ibid., p. 22.

Ibid., p. 23.

Ibid., p. 24.

Ibid., p. 25.

Ibid., p. 26.

Ibid., p. 27.

Ibid., p. 28.

Ibid., p. 29.

Ibid., p. 30.

Ibid., p. 31.

Ibid., p. 32.

Ibid., p. 33.

Ibid., p. 34.

Ibid., p. 35.

Ibid., p. 36.

Ibid., p. 37.

Ibid., p. 38.

Ibid., p. 39.

Ibid., p. 40.

Ibid., p. 41.

Ibid., p. 42.

Ibid., p. 43.

Ibid., p. 44.

Ibid., p. 45.

Ibid., p. 46.

Ibid., p. 47.

Ibid., p. 48.

Ibid., p. 49.

Ibid., p. 50.

Ibid., p. 51.

Ibid., p. 52.

Ibid., p. 53.

Ibid., p. 54.

Ibid., p. 55.

Ibid., p. 56.

Ibid., p. 57.

Ibid., p. 58.

Ibid., p. 59.

Ibid., p. 60.

Ibid., p. 61.

Ibid., p. 62.

Ibid., p. 63.

Ibid., p. 64.

Ibid., p. 65.

Ibid., p. 66.

Ibid., p. 67.

Ibid., p. 68.

Ibid., p. 69.

Ibid., p. 70.

Ibid., p. 71.

Ibid., p. 72.

Ibid., p. 73.

Ibid., p. 74.

Ibid., p. 75.

Ibid., p. 76.

Ibid., p. 77.

Ibid., p. 78.

Ibid., p. 79.

Ibid., p. 80.

Ibid., p. 81.

Ibid., p. 82.

Ibid., p. 83.

Ibid., p. 84.

Ibid., p. 85.

Ibid., p. 86.

Ibid., p. 87.

Ibid., p. 88.

Ibid., p. 89.

Ibid., p. 90.

Ibid., p. 91.

Ibid., p. 92.

Ibid., p. 93.

Ibid., p. 94.

Ibid., p. 95.

Ibid., p. 96.

Ibid., p. 97.

Ibid., p. 98.

Ibid., p. 99.

Ibid., p. 100.

Ibid., p. 101.

Ibid., p. 102.

Ibid., p. 103.

Ibid., p. 104.

Ibid., p. 105.

Ibid., p. 106.

Ibid., p. 107.

Ibid., p. 108.

Ibid., p. 109.

Ibid., p. 110.

Ibid., p. 111.

Ibid., p. 112.

Ibid., p. 113.

Ibid., p. 114.

Ibid., p. 115.

Ibid., p. 116.

Ibid., p. 117.

Ibid., p. 118.

Ibid., p. 119.

Ibid., p. 120.

Ibid., p. 121.

Ibid., p. 122.

Ibid., p. 123.

Ibid., p. 124.

Ibid., p. 125.

Ibid., p. 126.

Ibid., p. 127.

Ibid., p. 128.

Ibid., p. 129.

Ibid., p. 130.

Ibid., p. 131.

Ibid., p. 132.

Ibid., p. 133.

Ibid., p. 134.

Ibid., p. 135.

Ibid., p. 136.

Ibid., p. 137.

Ibid., p. 138.

Ibid., p. 139.

Ibid., p. 140.

Ibid., p. 141.

Ibid., p. 142.

Ibid., p. 143.

Ibid., p. 144.

Ibid., p. 145.

Ibid., p. 146.

Ibid., p. 147.

Ibid., p. 148.

Ibid., p. 149.

Ibid., p. 150.

Ibid., p. 151.

Ibid., p. 152.

Ibid., p. 153.

Ibid., p. 154.

Ibid., p. 155.

Ibid., p. 156.

Ibid., p. 157.

Ibid., p. 158.

Ibid., p. 159.

Ibid., p. 160.

Ibid., p. 161.

Ibid., p. 162.

Ibid., p. 163.

Ibid., p. 164.

Ibid., p. 165.

Ibid., p. 166.

Ibid., p. 167.

Ibid., p. 168.

Ibid., p. 169.

Ibid., p. 170.

Ibid., p. 171.

Ibid., p. 172.

Ibid., p. 173.

Ibid., p. 174.

Ibid., p. 175.

Ibid., p. 176.

Ibid., p. 177.

Ibid., p. 178.

Ibid., p. 179.

Ibid., p. 180.

Ibid., p. 181.

Ibid., p. 182.

Ibid., p. 183.

Ibid., p. 184.

Ibid., p. 185.

Ibid., p. 186.

Ibid., p. 187.

Ibid., p. 188.

Ibid., p. 189.

Ibid., p. 190.

Ibid., p. 191.

Ibid., p. 192.

Ibid., p. 193.

Ibid., p. 194.

Ibid., p. 195.

Ibid., p. 196.

Ibid., p. 197.

Ibid., p. 198.

Ibid., p. 199.

Ibid., p. 200.

Ibid., p. 201.

Ibid., p. 202.

Ibid., p. 203.

Ibid., p. 204.

Ibid., p. 205.

Ibid., p. 206.

Ibid., p. 207.

Ibid., p. 208.

Ibid., p. 209.

Ibid., p. 210.

Ibid., p. 211.

Ibid., p. 212.

Ibid., p. 213.

Ibid., p. 214.

Ibid., p. 215.

Ibid., p. 216.

Ibid., p. 217.

Ibid., p. 218.

Ibid., p. 219.

Ibid., p. 220.

Ibid., p. 221.

Ibid., p. 222.

Ibid., p. 223.

Ibid., p. 224.

Ibid., p. 225.

Ibid., p. 226.

Ibid., p. 227.

Ibid., p. 228.

Ibid., p. 229.

Ibid., p. 230.

Ibid., p. 231.

Ibid., p. 232.

Ibid., p. 233.

Ibid., p. 234.

Ibid., p. 235.

Ibid., p. 236.

Ibid., p. 237.

Ibid., p. 238.

Ibid., p. 239.

Ibid., p. 240.

Ibid., p. 241.

Ibid., p. 242.

Ibid., p. 243.

Ibid., p. 244.

Ibid., p. 245.

Ibid., p. 246.

Ibid., p. 247.

Ibid., p. 248.

Ibid., p. 249.

Ibid., p. 250.

Ibid., p. 251.

Ibid., p. 252.

Ibid., p. 253.

Ibid., p. 254.

Ibid., p. 255.

Ibid., p. 256.

Ibid., p. 257.

Ibid., p. 258.

Ibid., p. 259.

Ibid., p. 260.

Ibid., p. 261.

Ibid., p. 262.

Ibid., p. 263.

Ibid., p. 264.

Ibid., p. 265.

Ibid., p. 266.

Ibid., p. 267.

Ibid., p. 268.

Ibid., p. 269.

Ibid., p. 270.

Ibid., p. 271.

Ibid., p. 272.

Ibid., p. 273.

Ibid., p. 274.

Ibid., p. 275.

Ibid., p. 276.

Ibid., p. 277.

Ibid., p. 278.

Ibid., p. 279.

Ibid., p. 280.

Ibid., p. 281.

Ibid., p. 282.

Ibid., p. 283.

Ibid., p. 284.

Ibid., p. 285.

Ibid., p. 286.

Ibid., p. 287.

Ibid., p. 288.

Ibid., p. 289.

Ibid., p. 290.

Ibid., p. 291.

Ibid., p. 292.

Ibid., p. 293.

Ibid., p. 294.

Ibid., p. 295.

Ibid., p. 296.

Ibid., p. 297.

Ibid., p. 298.

Ibid., p. 299.

Ibid., p. 300.

Ibid., p. 301.

Ibid., p. 302.

Ibid., p. 303.

Ibid., p. 304.

Ibid., p. 305.

Ibid., p. 306.

Ibid., p. 307.

Ibid., p. 308.

Ibid., p. 309.

Ibid., p. 310.

Ibid., p. 311.

Ibid., p. 312.

Ibid., p. 313.

Ibid., p. 314.

Ibid., p. 315.

Ibid., p. 316.

Ibid., p. 317.

Ibid., p. 318.

Ibid., p. 319.

Ibid., p. 320.

Ibid., p. 321.

Ibid., p. 322.

Ibid., p. 323.

Ibid., p. 324.

Ibid., p. 325.

Ibid., p. 326.

Ibid., p. 327.

Ibid., p. 328.

Ibid., p. 329.

Ibid., p. 330.

Ibid., p. 331.

Ibid., p. 332.

Ibid., p. 333.

Ibid., p. 334.

Ibid., p. 335.

Ibid., p. 336.

Ibid., p. 337.

Ibid., p. 338.

Ibid., p. 339.

Ibid., p. 340.

Ibid., p. 341.

Ibid., p. 342.

Ibid., p. 343.

Ibid., p. 344.

Ibid., p. 345.

Ibid., p. 346.

Ibid., p. 347.

Ibid., p. 348.

Ibid., p. 349.

Ibid., p. 350.

Ibid., p. 351.

Ibid., p. 352.

Ibid., p. 353.

Ibid., p. 354.

Ibid., p. 355.

Ibid., p. 356.

Ibid., p. 357.

Ibid., p. 358.

Ibid., p. 359.

Ibid., p. 360.

Ibid., p. 361.

Ibid., p. 362.

Ibid., p. 363.

Ibid., p. 364.

Ibid., p. 365.

Ibid., p. 366.

Ibid., p. 367.

Ibid., p. 368.

Ibid., p. 369.

Ibid., p. 370.

Ibid., p. 371.

Ibid., p. 372.

Ibid., p. 373.

Ibid., p. 374.

Ibid., p. 375.

Ibid., p. 376.

Ibid., p. 377.

Ibid., p. 378.

Ibid., p. 379.

Ibid., p. 380.

Ibid., p. 381.

Ibid., p. 382.

Ibid., p. 383.

Ibid., p. 384.

Ibid., p. 385.

Ibid., p. 386.

Ibid., p. 387.

Ibid., p. 388.

Ibid., p. 389.

Ibid., p. 390.

Ibid., p. 391.

Ibid., p. 392.

Ibid., p. 393.

Ibid., p. 394.

Ibid., p. 395.

Ibid., p. 396.

Ibid., p. 397.

Ibid., p. 398.

Ibid., p. 399.

Ibid., p. 400.

Ibid., p. 401.

Ibid., p. 402.

Ibid., p. 403.

Ibid., p. 404.

Ibid., p. 405.

Ibid., p. 406.

Ibid., p. 407.

Ibid., p. 408.

Ibid., p. 409.

Ibid., p. 410.

Ibid., p. 411.

Ibid., p. 412.

Ibid., p. 413.

Ibid., p. 414.

Ibid., p. 415.

Ibid., p. 416.

Ibid., p. 417.

Ibid., p. 418.

Ibid., p. 419.

Ibid., p. 420.

Ibid., p. 421.

Ibid., p. 422.

Ibid., p. 423.

Ibid., p. 424.

Ibid., p. 425.

Ibid., p. 426.

Ibid., p. 427.

Ibid., p. 428.

Ibid., p. 429.

Ibid., p. 430.

Ibid., p. 431.

Ibid., p. 432.

Ibid., p. 433.

Ibid., p. 434.

Ibid., p. 435.

Ibid., p. 436.

Ibid., p. 437.

Ibid., p. 438.

Ibid., p. 439.

Ibid., p. 440.

Ibid., p. 441.

Ibid., p. 442.

Ibid., p. 443.

Ibid., p. 444.

Ibid., p. 445.

Ibid., p. 446.

Ibid., p. 447.

Ibid., p. 448.

Ibid., p. 449.

Ibid., p. 450.

Ibid., p. 451.

Ibid., p. 452.

Ibid., p. 453.

Ibid., p. 454.

Ibid., p. 455.

Ibid., p. 456.

Ibid., p. 457.

Ibid., p. 458.

Ibid., p. 459.

Ibid., p. 460.

Ibid., p. 461.

Ibid., p. 462.

Ibid., p. 463.

Ibid., p. 464.

Ibid., p. 465.

Ibid., p. 466.

Ibid., p. 467.

Ibid., p. 468.

Ibid., p. 469.

Ibid., p. 470.

Ibid., p. 471.

Ibid., p. 472.

Ibid., p. 473.

Ibid., p. 474.

Ibid., p. 475.

Ibid., p. 476.

Ibid., p. 477.

Ibid., p. 478.

Ibid., p. 479.

Ibid., p. 480.

Ibid., p. 481.

Ibid., p. 482.

Ibid., p. 483.

Ibid., p. 484.

Ibid., p. 485.

Ibid., p. 486.

Ibid., p. 487.

Ibid., p. 488.

Ibid., p. 489.

Ibid., p. 490.

Ibid., p. 491.

Ibid., p. 492.

Ibid., p. 493.

Ibid., p. 494.

Ibid., p. 495.

Ibid., p. 496.

Ibid., p. 497.

Ibid., p. 498.

Ibid., p. 499.

Ibid., p. 500.

Ibid., p. 501.

Ibid., p. 502.

Ibid., p. 503.

Ibid., p. 504.

Ibid., p. 505.

Ibid., p. 506.

Ibid., p. 507.

Ibid., p. 508.

Ibid., p. 509.

Ibid., p. 510.

Ibid., p. 511.

Ibid., p. 512.

Ibid., p. 513.

Ibid., p. 514.

Ibid., p. 515.

Ibid., p. 516.

Ibid., p. 517.

Ibid., p. 518.

Ibid., p. 519.

Ibid., p. 520.

Ibid., p. 521.

Ibid., p. 522.

Ibid., p. 523.

Ibid., p. 524.

Ibid., p. 525.

Ibid., p. 526.

Ibid., p. 527.

Ibid., p. 528.

Ibid., p. 529.

Ibid., p. 530.

Ibid., p. 531.

Ibid., p. 532.

Ibid., p. 533.

Ibid., p. 534.

Ibid., p. 535.

Ibid., p. 536.

Ibid., p. 537.

Ibid., p. 538.

Ibid., p. 539.

Ibid., p. 540.

Ibid., p. 541.

Ibid., p. 542.

Ibid., p. 543.

Ibid., p. 544.

Ibid., p. 545.

Ibid., p. 546.

Ibid., p. 547.

Ibid., p. 548.

Ibid., p. 549.

Ibid., p. 550.

Ibid., p. 551.

Ibid., p. 552.

Ibid., p. 553.

Ibid., p. 554.

Ibid., p. 555.

Ibid., p. 556.

Ibid., p. 557.

Ibid., p. 558.

Ibid., p. 559.

Ibid., p. 560.

Ibid., p. 561.

Ibid., p. 562.

Ibid., p. 563.

Ibid., p. 564.

Ibid., p. 565.

Ibid., p. 566.

Ibid., p. 567.

Ibid., p. 568.

Ibid., p. 569.

Ibid., p. 570.

Ibid., p. 571.

Ibid., p. 572.

Ibid., p. 573.

Ibid., p. 574.

Ibid., p. 575.

Ibid., p. 576.

Ibid., p. 577.

Ibid., p. 578.

Ibid., p. 579.

Ibid., p. 580.

Ibid., p. 581.

Ibid., p. 582.

Ibid., p. 583.

Ibid., p. 584.

Ibid., p. 585.

Ibid., p. 586.

Ibid., p. 587.

Ibid., p. 588.

Ibid., p. 589.

Ibid., p. 590.

Ibid., p. 591.

Ibid., p. 592.

Ibid., p. 593.

Ibid., p. 594.

Ibid., p. 595.

Ibid., p. 596.

Ibid., p. 597.

Ibid., p. 598.

Ibid., p. 599.

Ibid., p. 600.

Ibid., p. 601.

Ibid., p. 602.

Ibid., p. 603.

Ibid., p. 604.

Ibid., p. 605.

Ibid., p. 606.

Ibid., p. 607.

Ibid., p. 608.

Ibid., p. 609.

Ibid., p. 610.

Ibid., p. 611.

Ibid., p. 612.

Ibid., p. 613.

Ibid., p. 614.

Ibid., p. 615.

Ibid., p. 616.

Ibid., p. 617.

Ibid., p. 618.

Ibid., p. 619.

Ibid., p. 620.

Ibid., p. 621.

Ibid., p. 622.

Ibid., p. 623.

Ibid., p. 624.

Ibid., p. 625.

Ibid., p. 626.

Ibid., p. 627.

Ibid., p. 628.

Ibid., p. 629.

Ibid., p. 630.

Ibid., p. 631.

Ibid., p. 632.

Ibid., p. 633.

Ibid., p. 634.

Ibid., p. 635.

Ibid., p. 636.

Ibid., p. 637.

Ibid., p. 638.

Ibid., p. 639.

Ibid., p. 640.

Ibid., p. 641.

Ibid., p. 642.

Ibid., p. 643.

Ibid., p. 644.

Ibid., p. 645.

Ibid., p. 646.

Ibid., p. 647.

Ibid., p. 648.

Ibid., p. 649.

Ibid., p. 650.

Ibid., p. 651.

Ibid., p. 652.

Ibid., p. 653.

Ibid., p. 654.

Ibid., p. 655.

Ibid., p. 656.

Ibid., p. 657.

Ibid., p. 658.

Ibid., p. 659.

Ibid., p. 660.

Ibid., p. 661.

Ibid., p. 662.

Ibid., p. 663.

Ibid., p. 664.

Ibid., p. 665.

Ibid., p. 666.

Ibid., p. 667.

Ibid., p. 668.

Ibid., p. 669.

Ibid., p. 670.

Ibid., p. 671.

Ibid., p. 672.

Ibid., p. 673.

Ibid., p. 674.

Ibid., p. 675.

Ibid., p. 676.

Ibid., p. 677.

Ibid., p. 678.

Ibid., p. 679.

Ibid., p. 680.

Ibid., p. 681.

Ibid., p. 682.

Ibid., p. 683.

Ibid., p. 684.

Ibid., p. 685.

Ibid., p. 686.

Ibid., p. 687.

Ibid., p. 688.

Ibid., p. 689.

Ibid., p. 690.

Ibid., p. 691.

Ibid., p. 692.

Ibid., p. 693.

Ibid., p. 694.

Ibid., p. 695.

Ibid., p. 696.

Ibid., p. 697.

Ibid., p. 698.

Ibid., p. 699.

Ibid., p. 700.

Ibid., p. 701.

Ibid., p. 702.

Ibid., p. 703.

Ibid., p. 704.

Ibid., p. 705.

Ibid., p. 706.

Ibid., p. 707.

Ibid., p. 708.

Ibid., p. 709.

Ibid., p. 710.

Ibid., p. 711.

Ibid., p. 712.

Ibid., p. 713.

Ibid., p. 714.

Ibid., p. 715.

Ibid., p. 716.

Ibid., p. 717.

Ibid., p. 718.

Ibid., p. 719.

Ibid., p. 720.

Ibid., p. 721.

Ibid., p. 722.

Ibid., p. 723.

Ibid., p. 724.

Ibid., p. 725.

Ibid., p. 726.

Ibid., p. 727.

Ibid., p. 728.

Ibid., p. 729.

Ibid., p. 730.

Ibid., p. 731.

Ibid., p. 732.

Ibid., p. 733.

Ibid., p. 734.

Ibid., p. 735.

Ibid., p. 736.

Ibid., p. 737.

Ibid., p. 738.

Ibid., p. 739.

Ibid., p. 740.

Ibid., p. 741.

Ibid., p. 742.

Ibid., p. 743.

Ibid., p. 744.

Ibid., p. 745.

Ibid., p. 746.

Ibid., p. 747.

Ibid., p. 748.

Ibid., p. 749.

Ibid., p. 750.

Ibid., p. 751.

Ibid., p. 752.

Ibid., p. 753.

Ibid., p. 754.

Ibid., p. 755.

Ibid., p. 756.

Ibid., p. 757.

Ibid., p. 758.

Ibid., p. 759.

Ibid., p. 760.

Ibid., p. 761.

Ibid., p. 762.

Ibid., p. 763.

Ibid., p. 764.

Ibid., p. 765.

Ibid., p. 766.

Ibid., p. 767.

Ibid., p. 768.

Ibid., p. 769.

Ibid., p. 770.

Ibid., p. 771.

Ibid., p. 772.

Ibid., p. 773.

Ibid., p. 774.

Ibid., p. 775.

Ibid., p. 776.

Ibid., p. 777.

Ibid., p. 778.

Ibid., p. 779.

Ibid., p. 780.

Ibid., p. 781.

Ibid., p. 782.

Ibid., p. 783.

Ibid., p. 784.

Ibid., p. 785.

Ibid., p. 786.

Ibid., p. 787.

Ibid., p. 788.

Ibid., p. 789.

Ibid., p. 790.

Ibid., p. 791.

Ibid., p. 792.

Ibid., p. 793.

Ibid., p. 794.

Ibid., p. 795.

Ibid., p. 796.

Ibid., p. 797.

Ibid., p. 798.

Ibid., p. 799.

Ibid., p. 800.

Ibid., p. 801.

Ibid., p. 802.

Ibid., p. 803.

Ibid., p. 804.

Ibid., p. 805.

Ibid., p. 806.

Ibid., p. 807.

Ibid., p. 808.

Ibid., p. 809.

Ibid., p. 810.

Ibid., p. 811.

Ibid., p. 812.

Ibid., p. 813.

Ibid., p. 814.

Ibid., p. 815.

Ibid., p. 816.

Ibid., p. 817.

Ibid., p. 818.

Ibid., p. 819.

Ibid., p. 820.

Ibid., p. 821.

Ibid., p. 822.

Ibid., p. 823.

Ibid., p. 824.

Ibid., p. 825.

Ibid., p. 826.

Ibid., p. 827.

Ibid., p. 828.

Ibid., p. 829.

Ibid., p. 830.

Ibid., p. 831.

Ibid., p. 832.

Ibid., p. 833.

Ibid., p. 834.

Ibid., p. 835.

Ibid., p. 836.

Ibid., p. 837.

Ibid., p. 838.

Ibid., p. 839.

Ibid., p. 840.

Ibid., p. 841.

Ibid., p. 842.

Ibid., p. 843.

Ibid., p. 844.

Ibid., p. 845.

Ibid., p. 846.

Ibid., p. 847.

Ibid., p. 848.

Ibid., p. 849.

Ibid., p. 850.

Ibid., p. 851.

Ibid., p. 852.

Ibid., p. 853.

Ibid., p. 854.

Ibid., p. 855.

Ibid., p. 856.

Ibid., p. 857.

Ibid., p. 858.

Ibid., p. 859.

Ibid., p. 860.

Ibid., p. 861.

Ibid., p. 862.

Ibid., p. 863.

Ibid., p. 864.

Ibid., p. 865.

Ibid., p. 866.

Ibid., p. 867.

Ibid., p. 868.

Ibid., p. 869.

Ibid., p. 870.

Ibid., p. 871.

Ibid., p. 872.

Ibid., p. 873.

Ibid., p. 874.

Ibid., p. 875.

Ibid., p. 876.

Ibid., p. 877.

Ibid., p. 878.

Ibid., p. 879.

Ibid., p. 880.

Ibid., p. 881.

Ibid., p. 882.

Ibid., p. 883.

Ibid., p. 884.

Ibid., p. 885.

Ibid., p. 886.

Ibid., p. 887.

Ibid., p. 888.

Ibid., p. 889.

Ibid., p. 890.

Ibid., p. 891.

Ibid., p. 892.

Ibid., p. 893.

Ibid., p. 894.

Ibid., p. 895.

Ibid., p. 896.

Ibid., p. 897.

Ibid., p. 898.

Ibid., p. 899.

Ibid., p. 900.

Ibid., p. 901.

Ibid., p. 902.

Ibid., p. 903.

Ibid., p. 904.

Ibid., p. 905.

Ibid., p. 906.

Ibid., p. 907.

Ibid., p. 908.

Ibid., p. 909.

Ibid., p. 910.

Ibid., p. 911.

Ibid., p. 912.

Ibid., p. 913.

Ibid., p. 914.

Ibid., p. 915.

Ibid., p. 916.

Ibid., p. 917.

Ibid., p. 918.

Ibid., p. 919.

Ibid., p. 920.

Ibid., p. 921.

Ibid., p. 922.

Ibid., p. 923.

Ibid., p. 924.

Ibid., p. 925.

Ibid., p. 926.

Ibid., p. 927.

Ibid., p. 928.

Ibid., p. 929.

Ibid., p. 930.

Ibid., p. 931.

Ibid., p. 932.

Ibid., p. 933.

Ibid., p. 934.

Ibid., p. 935.

Ibid., p. 936.

Ibid., p. 937.

Ibid., p. 938.

Ibid., p. 939.

Ibid., p. 940.

Ibid., p. 941.

Ibid., p. 942.

Ibid., p. 943.

Ibid., p. 944.

Ibid., p. 945.

Ibid., p. 946.

Ibid., p. 947.

Ibid., p. 948.

Ibid., p. 949.

Ibid., p. 950.

Ibid., p. 951.

Ibid., p. 952.

Ibid., p. 953.

Ibid., p. 954.

Ibid., p. 955.

Ibid., p. 956.

Ibid., p. 957.

Ibid., p. 958.

Ibid., p. 959.

Ibid., p. 960.

Ibid., p. 961.

Ibid., p. 962.

Ibid., p. 963.

Ibid., p. 964.

Ibid., p. 965.

Ibid., p. 966.

Ibid., p. 967.

Ibid., p. 968.

Ibid., p. 969.

Ibid., p. 970.

Ibid., p. 971.

Ibid., p. 972.

Ibid., p. 973.

Ibid., p. 974.

Ibid., p. 975.

Ibid., p. 976.

Ibid., p. 977.

Ibid., p. 978.

Ibid., p. 979.

Ibid., p. 980.

Ibid., p. 981.

Ibid., p. 982.

Ibid., p. 983.

Ibid., p. 984.

Ibid., p. 985.

Ibid., p. 986.

Ibid., p. 987.

Ibid., p. 988.

Ibid., p. 989.

Ibid., p. 990.

Ibid., p. 991.

Ibid., p. 992.

Ibid., p. 993.

Ibid., p. 994.

Ibid., p. 995.

Ibid., p. 996.

Ibid., p. 997.

Ibid., p. 998.

Ibid., p. 999.

Ibid., p. 1000.

wo die Unthaten vorgekommen sind. Bald werden ein paar Schwarze erschlagen und aufgefressen, bald eine Handelsstation ausgeraubt, ein Weißer angegriffen, oder gar ein Schiff eingenommen und geplündert. Dann pflegt der Gouverneur selbst die Expedition mitzumachen, wenn sie den nötigen Eindruck hervorbringen soll. Kommt es zum Gefecht, so ist er an der Spitze, um seine Polizeitruppe anzufeuern, und in so vollkommen wilden Gebieten, wie es Neumecklenburg oder die Admiralitätsinseln sind, muß er die Strapazen ebenso erdulden wie der letzte seiner Soldaten. Auf dem Hin- und Rückweg läßt er das Schiff noch in diesem oder jenem Hafen anlaufen, wo etwa Gefahr droht, oder er besucht die Kanakendörfer, um selbst den Werbekorporal zu spielen und Leute für die Schutztruppe zu rekrutieren. Wenn immer ich in das Regierungshäuschen kam, war einer der Herren „im Busch", d. h. auf einer Expedition, Herr Steusloff, um den Wegebau zu beaufsichtigen, der Richter, um unter den Kanaken Recht zu sprechen, der Gouverneur, um die verschiedensten, gewöhnlich anstrengendsten Aufgaben durchzuführen. Dann vertrat einer den anderen, und die Angelegenheiten wickelten sich glatter und schneller ab, als wenn ein Heer von Beamten in dem „House paper" säße. „House paper" ist ein von den Kanaken gebrauchter Ausdruck im Pidgen-Englisch, heißt aber nicht etwa „Hauspapier", sondern das Regierungshäuschen, wo viel Papier verbraucht wird, d. h. also „Amtshaus".

Dabei wird aber, wie man aus der vorstehenden Schilderung entnehmen kann, nur sehr wenig Papier verbraucht. In der Hauptstadt des Schutzgebietes wird viel mehr gehandelt als geschrieben, viel mehr Pulver und Blei als Tinte und Feder verbraucht. Wo solche Raub- und Mordgesellen zu regieren sind wie die Menschenfresser von Neupommern und Neumecklenburg, sind die Beamtenstellen wirklich keine Sinekuren, und es ist nur ein Glück, daß sie durch so ausgezeichnete Männer besetzt sind wie Herr von Bennigsen und sein Stab.

Es gewährt sicher das größte Interesse, die Wirkung wahrzunehmen, welche eine feste, zielbewußte, kräftige Regierung auf eine Kolonie wie der Bismarckarchipel schon binnen kurzer Zeit auszuüben im stande war. Unter der zeitweiligen Leitung der Neuguinea-Gesellschaft lagen die Verhältnisse sehr im argen. Sie sorgte eben nur so weit für das Land, als es ihren eigenen Interessen förderlich war, baute Wege nur nach ihren Plantagen, ging gegen die feindseligen Kanaken nur dann vor, wenn die Gefahren gar zu drohend wurden, und ertränkte, wie man mir erzählte, alle anderen Bedürfnisse in einem Wust von Papieren und Akten, welche die Archive füllten, und von Plänen und Entwürfen, welche niemals zur Ausführung kamen. Ob diese Vorwürfe auf Thatsachen beruhen, kann ich natürlich nicht beurteilen.

So konnte es nicht weitergehen, und ich glaube, alle weißen Bewohner des Archipels segnen den Tag, welcher ihnen die Verwaltung durch das Reich brachte. Jetzt war man der Gerechtigkeit, der Sicherheit und vor allem des wirtschaftlichen Aufschwunges gewiß. Es geht jetzt vorwärts auf der ganzen Linie. In den früher so stillen, lauschigen Palmenwäldern widerhallt die Axt des Baumfällers, schallen die Schläge der Zimmerleute, und wohl ein Dutzend Bauten sind heute in der Ausführung begriffen.

Nach dem allgemeinen Urteil der Ansiedeler des Archipels hätte man die Leitung desselben keinem geeigneteren Manne anvertrauen können als Herrn v. Bennigsen, der

Digitized by Google

sich zuerst in Ostafrika seine kolonialen Sporen verdient hat. Mit geübtem Auge erkannte er sofort, was der Kolonie am meisten notthut, und wendete alle ihm zur Verfügung stehenden Mittel darauf, mit Hintansetzung aller persönlichen Interessen. Gewiß hätte mancher andere Gouverneur zunächst daran gedacht, der Regierung ein größeres Haus, sich selbst eine bequemere Wohnung zu bauen. Herr v. Bennigsen hatte aber vor allem die Interessen der Pflanzer vor Augen, er schlichtete die Grenzstreitigkeiten, baute Wege, schaffte mit seinem schwachen Polizeikorps Ruhe im Lande, zog, wenn nötig, persönlich an der Spitze seiner Leute gegen die Kanaken, um sie zu strafen, bereiste die verschiedenen Inseln und besichtigte die zahlreichen Handelsstationen. Dieser Geist hat sich auch auf sein Beamtenpersonal übertragen, und ich habe nirgends eine Kolonie getroffen, wo seitens der Regierung so viel gearbeitet und dabei doch so wenig geschrieben wird.

Die Anfänge, ich möchte sagen das Grundlegen der kaiserlichen Verwaltung in einer so großen und vielgestaltigen Kolonie, wie der Bismarckarchipel, sind natürlich von der größten Wichtigkeit, und ich habe mir deshalb Mühe gegeben, das Vorgehen der Regierung näher kennen zu lernen. Rascher, als man es geglaubt, hat sie sich das Vertrauen aller Ansiedler erworben, und das mit den denkbar geringsten Mitteln.

Dank dieser zielbewußten Regierung wird sich, wie gesagt, Herbertshöhe in den nächsten zwei bis drei Jahren nach der Ansicht aller Pflanzer rascher entwickeln als bisher in zwei Jahrzehnten. Mit welchen Schwierigkeiten die Regierung der Kolonie zu kämpfen hat, kann man schon daraus entnehmen, daß das Schutzgebiet nicht nur den Bismarckarchipel und Neuguinea, sondern bis auf die jüngste Zeit auch die Karolinen-, Mariannen-, Marshall- und Palauinseln umfaßte, also Länder, die voneinander so weit entfernt liegen wie etwa Marokko von Rußland, und daß der Regierung nur ein einziges gebrechliches Dampffahrzeug zur Verfügung stand, mit dem man sich bei halbwegs ungünstigem Wetter kaum nach den nächsten Plantagen, geschweige denn in die offene See hinauswagen durfte. Dieser vorsintflutliche Dampfkahn heißt Ramee und schaukelt ziemlich zwecklos auf der Reede von Herbertshöhe, denn ihn auch nur für eine kleine Expedition zu benutzen, hieße geradezu Selbstmord begehen. Wohl ist seitens des Reiches endlich ein eigener Regierungsdampfer bewilligt worden, aber bis zu seinem Eintreffen muß sich der Gouverneur mit den kleinen Segelschiffen der Kaufleute behelfen, falls diese gerade nach den betreffenden Gegenden fahren, er muß sich Gefahren und Entbehrungen aussetzen, wie sie ein Regierungsbeamter kaum anderswo zu überstehen hat. Zeitweilig kommt ein Kriegsschiff, wie beispielsweise zur Zeit meiner Anwesenheit dort der Seeadler; aber derlei Besuche sind selten. Die Möwe ist wohl in diesen Gebieten für länger stationiert, doch hat sie die Küsten zu vermessen und darf ohne besondere Befehle überhaupt nicht fort, und der Seeadler hatte ebenso wie jedes andere Kriegsschiff ebenfalls bestimmte Aufgaben und stand keineswegs zur Verfügung des Gouverneurs. Sollen also auch nur die gröbsten Angriffe auf Schiffe oder weiße Händler und Reisende nicht jahrelang ungesühnt bleiben, wie seinerzeit die Ermordung des armen Ehlers, dann muß der Gouverneur sich als Passagier auf den kleinen

Digitized by Google

Die Kaserne dieser schwarzen Kanaken befindet sich hinter dem Papierhäuschen, d. h. dem Regierungsgebäude mitten in einer Palmenplantage. Vor der Kaserne breitet sich der Kasernenhof aus, welcher von einer besonderen Merkwürdigkeit, einem Denkmal weiser Fürsorge der Regierung für die Unterthanen geschmückt wird, der einzigen Straßenlaterne im Südseeschutzgebiet. Auf schwarz-weiß-rot gestrichenem Pfahl sitzt eine monumentale Glaslaterne, die aber ihren Zweck, den Menschen heimzuleuchten, selten erfüllt, weil die Cylinder der Petroleumlampe regelmäßig platzen. In den Regierungsmagazinen befinden sich noch eine Menge anderer Laternen, nur können sie nicht aufgestellt werden, weil alle Cylinder von der genannten einzigen Laterne aufgebraucht wurden und der Ersatz nur in Singapore oder Sydney beschafft werden kann. Sonst würde sich Herbertshöhe längst der Straßenbeleuchtung erfreuen. Man denke nur: Laternen in Neupommern! Uebrigens brennen zur Nachtzeit stets Lichter auf der Landungsbrücke und dem Signalmast, zur größten Verwunderung der Kanaken, die nicht begreifen können, warum diese Deutschen in der Nacht, wo doch alles finster ist, Lichter brennen lassen. Sie verwenden solche nur zum Fischfang. Allnächtlich kann man am Strande die schwarzen nackten Fischer wahrnehmen. Einer hält die Fackel aus Palmblättern, ein anderer den mehrzackigen Fischspeer. Kommen die neugierigen Fische herbeigeschwommen, um zu sehen, was es gäbe, flugs sind sie gespeert, und am nächsten Tage giebt es großes Kaikai, d. h. Essen bei den faulen Kanaken. Aber nur Männer nehmen daran teil. Die Frauen müssen arbeiten und darben.

Jeden Morgen ist auf dem Kasernenhofe großes Exerzieren. Der Kommandant der Polizeitruppe ist ein ehemaliger Seemann, der heute den Titel Polizeiwachtmeister führt, übrigens ein fleißiger, vielseitiger und zuverlässiger Mann, der seinen Posten zur größten Zufriedenheit des Gouverneurs versieht. Heute im Busch, um mit seinen Schwarzen die Menschenfresser abzufangen, morgen Steuermann auf dem Wasser, verwaltet er auch die Regierungsmagazine, besorgt im Notfall die Post und baut Wege. Seine Leute exerzieren so stramm wie pommersche Grenadiere, und kommt es zum Gefecht gegen ihre kannibalischen Landsleute, dann schießen sie vortrefflich und schlagen auch wacker drein, vorausgesetzt, daß der Gouverneur mit gutem Beispiel vorangeht.

Die Uniform ist den klimatischen Verhältnissen angepaßt und besteht aus ihrer braunen Haut, dann einer Soldatenmütze und einem Ledergürtel mit dem Reichsadler und der Umschrift: „Gott mit uns“. An diesem Gürtel steckt die Patronentasche. Sind die Leute in der Stadt, dann tragen sie um die Lenden einen fußbreiten, brennroten Baumwollstreifen, kommen sie aber in den Busch, dann wird auch dieses, bis zu den halben Schenkeln reichende Schürzchen aufgebunden.

Digitized by Google

Geselliges aus Neupommern.

Von der Kaserne, bei welcher noch einige andere Regierungsbauten stehen, führt ein Fahrweg durch die ausgedehnten schattigen Palmenplantagen der Neuguinea-Gesellschaft auf den Hügel, wo das Privathaus des Gouverneurs sich erhebt. Dieser Fahrweg, ebenso wie die anderen Wege und Straßen um Herbertshöhe, ist nicht etwa gepflastert, sondern mit Gras bewachsen, und man fährt darauf wie auf einem weichen grünen Teppich umher. Steinpflaster würde sich auf dem lockeren Boden bei anhaltendem Regenwetter doch nicht halten. Uebrigens sind alle diese Wege, auf Meilen in der Runde, vortrefflich gehalten, zu beiden Seiten eingehegt und bepflanzt, dazu auch schattig.

Das Gouverneurpalais zeichnet sich mehr durch seine schöne Lage, als durch architektonische Vorzüge aus. Es ist ein aus Holz gebautes Bungalow mit einer breiten schattigen Veranda ringsum, eingedeckt durch ein Wellblechdach. Aus Holz müssen die Häuser in Herbertshöhe gebaut werden wegen der häufigen, mitunter recht heftigen Erdbeben, deren ich selbst während drei Wochen mehrere erlebte. Die Wellblechdächer, obschon gegen die Wärme wenig Schutz gewährend, sind eingeführt, um das Regenwasser abfangen zu können, denn es mangelt an Flüssen und Brunnen, ein großer Nachteil dieses sonst so reich gesegneten Fleckchens Erde.

Die mit schönen orientalischen Teppichen geschmückte Veranda dient als Empfangssaal, der sich daranschließende große Raum als Arbeitskabinett und Speisesaal; dahinter liegt das Schlafzimmer des Gouverneurs und ein Gastzimmer. Wie bei allen Bungalows von Herbertshöhe, so schließen sich auch hier an das Haupthaus allerhand Nebengebäude, Bade- und Waschhaus, Küche, Wein- und Vorratskammern an, wo ein chinesischer Koch das Regiment führt und mit dem malaiischen Kammerdiener, den kanakischen Hausarbeitern und Wäschern energischer zu Werke geht als der Gouverneur mit seinen Polizisten. Der bezopfte Cooky, übrigens ein köstlicher Kerl, setzt seinen ganzen Stolz darein, die Gäste des „Master Gobanor" durch seine kulinarischen Genüsse glauben zu machen, sie befänden sich bei Dressel Unter den Linden; den Rest seiner Zeit verwendet er zum Besten des deutschen Schutzgebietes in der Südsee, indem er mit mütterlicher Sorgfalt die Enten, Gänse, Tauben seines big masters behütet und zur Vermehrung anregt. Geflügel gedieh nämlich bisher in Neupommern nicht sonderlich, und der Gouverneur importiert deshalb auf eigene Kosten alle Arten Federvieh aus den holländischen und englischen Kolonien, um damit so lange zu versuchen, bis er eine widerstandsfähige Rasse herausgefunden hat. Dank der Bemühung seines Cooky kräht und gackert und schnattert es auf seinem Hühnerhofe tagsüber schon recht gewaltig. Aber Cooky ist noch nicht zufrieden. Keines der nach Hunderten vorhandenen Eier darf von seinem big master zum Frühstück verzehrt werden, und wehe der Henne, die etwa einem Hahn nachlaufen sollte, ehe sie nicht das letzte Ei ausgebrütet hat. Cooky packt sie unsanft bei den Flügeln, setzt sie auf ihre Nachkommenschaft und klappt

Digitized by Google

Lorem ipsum dolor sit amet, consectetur adipiscing elit, sed do eiusmod tempor incididunt ut labore et dolore magna aliqua. Ut enim ad minim veniam, quis nostrud exercitation ullamco laboris nisi ut aliquip ex ea commodo consequat. Duis aute irure dolor in reprehenderit in voluptate velit esse cillum dolore eu fugiat nulla pariatur. Excepteur sint occaecat cupidatat non proident, sunt in culpa qui officia deserunt mollit anim id est laborum.

Sed ut perspiciatis unde omnis iste natus error sit voluptatem accusantium doloremque laudantium, totam rem aperiam, eaque ipsa quae ab illo inventore veritatis et quasi architecto beatae vitae dicta sunt explicabo. Nemo enim ipsam voluptatem quia voluptas sit aspernatur aut odit aut fugit, sed quia consequuntur magni dolores eos qui ratione voluptatem sequi nesciunt. Neque porro quisquam est, qui dolorem ipsum quia dolor sit amet, consectetur, adipisci velit, sed quia non numquam eius modi tempora incidunt ut labore et dolore magnam aliquam quaerat voluptatem.

Ut enim ad minima veniam, quis nostrum exercitationem ullam corporis suscipit laboriosam, nisi ut aliquid ex ea commodi consequatur? Quis autem vel eum iure reprehenderit qui in ea voluptate velit esse quam nihil molestiae consequatur, vel illum qui dolorem eum fugiat quo voluptas nulla pariatur? At vero eos et accusamus et iusto odio dignissimos ducimus qui blanditiis praesentium voluptatum deleniti atque corrupti quos dolores et quas molestias excepturi sint occaecati cupiditate non provident, similique sunt in culpa qui officia deserunt mollitia animi, id est laborum et dolorum fuga.

Et harum quidem rerum facilis est et expedita distinctio. Nam libero tempore, cum soluta nobis est eligendi optio cumque nihil impedit quo minus id quod maxime placeat facere possimus, omnis voluptas assumenda est, omnis dolor repellendus. Temporibus autem quibusdam et aut officiis debitis aut rerum necessitatibus saepe eveniet ut et voluptates repudiandae sint et molestiae non recusandae. Itaque earum rerum hic tenetur a sapiente delectus, ut aut reiciendis voluptatibus maiores alias consequatur aut perferendis doloribus asperiores repellat.

Hernsheim & Co. mit ihren Villen und Warenhäusern, während jenseits der Insel die ungemein malerischen Bienenkörbe, zwei mit Palmen bewachsene steile Felsen, aus der spiegelglatten Wasserfläche hoch emporsteigen. Die Gelände der Gazellenhalbinsel selbst sind auf viele Quadratkilometer nur mit Palmenpflanzungen bedeckt, und zwischen den schön geschwungenen Kronen gewahrt man die Wohnhäuser der Pflanzer: hier Ralun, der geradezu fürstliche Besitz von Queen Emma, einer samoanischen Halbblutdame, die jetzt mit einem Deutschen, Herrn Kolbe, vermählt ist, dann Raluana, wo die Schwester der genannten Dame mit ihren liebenswürdigen Töchtern das Kommando führt. Gegen Osten dehnen sich die unabsehbaren Kokos-, Baumwoll-, Kaffee- und Kakaoplantagen der Neuguinea-Gesellschaft aus, mit den an der Küste gelegenen Enklaven der katholischen Mission und des Händlers Mouton, der als Knabe im Gefolge seines Vaters mit der Expedition des Marquis de Rays hierherkam und nach dem Zusammensturz der letzteren selbständig einen Handel anfing. Durch Fleiß, Geschicklichkeit und Sparsamkeit hat er sich so weit emporgeschwungen, daß er als einer der angesehensten und wohlhabendsten Kaufleute und Pflanzer des Archipels gilt, während andere, die mit beträchtlichen Mitteln herauskamen, auf keinen grünen Zweig gelangten.

Wie man sieht, giebt es in Herbertshöhe keinen eigentlichen Ort oder städtischen Mittelpunkt. Die ganze Küste ist mit Plantagen und Handelsfaktoreien bedeckt, und nur in Kinnigunan, dem Sitz der katholischen Mission, sieht man eine Gruppe von etwa fünfzehn bis zwanzig Häusern beisammen, über welche die beiden Türme der hübschen großen Kirche emporragen. In dieser vom Bischof Couppé geleiteten Mission haben die fleißigen anspruchslosen Priester verschiedene Schulen gegründet, in welchen die Kanakenkinder nicht nur im christlichen Glauben, sondern auch in deutscher Sprache und Gesittung erzogen werden. Als ich diese Knaben- und Mädchenschulen unter der Leitung der drei hier thätigen Missionare, P. Dicks, Goutheraud und Meier, besuchte, war ich überrascht über die Fortschritte, welche die Kinder der Kannibalen schon nach kurzem Unterricht zu verzeichnen hatten. Sie lasen nicht nur kanakisch, sondern auch deutsch ganz fließend, verschiedene unter ihnen sprachen recht geläufig deutsch, und als ich die von ein paar ehrwürdigen alten Nonnen geleitete Mädchenschule betrat, sangen die kleinen Kanakenmädchen, etwa hundert an der Zahl, sehr hübsch die deutsche Kaiserhymne und ein paar andere deutsche Lieder. Diese katholischen Missionsschulen sind vorläufig die einzigen im Lande, und der Unterricht ist so gründlich, die Erziehung so streng, daß auch Weiße ihre Kinder hier zur Schule schicken, die natürlich von jener der Kanaken vollständig getrennt ist. Geht es so weiter, so dürften nach einem Jahrzehnt schon eine erhebliche Zahl von Kanaken, vielleicht an tausend, der deutschen Sprache mächtig sein und kräftig dazu beitragen, daß das unschöne hauptsächlich von englischen Wesleyanern eingeführte Pidgen-Englisch in dieser deutschen Kolonie endlich außer Kurs gesetzt wird.

Heute bedient man sich dessen in Herbertshöhe ziemlich allgemein, weil auch die Plantagen zum Teil in englisch-samoanischen Händen liegen und die Hunderte von männlichen und weiblichen Kanakenarbeitern zur Verbreitung des Pidgen-Englisch auf

Digitized by Google

der Gazellenhalbinsel ebensoviel betragen haben, wie die englischen Wesleyaner, die bereits seit einem Vierteljahrhundert hier thätig sind. Das Gouvernement ist nun daran, die Wesleyaner zu veranlassen, deutsche Missionare hierherzusenden und in den Schulen neben der Eingeborenensprache nur die deutsche zu lehren.

Herbertshöhe ist erst im Jahre 1899 nach der Ablösung der Hoheitsrechte der Neuguinea-Gesellschaft durch das Reich als Regierungssitz erwählt worden. In Berlin hielt man sich bei dieser Wahl zunächst vor Augen, daß kein Teil des Archipels so viele Pflanzungen und weiße Ansiedler aufzuweisen hat wie die Nordküste der Gazellenhalbinsel. Ueberdies liegt diese dem geographischen Mittelpunkt des Archipels möglichst nahe, so daß jedes Gebiet desselben mit ähnlicher Leichtigkeit, oder sagen wir, in Anbetracht der noch vollständig mangelnden Regierungsschiffe, mit ähnlicher Schwierigkeit zu erreichen ist. Aber auch in Bezug auf die landschaftliche Lage hätte man kein besseres Plätzchen wählen können. Alles ringsum ist Palmenwald. In unabsehbaren Reihen stehen hier die herrlichsten Kokospalmen mit schlanken Stämmen und mächtigen Kronen, deren lange, in wunderbar schönen Linien geschwungene Wedel ineinandergreifen und einen fast ununterbrochenen grünen Dom bilden. Die Stämme sind seine Pfeiler, die Bündel von großen Kokosnüssen an ihrer Spitze die Kapitäle. Stundenlang kann man hier nach verschiedenen Richtungen diesen Wald durchwandern, ohne sein Ende zu erreichen.

In diesem Walde, im Schatten von Palmen liegen die Wohnungen der Beamten und Pflanzer zerstreut; Straßen, Plätze, Kramladen giebt es noch keine; deshalb ist auch noch kein Staub und Straßenlärm vorhanden, und man wohnt so idyllisch wie Virgina auf ihrer Insel im Roman von Bernardin de Saint-Pierre. Wo die fremden Besucher von Herbertshöhe Unterkunft finden? Die sprichwortliche Gastfreundschaft der Südseebewohner hat Hotels bisher überflüssig gemacht. Alle Häuser stehen hier dem eingeführten Fremden offen, und die Wohnungsfrage wird nur dadurch eine schwierige, daß man in Verlegenheit kommt, welche der vielen Einladungen man annehmen soll.

Am meisten not thun Handwerker. Man bedenke nur, daß nicht nur in Herbertshöhe, sondern in dem ganzen Archipel von der Westspitze von Neuguinea bis zu der entferntesten Insel, St. Matthias, noch kein einziger Schuster, Schneider, Bäcker, Tischler, Schlosser zu finden ist. Jedes Kleidungsstück, das ausgebessert werden soll, jedes Paar Schuhe, jede Uhr oder jedes Schloß muß, wenn es die Eigentümer wünschen, gerade wie ich es bei Stephansort geschildert, mit dem alle zwei Monate einmal eintreffenden Postdampfer nach Singapore gesandt werden, und wenn alles gut geht, gelangen diese Gegenstände nach vier Monaten wieder in die Hände ihrer Eigentümer.

Vorderhand müssen sich also die hier ansässigen Weißen, vielleicht hundert an der Zahl, so gut wie möglich behelfen, aber das kleine Völkchen lebt dabei ganz vortrefflich. Große Toilettenansprüche werden hier nicht gemacht. Weiße Damen giebt es in Herbertshöhe noch keine, und die samoanisch-englischen Halbblutdamen, welche das zarte Geschlecht hier allein vertreten, finden Gefallen daran, den ganzen Tag über in ihren leichten, luftigen Schlafröcken zu bleiben. Bei den Männern giebt es keine andere Tracht als weißleinene Waschanzüge, die man in Singapore das Dutzend um fünfzig

Digitized by Google

bis sechzig Mark kaufen kann. Selbst bei den größten Festlichkeiten fällt es niemandem ein, anders als in Weiß zu erscheinen, eine Tracht, welche auch von den katholischen Missionaren angenommen wurde, wenn sie nicht kirchliche Funktionen zu verrichten haben. Ebenso werden vornehmlich nur weißleinene Halbschuhe getragen, dazu der Tropenhelm; die Damen tragen überhaupt keine Hüte, und damit fallen in diesem idealen Tropenlande alle Toilettenschwierigkeiten von selbst fort. Ich habe vorhin auch Uhren erwähnt, aber wozu Uhren, wenn die Zeit lange nicht den Wert hat wie bei uns, und wenn die Sonne mit ihrem Erscheinen und Verschwinden das ganze Jahr über die sechste Morgen- und sechste Abendstunde mit nie fehlender Pünktlichkeit anzeigt? Und Schlösser? Wozu Schlösser, wenn die Bungalows tags- und nachtsüber weit geöffnet bleiben?

Es scheint geradezu widersinnig, daß in einer von Menschenfressern und feindlichen Kanakenstämmen bewohnten Gegend keine Anfälle auf Weiße und keine Räubereien vorkommen sollen, und doch ist es so. Ich mochte zu irgend einer Tageszeit bei den Pflanzern Besuche machen, oder nach Mitternacht in meine Behausung heimkehren, die Hauseigentümer mochten gerade wochenlang verreist sein, ihre Häuser waren doch immer weit geöffnet, mit allen Nippsachen, Büchern, Toilettegegenständen an ihrem Platze, und niemandem fällt es hier ein, das Haus oder auch nur irgend ein Zimmer abzusperren. Während meines Aufenthaltes hier kam auch Geheimrat Koch zu meinem Gastgeber auf Besuch und hatte mit mir das Gastzimmer zu teilen. Das Haus liegt mitten im Palmenwalde außer Seh- und Hörweite von dem nächsten Hause; zwei Thüren führen unmittelbar aus der Plantage in unser Zimmer, die ich zur Nachtzeit aus alter Gewohnheit zu schließen pflegte. „Ach was", meinte Koch, „lassen Sie uns doch die Nacht über frische Luft schnappen und die Thüren offen lassen!" Sprach's, legte seine Uhr und Geldbörse offen auf den Tisch und verschwand unter dem Mückennetz seines Bettes.

Unter solchen Verhältnissen führen die Weißen hier ein ganz idyllisches Dasein. Ihre Häuser sind wohl in der Größe und Ausstattung verschieden, aber doch nach einem Leisten gebaut. In der Mitte eines mit Blumenbeeten und Zierpflanzen geschmückten Rasenplatzes erhebt sich auf meterhohen Holzpfeilern der einfache einstöckige Holzbau, auf allen Seiten von einer breiten Veranda umgeben, über welche das Well-blechdach hinwegragt. Das Innere ist in mehrere große Räume geteilt mit weit offenen Thüren, um dem Luftzug den größten Spielraum zu gestatten. Der nach dem Meere gewendete Raum (fast alle Häuser haben Aussicht auf das Meer) ist gewöhnlich das Empfangszimmer, daran schließt sich nach hinten das Speisezimmer, und nach den Seiten liegen die luftigen Schlafzimmer, mit harten Betten und Mückennetzen. Das Tropenklima macht unsere weichen Federbetten und Kopfkissen hier unmöglich.

An frischen Lebensmitteln fehlt es nicht; Früchte und Gemüse werden auf den eigenen Plantagen in Hülle und Fülle gezogen, dazu giebt es Hühner, Enten, Gänse, Schweine, und zeitweilig wird auch ein Rind geschlachtet, an welchem dann die verschiedenen Nachbarn sich beteiligen. Im ganzen genommen läßt es sich in Herbertshöhe recht gut leben; auch die wirtschaftlichen Verhältnisse sind recht günstig, so daß der Hauptort des Archipels sich gewiß in kurzer Zeit ansehnlich entwickeln wird.

Digitized by Google

Plantagenleben auf der Gazellenhalbinsel.

Die Haupteinkünfte der auf der Gazellenhalbinsel ansässigen Weißen stammen aus dem Ertrag der Kokosnußplantagen. Die hier etablierten Handelsfirmen, wie Forsayth & Co., Hernsheim & Co., Mouton, Neuguinea-Gesellschaft treiben daneben auch einen ausgebreiteten Handel mit den Eingeborenen im ganzen Archipel, bis zu den Admiralitätsinseln und den östlich von Neumecklenburg liegenden Eilanden. Ueberall dort sind weiße Händler ansässig, die teils selbst Plantagen besitzen, teils von den Eingeborenen ihres Bezirks die Naturerzeugnisse, vornehmlich Kopra, Perlmutterschalen und Seewalzen (ein bei den Chinesen als kräftebelebendes Mittel sehr beliebtes Sectier) eintauschen. Die Tauschwaren, hauptsächlich Tabak, Stoffe, Glasperlen, Eisenwerkzeuge, werden ihnen von dem Haupthause zu bestimmten Preisen geliefert.

Ungeachtet dieses ausgebreiteten Handels ist auch bei den genannten Firmen Kopra, das Erzeugnis der Kokosnußplantagen, die wichtigste Einnahmequelle. Die größten Plantagen dürften wohl die Firma Forsayth & Co. und die Neuguinea-Gesellschaft besitzen. Beide Firmen haben mehrere Quadratkilometer Land mit Kokospalmen bepflanzt. Der Besitz der Firma Forsayth (sie ist amerikanischen Ursprungs, heute aber eine deutsche zu nennen, denn einer ihrer Teilhaber, Herr P. Kolbe, ist Deutscher) umfaßt im ganzen dreißig Quadratkilometer, ein kleines Fürstentum für sich, aber die Plantagen der Neuguinea-Gesellschaft dürften den vorgenannten, wenn überhaupt, so doch nicht viel im Werte nachstehen. Glücklicherweise befindet sich die Leitung der Neuguinea-Gesellschaft hier in ausgezeichneten Händen. Der Administrator, Herr Geisler, ein geborener Sachse, hat sich seiner schwierigen Aufgabe schon seit Jahren mit vieler Sachkenntnis, unendlichem Fleiß und großer Ausdauer hingegeben, und wenn irgendwo in den ausgedehnten Ländereien der Gesellschaft, so werden sich zunächst hier entsprechende Einnahmen für das von der Gesellschaft in der Südsee verwendete Millionenkapital zeigen. Als souveräne Lenkerin der Geschicke der Südseeländer hat sich die Gesellschaft nicht bewährt, aber für dieses Fiasko wird sie in dem Ertrage ihrer gewaltigen Plantagen Tröstung finden können. Es war mir eine Freude, unter fachmännischer Leitung diese Plantagen zu besuchen und die einzelnen Tropenkulturen, die mir schon von Ost- und Westindien bekannt waren, auch hier kennen zu lernen. Vortreffliche Fahrwege durchziehen das ganze, viele Quadratkilometer große Gebiet, das von der Küste ausgehend bis weit ins Inland reicht. Nicht weniger als tausend Hektar sind hier mit Kokospalmen bepflanzt, die der Reife entgegengehen und zum Teil bereits Früchte zeitigen. Rechnet man den durchschnittlichen Ertrag eines Hektars auf hundertfünfzig Mark, so würden binnen wenigen Jahren die Einnahmen der Gesellschaft aus der Kokospflanzung von Herbertshöhe allein sich auf hundertfünfzigtausend Mark belaufen. Selten habe ich schönere und besser gepflegte Palmenpflanzungen gesehen. Die Bäume stehen in regelmäßigen Abständen voneinander, das Unkraut ist überall ausgejätet, und auf dem frischen, saftigen Gras im Schatten der Bäume weiden Pferde und das ganz vortrefflich aussehende Hornvieh. Nach langen Versuchen ist es geglückt, eine Mischung von australischem und hinterindischem Vieh zu

Digitized by Google

erzielen, die hier gut fortkommt. Augenblicklich beträgt der Bestand etwa hundertfünfzig Köpfe, darunter auch bengalische, javanische und siamesische Rinder, und es würde sich gewiß lohnen, hier eine Viehzucht in größerem Stile anzulegen. Um den Markt braucht man nicht bange zu sein. Zwischen den verschiedenen Palmenpflanzungen sind große Flächen Landes, nahezu dreihundertfünfzig Hektar, mit Baumwolle bepflanzt. Leider hat diesmal eine in Zwischenräumen von mehreren Jahren in ungeheuren Mengen wiederkehrende Raupenart in diesen schönen und wohlgepflegten Pflanzungen den größten Schaden angerichtet; dazu haben infolge anhaltenden Regens die Stauden zu sehr in die Blätter getrieben, doch war wenigstens eine einigermaßen gute Herbsternte zu erwarten. Die Baumwolle aus dem Schutzgebiet hat sich auf den europäischen Märkten einen so guten Namen erworben, daß es zu bedauern wäre, wenn die Leitung der Neuguinea-Gesellschaft in Berlin der einen Mißernte halber die ganze Baumwollkultur wegdekretieren würde, wie es in Neuguinea bereits wiederholt vorgekommen sein soll. Neben der Baumwollstaude kommt im Schutzgebiet auch der hinterindische Baumwollbaum, Kapok, vortrefflich fort, und seine Baumwolle findet als Kissenfüllung immer mehr Verwendung. Herr Geißler hat deshalb vor einigen Jahren fünfundfünfzig Hektar mit Kapok bepflanzt. Der Baum ist bekannt wegen seines unglaublich raschen Wachstums. Ich war aber dennoch überrascht, als ich diese Wälder mit den riesigen Bäumen erblickte, die schon aus der Ferne an ihrer eigentümlichen hellen Laubfarbe und ihren langen, geraden, immer wagrecht vom Stamm abstehenden Aesten erkennbar sind.

Als wir auf vortrefflichen, gut unterhaltenen Fahrwegen diese Palmen- und Kapokwälder durchfahren hatten und auf dem Hochplateau angekommen waren, das sich ohne nennenswerte Unterbrechung bis zum Varzinberg hinzieht, fand ich mehrere Hektar mit Kakao und Pfeffer, dann zwölf Hektar mit schönen Kaffeebäumen der Liberiagattung bepflanzt. Der Kaffee scheint ebenfalls vorzüglich zu gedeihen; zwischen dem großblätterigen, glänzend dunkelgrünen Laub glühten an den Stengeln die roten Kaffeekirschen in großen Mengen, und die Kaffeeproben, die ich in einem gastlichen Hause zu genießen Gelegenheit hatte, mundeten besser als mancher Kaffee in der Heimat. Auch hier war das in diesen Tropenländern mit besonderer Ueppigkeit wuchernde Unkraut sorgfältig gejätet, und Hunderte von Arbeitern sind täglich damit beschäftigt. Hier und dort an den Grenzen der Plantagen hat man einige Urwaldbäume von schier unglaublichen Maßen stehen lassen, und während sie einerseits die Schönheit des tropischen Landschaftsbildes heben, zeigen sie, welch gewaltige Arbeit es gekostet haben muß, ein kleines Fürstentum von derartigen Baumriesen und dem dazwischen wuchernden Dschungel zu befreien. Jenseits der Kakaoplantagen steht auf einigen Hektar der Urwald noch in seiner ganzen Ursprünglichkeit. Baumriesen von mehreren Metern Stammumfang erheben sich hier auf vierzig bis fünfzig Meter Höhe, fast erdrückt von üppig emporstrotzenden Schmarotzer- und Schlingpflanzen, die von Ast zu Ast sich schlingend, die einzelnen Bäume miteinander verketten. In den dichten Kronen schrieen zahlreiche Kakadus, und über die mit großer Mühe durch den Wald geschlagene Fahrstraße flogen zeitweilig die häßlichen, einer riesigen Fledermaus ähnelnden fliegenden Hunde.

Digitized by Google

Die meisten Arbeiter werden für einen Zeitraum von drei Jahren angeworben und erhalten monatlich Waren, zunächst Tabak, Lendenschurze, Koffer, billige Schmuckgegenstände u. dergl. im Wert von fünf bis acht Mark, doch giebt es schon einzelne unter ihnen, welche den Wert des Bargeldes kennen gelernt haben und sich in blinkenden Markstücken bezahlen lassen. Dazu erhalten sie freie Wohnung und Nahrung, zunächst Taro, Yam, Mais und Reis, die auf den eigenen Ländereien der Gesellschaft gezogen werden. Die Plantagen sind in große Bezirke eingeteilt, deren jeder von einem Weißen geleitet wird. Im ganzen beschäftigt die Gesellschaft hier zwanzig Weiße, durchweg Deutsche. Die Arbeiterhäuser sind lange Bambushütten mit einem mittleren Durchgang und Bambuspritschen an den Längswänden, auf welchen die Arbeiter ihre wenigen Habseligkeiten sowie Matten zum Schlafen aufbewahren. An den Enden sind aus Matten Verschläge hergestellt, in denen die Ehepaare wohnen.

Bei Tagesanbruch beginnt die Arbeit draußen in den Plantagen, und bei Sonnenuntergang kehren die Brigaden nach ihren Wohnungen zurück, um den Abend auf den weiten Rasenflächen rings um die Baracken herumzulungern, ihre kurzen Thonpfeifchen zu rauchen oder zu tanzen. Der Tanz ist ihr Hauptvergnügen. Sonntags oder wann immer sie Fleisch- oder Fischspeisen zum Kaikai (Mahlzeit) erhalten, ist großer Tanz. Dann schmücken sie ihr kurzes Kraushaar mit bunten Federn (sogar meinem armen Kakadu haben sie zu diesem Zweck den schönen gelben Schopf ausgerupft), Hals und Arme mit Blumen- und Grasbündeln, und die Hopserei geht los. Aus trockenen Palmenwedeln werden Fackeln gebunden, deren flackerndes rauchiges Licht das seltsame Bild beleuchtet. In der Mitte des Platzes schlagen ein paar Kanaken mit ihren Fäusten oder mit Bast umwundenen Schlägern in eigentümlichem Rhythmus auf große Holztrommeln; die grotesk geschmückten Weiber fassen einander bei den Händen oder um den Leib, und in Reihen zu vier oder sechs bewegen sie sich in anmutigem langsamen Tanzschritt um die Trommel, indem sie dazu mit ihren hellen klangvollen Stimmen Lieder singen. Zeitweilig fährt die Vortänzerin mit einem grellen Zischlaut dazwischen.

Haben die Frauen ihren Tanz beendigt, dann treten die Männer in Reihen auf, fassen einander bei den Händen und führen ähnliche Tanzfiguren unter Gesang und Jauchzen auf. Fast allnächtlich hörte ich von meiner hochgelegenen Wohnung den dumpfen Trommelschlag und den eigentümlichen Dingding der Arbeiter auf den verschiedenen Plantagen.

Wie bei der Neuguinea-Gesellschaft, so geht es auch auf den anderen Pflanzungen von Herbertshöhe zu, und wenn man diese lauschigen einsamen Palmenwälder durchwandert oder die Arbeiterwohnungen besucht, mit ihren dunkelhäutigen Schönen und kraftvoll gebauten Männern, die den Besucher mit dem gebräuchlichen Hei Hei begrüßen, dann würde man es wohl kaum für glaubhaft halten, daß vielleicht jeder dieser Leute schon Menschenfleisch gegessen hat und es für sein Leben gern wieder thäte, wenn der Richter und die Missionen nicht da wären, die Missionen, die auch hier trotz der Kürze ihres Bestehens schon unendlich viel beigetragen haben, um den Kanaken die wahren Segnungen der christlichen Kultur zu erweisen.

Digitized by Google

Am ersten Sonntagmorgen weckte mich ferner Glockenklang aus meinem Schlafe, und bald war ich auf dem Wege nach der Mission von Vunapope, wo die geistlichen Herren der Hiltruper Mission vom heiligen Herzen Jesu ihres Amtes walten. Aus der Ferne wiesen mir die über die Palmenkronen der Pflanzungen hoch aufragenden Türme der Kirche den Weg. Vunapope ist nämlich der Hauptsitz der Missionen für den Bismarckarchipel, mit dem hochwürdigen Bischof Couppé als Leiter, der zu meinem Bedauern gerade in Europa weilte. Nach viertelstündigem Marsch erreichte ich eine große, mit wohlgepflegten Blumenbeeten geschmückte Lichtung, die ringsum mit den Häusern der Mission, wohl zwanzig an der Zahl, umgeben ist. Es sind einfache Holzbauten mit Veranden und Wellblechdächern, nach Art der Pflanzerhäuser etwa anderthalb Meter über dem Erdboden erhoben.

Auf einem weiten Rasenplatze nahe dem steilabfallenden Meeresstrande erhebt sich die Kirche, gewiß das größte und stattlichste Gebäude im ganzen Schutzgebiete der Südsee. Erst vor kurzem fertiggestellt, zeigt der schöne Bau die Steinquadern noch in neuer Beschaffenheit, und ich war nur überrascht, wahrzunehmen, daß Msgr. Couppé, der eigentliche Schöpfer dieses Werkes, es gewagt hat, in Anbetracht der häufigen, mitunter sehr heftigen Erdbeben ein so geräumiges Gotteshaus, und vor allem so hohe Türme aus Stein aufführen zu lassen. Als ich aber vor der Kirche stand und die Einzelheiten näher in Augenschein nahm, bemerkte ich, daß die Quadern nur mit Pinsel und Farbe hergestellt sind, die Kirche aber ebenfalls aus dem allgemein üblichen Material, Holz und Wellblech, erbaut ist. Sonst läge sie heute, nach dem letzten großen Erdbeben, das alle Häuser heftig durchrüttelte und uns alle erschreckt das Freie suchen ließ, wohl in Trümmern.

Erhebende Orgelklänge und hundertstimmiger Gesang ertönten aus dem Innern. Ist schon der Anblick dieses Gotteshauses hier in der fernen Südsee, in der Heimat der Kannibalen, für den fremden Besucher ungemein anheimelnd, so waren diese lange entbehrten feierlichen Klänge von tiefer Wirkung. Ich fand die Kirche dicht gefüllt mit Andächtigen, der großen Mehrzahl nach die Knaben und Mädchen aus den Missionsschulen. Mit gefalteten Händen lagen sie auf den Knieen und sangen dieselben Gesänge, die wir alle in unserer Kindheit selbst gesungen haben, nur war der Text von den Missionaren in die Kanakensprache übertragen worden, damit die des Deutschen noch unkundigen Kleinen den Sinn der Worte verständen. Die Kinder trugen reinliche Kleidchen und hatten sich gewiß sorgfältig gewaschen; das konnte jeder Kirchenbesucher sofort an der Atmosphäre verspüren, die sonst bei so großen Ansammlungen von Kanaken keineswegs angenehm genannt werden kann.

Nach dem Gottesdienste stattete ich dem Provikar der Mission, P. Goutheraud, meinen Besuch ab, der mich in den einfachen Räumen der Residenz auf das liebenswürdigste empfing und mich auch den beiden anderen Priestern der Mission, P. Dicks und P. Meier, vorstellte. Ihnen verdanke ich sehr erfreuliche Nachrichten über die Fortschritte der Herz-Jesumission, die in ihren drei Vikariaten der Südsee, Neuguinea, Neupommern und den Gilbertinseln, fünfunddreißig Missionare und dreiundfünfzig Brüder zählt mit

Digitized by Google

einem Erzbischofe (Msgr. Navarre) und zwei Bischöfen. Das unter der Leitung des Bischofes Couppé stehende Apostolische Vikariat von Neupommern besitzt elf Stationen, auch ist demselben die Mission auf den Marshallinseln untergeordnet. Die Schwierigkeiten, mit denen die ersten Priester der Mission auf den Salomonsinseln und in Neuguinea zu kämpfen hatten, ihre Leiden unter den Händen der Wilden und die Krankheiten, denen so viele von ihnen zum Opfer fielen, sind wohl bekannt. Nach dem Bismarckarchipel kamen die Missionare zuerst gelegentlich der traurigen Expedition des französischen Marquis de Ray im Jahre 1879. Als diese Schwindelexpedition zusammenbrach, erbaten sich die Priester in Rom die Erlaubnis, unter den Wilden im Bismarckarchipel Missionen errichten zu dürfen; die Angelegenheit wurde jedoch erst nach einigen Jahren geregelt, so daß die Anfänge der Mission nicht viel weiter als 1885 zurückreichen. Heute zählt die Mission bereits 7000 Christen. Wenn man die schwierigen Anfänge in diesem entlegenen, von allem Verkehr abgeschnittenen Lande und die geringe Zahl der Missionare in den ersten Jahren in Betracht zieht, so ist das ein geradezu überraschender Erfolg. In den ersten Zeiten hatten sie nicht nur unter der Feindseligkeit der hier bereits ansässigen englischen Wesleyaner und der von ihnen aufgestachelten Eingeborenen zu leiden, sie hatten auch das vollständig unwegsame Land zu bereisen, um geeignete Plätze für ihre Thätigkeit zu wählen; sie hatten mit ihren eigenen Händen Wohnstätten, Kirchen, Schulen zu bauen, Pflanzungen für ihren Lebensunterhalt anzulegen, die Sprache der Eingeborenen zu lernen und sich allmählich die Zuneigung und Achtung der letzteren zu erringen.

In welch hohem Maße dies ihnen gelungen ist, zeigt der Erfolg, und diese Achtung wird ihnen nicht nur von den Eingeborenen, sondern auch von allen Weißen, ohne Ausnahme, entgegengebracht. Sie empfangen die Besuche des Gouverneurs und der Regierungsbeamten wie jene der Offiziere von den Kriegsschiffen, und ihr selbstloses, segensreiches Wirken zum Besten der Kolonie wird allseitig anerkannt. Die geringen ihnen zur Verfügung stehenden Mittel haben ihre Thätigkeit bisher auf die Gazellenhalbinsel und die ihr vorliegenden Inseln beschränkt, und es liegt auch in den Absichten des Bischofs, zunächst noch weitere Erfolge auf dem bisherigen Gebiete abzuwarten. Dann aber soll die Missionsthätigkeit auch auf Neumecklenburg und Neuhannover ausgedehnt werden. Ursprünglich war die Mission eine rein französische; seit der Bismarckarchipel jedoch deutsch geworden ist, wird die große Mehrzahl der Stationen von deutschen Missionaren verwaltet, wie denn auch die Erzbruderschaft vom heiligen Herzen bereits seit Jahren das bekannte große Missionshaus Hiltrup (Westfalen), dann ein zweites in Freilassing (Bayern) und ein drittes in Salzburg besitzt, in welchem deutsche Priester für ihren ernsten Beruf in der Südsee vorbereitet werden.

Der Einladung des Herrn Provikars Folge leistend, begab ich mich am folgenden Morgen abermals nach der Mission, um auch die Schulen derselben kennen zu lernen. Unmittelbar hinter dem Priesterhause erhebt sich das einfache Schulhaus für die schwarzen Knaben. Es ist freilich nur ein einfaches Holzgebäude, mit dem man bei uns kaum auskommen könnte; aber die Mission mußte sich nach der leider recht kurzen Decke

Digitized by Google

ſtrecken. Wie die ſchöne Kirche und jedes andere Haus der Miſſion, ſo wurde auch dieſes von den einfachen Brüdern, faſt durchweg Deutſche, erbaut, die durch unermüdlichen Fleiß und große Aufopferung das erſetzten, was der Miſſion an Mitteln gebrach.

Die Kinder, hundert Knaben und ebenſoviele Mädchen, werden nämlich auch auf Koſten der Miſſion ernährt und gekleidet. Nur dadurch, daß es dem umſichtigen und thätigen Biſchofe gelang, einige Grundſtücke zu erwerben, teilweiſe auch von Weißen zum Geſchenke zu bekommen, iſt es heute möglich, ſich mit dem Ertrag der mühſam geſchaffenen Pflanzungen wenigſtens über dem Waſſer zu erhalten. Auf wie lange, iſt die Frage, wenn nicht rechtzeitig von auswärts Hilfe kommt. Die kleinen Schwarzen erhoben ſich bei unſerem Eintritt von den Sitzen und benahmen ſich während unſeres Aufenthaltes in der Schule gerade ſo ſittſam und ruhig, wie unſere Kinder es thun (oder thun ſollten). Die Schreibhefte zeigten ſehr hübſche Schriften, und daß die ſchwarzen Kanaken mit der ſchwarzen Tinte ſchon umzugehen verſtehen, bewies die geringe Zahl von Tintenkleckſen. Mit dem Rechnen geht es bei den Schülern nicht ſo recht vorwärts, dafür ſingen ſie deutſche Lieder, daß es eine Freude iſt. Sobald die Ausbildung der Jungen hinreichend vorgeſchritten iſt, ſollen ſie in einer eigenen Handwerkerſchule in verſchiedenen Handwerken ausgebildet werden, und damit begegnet die Miſſion den allgemeinen Wünſchen der weißen Bevölkerung, vom Gouverneur abwärts. Es iſt keine kleine Aufgabe, den ſchwarzen Kindern der wilden Eingeborenen, reinen Struwwelpetern, ihre rohen Sitten und Unarten abzugewöhnen und ſie zu Reinlichkeit, Anſtand und zur Arbeit heranzuziehen. Daß es aber mit Geduld und Fleiß doch gelingt, beweiſen uns ihr Ausſehen und ihre Fortſchritte.

Figure 1.1 Portrait of Ramses II, Abu Simbel, Egypt. Photo by Jon Bodsworth. Courtesy of the British Museum.

großen Inseln keinerlei Regierungsvertretung gewesen, und galt es, Unruhen zwischen den Eingeborenen zu schlichten, Ueberfälle auf Stationen, Mordthaten zu bestrafen, dann mußte ein Beamter der Regierung von Herbertshöhe auf einem Kriegsschiffe nach der betreffenden Insel fahren, wenn gerade ein Kriegsschiff vorhanden war. Wenn! Aber wie selten ist dies der Fall, und mitunter muß mit der Erledigung solcher Angelegenheiten monatelang gewartet werden. Es verkehren wohl zwischen Herbertshöhe und den Hauptstationen auf Neumecklenburg ꝛc. zeitweilig kleine Segelschoner der Handelsfirmen, doch sind sie keineswegs eingerichtet, um die Beamten oder gar den Gouverneur des Archipels mit seiner Polizeimacht auf solche Strecken zu befördern. Andere Gelegenheiten zum Besuch dieser großen, hochinteressanten Inseln sind im Archipel nicht vorhanden; nicht einmal die kleinste Segeljacht kann dafür gemietet werden, und diese mangelnden Verkehrsgelegenheiten sind die Hauptursache, warum Neumecklenburg, Neuhannover und Bougainville bisher so unbekannt geblieben sind.

Ich hatte schon die Hoffnung aufgegeben, von Herbertshöhe nach Australien, Samoa oder sonst irgendwohin zu gelangen, und bereitete mich zur Rückreise nach Batavia auf dem Lloyddampfer Stettin vor, um von dort einen Dampfer zur Fahrt nach Australien zu benutzen, als ich in Erfahrung brachte, daß S. M. S. Seeadler, der eben von den Karolinen zurückgekehrt war, den Befehl erhalten hatte, baldthunlichst nach Samoa zu fahren. Vorher mußten jedoch verschiedene Häfen in Neumecklenburg und anderen Inseln angelaufen werden, um dem Gouverneur Gelegenheit zu geben, einige Strafexpeditionen auszuführen und administrative Angelegenheiten zu erledigen.

Die armen, wackern Seeratten! Eben war das Schiff von einer dreimonatlichen Rundreise durch die Karolinen eingetroffen, um die stark erschöpften Vorräte an Proviant, Wasser und Kohlen zu ergänzen und endlich einmal wieder langentbehrte Nachrichten von der Außenwelt zu erhalten, als es auch schon weiter mußte. Und dazwischen sollten auch noch Schießübungen abgehalten werden. In derselben Nacht noch wurden wir aus unseren Betten herausgedonnert, und als wir Passagiere der Stettin an Deck eilten, um zu sehen, was es gäbe, da sahen wir den Seeadler draußen vor der Nordspitze der Gazellenhalbinsel mit Hilfe des Scheinwerfers auf Scheiben schießen. Und da giebt es im Deutschen Reiche noch Leute, welche die Expeditionen der Kriegsschiffe für Spazierfahrten halten!

Am nächsten Morgen lag das Schiff wieder auf der Reede von Herbertshöhe vor Anker. Rasch entschlossen ließ ich mich nach dem Seeadler rudern, um dem Kommandanten, Kapitän Schack, mein Anliegen vorzutragen, und fünf Minuten später hatte ich von diesem auf allen Meeren erprobten Seemann und liebenswürdigen Kavalier die Erlaubnis, in Anbetracht der elenden Verkehrsverhältnisse die Fahrt mitmachen zu dürfen.

Langes Zögern giebt es auf den Kriegsschiffen nicht. Wenige Stunden, nachdem der Befehl zu der langen Seereise eingetroffen war, befand sich der Seeadler bereits in Matupi, der großen Handelsstation der Firma Hernsheim, um dort Proviant, Wasser und Kohlen einzunehmen, und zwei Tage später dampften wir aus Herbertshöhe.

Digitized by Google

Zunächst mußte eine kleine Handelsstation der Neuguinea-Gesellschaft an der Ostküste von Neupommern, namens Warangoi, angelaufen werden. Dort waren in den letzten Wochen von den eingeborenen Menschenfressern verschiedene Greuelthaten verübt worden, und noch kurz vor der Abfahrt des Seeadler hatte der Verwalter der Neuguinea-Gesellschaft gemeldet, daß einer seiner schwarzen Angestellten augenscheinlich zu demselben grauenhaften Zweck im Walde von den Kannibalen angefallen und durch einen Speerwurf schwer verwundet worden war. Es gelang ihm indessen, sich in die erwähnte Station zu flüchten, wo er unter dem Schutz des weißen Händlers vor den Kannibalen geborgen war. Der energische Gouverneur ließ sofort seine ganze verfügbare Polizeimannschaft nach der Handelsstation abgehen, begleitet von dem Verwalter der Neuguinea-Gesellschaft in Herbertshöhe, Herrn Geisler, und die Fahrt des Seeadler bot die Gelegenheit, diese Mannschaften, durchwegs stramme kohlschwarze Kanaken, direkt an den Ort dieser Schandthaten zu bringen, wo sie in mehreren Booten ausgeschifft wurden. Das Ergebnis dieser Expedition konnten wir erst nach unserer Rückkehr nach Herbertshöhe erfahren, da, wie bereits erwähnt, eine Postverbindung mit unserem nächsten Reiseziele nicht besteht. Die Polizeitruppe hat ihre Aufgabe thatsächlich in befriedigender Weise gelöst. Sie ist durchweg aus kräftigen jungen Leuten zusammengesetzt, die von den verschiedensten Inseln stammen und durch einen deutschen Wachtmeister einexerziert werden.

Mit erstaunlicher Raschheit lernen sie exerzieren und die Waffen handhaben, und kommt es zu den kleinen aber häufigen Kriegszügen gegen ihre Landsleute, dann gehen sie wie die Teufel darauf los und schießen ganz vortrefflich. Ja, sie sind hier, wo dichter, fast undurchdringlicher Urwald das ganze heiße Tropenland bedeckt, die einzig möglichen Soldaten. Wenn sie nur immer in der erforderlichen Anzahl zu haben wären! Aber das Rekrutieren ist mit nicht geringen Schwierigkeiten verbunden. Die jungen Leute möchten wohl recht gern, ich hätte beinahe gesagt den kaiserlichen Rock tragen, aber die älteren Dorfbewohner lassen sie nicht fort, und so kommt es, daß die Polizeitruppe noch niemals die etatsmäßige Zahl von hundert erreicht hat. Hundert Mann für ein Gebiet so groß wie Süddeutschland! Sie wohnen in Herbertshöhe in einer Kaserne mit ihren Frauen beisammen, erhalten ihre tägliche Nahrung und dazu Waren im Werte von fünf bis zehn Mark monatlich. Bargeld steht ihnen wohl zur Verfügung, aber sie ziehen es vor, sich in den Regierungswarenhäusern Tauschwaren zu dem betreffenden Betrage auszuwählen, da das gemünzte Geld unter den Eingeborenen noch nicht gangbar ist.

Es war hauptsächlich zum Zweck der Rekrutenanwerbung, daß der Gouverneur des Schutzgebietes, der sich mit an Bord des Seeadler befand, den Kommandanten ersuchte, die etwa achtzig Quadratkilometer große Sandwichinsel anzulaufen, welche südwestlich von der Nordspitze Neumecklenburgs liegt. Am Morgen des 5. Mai trafen wir vor den Korallenküsten der dichtbewaldeten, hügeligen Insel ein, die bisher von Weißen, wenn überhaupt, so doch nur äußerst selten besucht und nie beschrieben worden ist. Nirgends zeigte sich eine Landungsstelle oder irgend eine Ansiedelung der Eingeborenen,

Digitized by Google

welches die Leute in das dunkle Innere steigen. Um die Nässe möglichst abzuhalten, wählen sie sich für ihre kleinen Dörfer Erhöhungen und sandigen Boden. Das Feuer wird im Innern der Hütte nahe der Thüre angezündet, und der Rauch schwärzt nicht nur die Decke, er überzieht auch die dort aufbewahrten Harpunen, Ruder und Speerbündel mit einer dicken Rußkruste und schützt sie so vor Fäulnis. Die einzigen Einrichtungsstücke sind ein paar geflochtene Matten, ihre Gefäße sind Kokosnußschalen, ihre Gerätschaften und Werkzeuge fertigen sie aus Holz und Muschelstücken an.

Das ist die ganze Habe der armen Leute; ihre Nahrung besteht aus Kokosnüssen, Bananen, Sago, dazu aus den allgemein im Archipel gepflanzten Taro und Yam; sie speeren sich auch Fische und schlachten bei festlichen Gelegenheiten ein Schwein. Die Insel liefert ihnen ihre gesamten Lebensbedürfnisse. Würden sie Kokospalmen pflanzen, dann hätten sie innerhalb acht bis zehn Jahren reiche Kopraernten zur Verfügung, um mit den weißen Händlern an der gegenüberliegenden Küste Tauschhandel zu treiben. Aber sie sind dazu nicht unternehmend und fleißig genug, und deshalb leben sie heute noch beinahe in demselben Urzustande wie zur Zeit der Entdeckung der Insel.

Auffälligerweise konnten verschiedene Eingeborene Pidgen-Englisch recht gut verstehen; sie haben es wahrscheinlich auf den anderen Inseln gehört, wohin sie von weißen Werbern zu Plantagenarbeit angeworben wurden. Obschon sie demnach den Wert und Ertrag der Arbeit ganz gut kennen, sind sie doch zu faul, um diese Arbeit in ihrer Heimat fortzusetzen. Uns war es natürlich sehr willkommen, daß wir uns mit ihnen verständigen konnten. Sie begleiteten uns auch auf unserer Durchquerung der Insel in nordöstlicher Richtung und gaben uns allerhand Aufschlüsse. Auf halbem Wege stießen wir auf ein zweites Dorf mit etwa fünf Dutzend Einwohnern, und unter letzteren befand sich ein Kanake, der bereits einige Jahre in der Polizeitruppe in Herbertshöhe gedient hatte. Er war hocherfreut, wieder Europäer zu sehen, und warf sich sofort in besten Sonntagsstaat, ein paar alte weiße Beinkleider und seine schmierige Polizeimütze mit der dreifarbigen Kokarde. In seiner Hütte sah es ganz behaglich aus; er hatte neben der Fensteröffnung sogar ein Handspiegelchen hängen, und in einer Ecke stand ein verschließbarer Koffer, dessen Schlüssel vorn an seinem Gürtel baumelte.

Auf dem schmalen Eingeborenenpfade setzten wir im Gänsemarsch unsern Weg durch den dichten Urwald fort, der die ganze Insel bedeckt, über das etwa hundert Meter hohe Plateau, das ihre Mitte einnimmt, und dann hin zur Küste, wo wir auf ein drittes Dorf stießen. Die Bewohner kletterten auf unseren Wunsch flink die Kokospalmen empor, um einige Nüsse zu pflücken, mit deren Milch wir uns nach dem heißen Marsch erquickten. Während wir auf den Seeadler warteten, der nach Verabredung uns hier wieder aufnehmen sollte, brachten die Schwarzen willig ihre Speere, Halsbänder, Gerätschaften und anderes herbei, die sie gegen Stangen schwarzen amerikanischen Tabaks umtauschten. Ich hatte vor der Abreise in dem großen Laden der Neuguinea-Gesellschaft in Herbertshöhe eine Menge Tauschartikel erworben, Maultrommeln, Beile, Meißel, Knöpfe, bunte Lendentücher und ähnliches, aber die beliebteste, ja ich möchte sagen

Digitized by Google

einzige Tauschware ist hier doch Tabak. Für eine Stange von Spannenlänge und Fingerstärke im Wert von einigen Pfennigen gaben die Leute willig ein bis zwei geschnitzte und bemalte Speere her.

Mit solchen Schätzen beladen kehrten wir wieder auf das Kriegsschiff zurück, das nun den Kurs nach der Küste von Neumecklenburg nahm, um eine dort liegende kleine Händlerstation namens Lang zu besuchen, auf welche vor kurzem die Eingeborenen einen Angriff unternommen hatten. Auf dem Schiffe entdeckten wir erst, daß drei junge kräftige Burschen von der Sandwichinsel mitgekommen waren, um sich in die Polizeitruppe aufnehmen zu lassen. Der Gouverneur, Herr v. Bennigsen, hatte den weißen Polizeiwachtmeister beauftragt, Leute anzuwerben. Etwa sechs Kanaken hatten fest zugesagt, waren aber im letzten Augenblick ausgekniffen, wahrscheinlich auf Veranlassung der älteren Leute. Die drei vorerwähnten hatten abgelehnt. Als unser Ruderboot vom Strande abstoßen sollte, waren sie mit anderen Schwarzen ins Wasser gesprungen, um unser Boot flott zu machen, dann aber behend in das Boot selbst geklettert, und die Polizeitruppe hatte nun drei Rekruten mehr.

Handelsstationen in Neumecklenburg.

Von der Sandwichinsel nahm unser Schiff seinen Kurs gegen Nordwest, um die ziemlich zahlreichen Handelsstationen rings um die Nordspitze von Neumecklenburg zu besuchen. Der Handelsverkehr hat sich nämlich bisher nur im nördlichsten Teile Neumecklenburgs entwickelt, wo alle großen Handelsfirmen des Archipels ihre Faktoreien besitzen.

Die erste dieser letzteren, wo unser Kriegsschiff anlegte, war Lang, der Insel Sandwich schräg gegenüber. Dort war im Jahre 1894 ein weißer Händler von Eingeborenen ermordet und die Faktorei ausgeraubt worden, aber solange die Neuguinea-Gesellschaft hier das Scepter schwang, war bei den beschränkten Machtmitteln derselben eine Bestrafung der Kanaken schwer durchzuführen. Erst seit der Uebernahme der Hoheitsrechte durch das Reich konnte diese erfolgen, und thatsächlich kam einige Monate vor unserem Besuch der kaiserliche Richter Dr. Schnee mit der Polizeitruppe hierher, bestrafte eine Anzahl der Schuldigen, verurteilte die Dörfer außerdem zur Zahlung von fünfundzwanzig Sack Kopra und zur Ablieferung der Schießgewehre, die ihnen auf bisher unaufgeklärte Art in die Hände gespielt worden waren.

Die Lektion, welche die Eingeborenen für ihre Missethaten sowie für ihre häufigen Raubzüge auf die Sandwichinsel erhalten hatten, war so empfindlich gewesen, daß sie auch heute bei der Annäherung unseres Kriegsschiffes sofort das Hasenpanier ergriffen und sich im Urwald versteckten. Auf den die Station umgebenden Korallenfelsen standen einige Kundschafter, um unser Vorgehen zu beobachten und die tiefer im Busch hausenden

Digitized by Google

Flüchtlinge rechtzeitig zu benachrichtigen. Wir selbst fühlten uns keineswegs sicher und nahmen nicht nur Waffen, sondern eine Bedeckung von Polizisten mit scharfgeladenen Gewehren mit, um so mehr, als sich auf der Station niemand regte. Unsere Befürchtungen waren indessen grundlos, denn kaum hatte sich das Boot durch die Korallenriffe den Weg an den Strand gebahnt, als auch schon der Händler, Herr Schneider, ein Rheinländer, aus seinem Hause tretend uns bewillkommnete. Er hatte seit der Strafexpedition keine Schwierigkeiten mit den Eingeborenen mehr gehabt, ja sie hatten ihm sogar schon einige Säcke Kopra sowie zwei alte Gewehre abgeliefert, von welchen eines als das Gewehr des ermordeten Händlers erkannt wurde. Auch die anderen Gewehre würden nunmehr, so meinte er, bald abgeliefert werden, denn das Erscheinen des großen Kriegsschiffes hätte ihnen einen heillosen Schrecken eingeflößt.

Wer diese Gewehre in ihre Hände gespielt hatte? Wer die Munition? Wohl hieß es vor kurzem, ein fremdes Schiff hätte sich an der Küste umhergetrieben, aber der ziemlich allgemein verbreitete Verdacht bezeichnete einen Händler, dem die Regierung wohl bald das Handwerk legen wird. Nichts ist gefährlicher und gewissenloser, als diesen heimtückischen, den Fremden feindlich gegenüberstehenden Eingeborenen Schießwaffen zu liefern, und die Regierung wird zur Verhinderung dieses Handels wohl die allerstrengsten Maßregeln ergreifen müssen.

Während der Gouverneur die Aussagen des Händlers zu Protokoll brachte, besahen wir uns die Station. Einen Steinwurf weit vom Meeresstrande erhebt sich inmitten eines kleinen umfriedeten Gärtchens das Haus des „Traders", auf Pfählen etwa anderthalb Meter über dem Erdboden stehend und aus leichten vertikalen Dielen erbaut, deren Zwischenräume den Luftzutritt gestatten. Das Dach, etwas über die Seitenwände erhöht, ist mit Wellblech gedeckt und überschattet auch die breite Veranda, welche das Haus auf allen Seiten umgiebt. Auf einer Holztreppe zu diesem emporsteigend, befindet man sich dem kleinen Wohnzimmer gegenüber, das gleichzeitig als Speisezimmer dient und mit allerhand Lanzen, Keulen und Holzschnitzereien der Eingeborenen geschmückt ist. Rechts daran schließt sich das Schlafzimmer mit einem einfachen Feldbett, in dessen Nähe ein paar Gewehre und Revolver bereit liegen, denn in einem Lande mit so heimtückischer Bevölkerung kann man nie wissen, was der nächste Augenblick mit sich bringt.

Hinter dem Wohnhause und mit diesem durch einen gedeckten Gang verbunden, liegen die Küchenräume und die leichten Wohnhäuser der eingeborenen Diener. Rings um diese Nebenbauten tummeln sich Gänse, Enten und Hühner mit ihrer jungen Brut. Glücklicherweise gedeihen diese Haustiere in den letzten Jahren nach vielen Mißerfolgen im ganzen Archipel recht gut, und die Händler sind wenigstens, was Geflügel betrifft, nicht mehr auf Konserven angewiesen.

Auf der einen Seite des Gärtchens mit seinen stets blühenden Hibiscussträuchern und buntfarbigen Krotonpflanzen liegt das Warenhaus mit allerhand Tauschartikeln für die Eingeborenen, wenn sie mit ihren Perlmuscheln, Kopra- und Trepangsäcken nach der Station kommen. Die Muscheln werden unter Flugdächern aufgehäuft, die zu visitkartengroßen Stücken zerteilte Kopra der Kokosnüsse in leichten, luftigen Häusern zu

Digitized by Google

kleinen Bergen zusammengeworfen oder auf langen Gestellen zum Trocknen ausgebreitet und die von den Chinesen so gern gegessenen Seewalzen (Trepang) in einem Räucherhause nahebei geräuchert. Nahe dem Meeresstrande steht noch ein Flugdach mit den Segel- und Ruderbooten des Händlers.

Wie diese eine Station, so sind auch die Stationen auf Neupommern eingerichtet, und so zeigten sich mir auch die vielen anderen Stationen, die ich auf der Weiterreise durch den Archipel zu sehen bekam. Manche mögen wohl größer, anspruchsvoller und netter eingerichtet sein, andere sind dagegen wieder bescheidener; aber im ganzen ist die Einteilung und Anordnung der Gebäude dieselbe, denn überall sind auch die Produkte dieselben. Die Händler sind der Mehrzahl nach Deutsche, aber es giebt auch Engländer, Australier und Norweger unter ihnen. In den wenigsten Stationen wohnen zwei Weiße; gewöhnlich lebt der Händler allein auf dem Posten, der nur alle zwei oder drei Monate von den Segelschiffen oder kleinen Dampfern angelaufen wird. Dann nimmt der Händler seine Briefe und Zeitungen, neue Tauschwaren und Ergänzungen seiner Lebensmittelvorräte entgegen, liefert dafür die seit dem letzten Besuche eingegangenen Kopra-, Muschel- und Trepangschätze an das Schiff ab, und nach kurzem Aufenthalte zieht dieses weiter zur nächsten Station. Mitunter nimmt der Händler auch Speere, Keulen, Tanzmasken und sonstige ethnologische Gegenstände als Tauschwaren von den Eingeborenen an, um sie nach dem Hauptsitz seines Hauses in Herbertshöhe oder Matupi zu senden; aber es geschieht dies immer seltener, weil die wirklich guten alten Gegenstände dieser Art nur in wenigen Exemplaren mehr zu haben sind und die von den Eingeborenen für den Handel angefertigten keinen oder doch nur geringen Wert besitzen. In den Warenhäusern von Herbertshöhe und Matupi werden diese Ethnologica aufbewahrt, bis irgend ein Durchreisender einen Posten davon erwirbt oder irgend eine Museumsleitung schriftlich Bestellungen macht. Für Museen und öffentliche Sammlungen sind die Gegenstände aus der Südsee immer sehr begehrte und gut bezahlte Artikel. Die Kaufleute erhalten auch häufig Briefe, in welchen von Privaten und Museen um Schenkungen gebeten wird. Die Schreiber bedenken nicht, daß all diese wie gesagt immer seltener werdenden Gegenstände von den Kaufleuten selbst für teures Geld gekauft, lange aufbewahrt und schließlich verpackt und verschifft werden müssen, und sie dürfen sich deshalb nicht wundern, wenn ihre Briefe mitunter gar nicht beantwortet werden.

Nach etwa einstündigem Aufenthalt in Long setzte der Seeadler seine Reise fort. Der Händler drückte beim Abschiede dem Gouverneur und dem Schiffskommandanten seinen Dank für das Erscheinen des Schiffes aus. Nichts trägt so sehr zur Sicherung von Leben und Eigentum in diesen Handelsstationen bei als das zeitweilige Erscheinen eines Kriegsschiffes. Seit der Besitzergreifung des Archipels sind wohl schon achtzehn deutsche Kriegsschiffe hier gewesen; aber nur wenige haben die Rundreise durch den Archipel ausführen können, weil ihrer häufig größere und wichtigere Aufgaben harrten und der Regierung die erforderliche Zahl an Schiffen bisher nicht zur Verfügung stand. In Zukunft, nach der Vermehrung der Flotte, wird es wohl nicht mehr vorkommen, daß das einzige im Archipel stationierte Kriegsschiff, wie augenblicklich der Seeadler, nach

Digitized by Google

anderen Kolonien gesandt wird und die Regierung sowie die zweihundert im Archipel zerstreuten mitten unter den Eingeborenen wohnenden Weißen im Falle von Unruhen geradezu wehrlos sind. Wohl befindet sich noch ein zweites Kriegsschiff, die Möwe, im Archipel, aber dieses ist ausschließlich für die dringend notwendigen Vermessungsarbeiten bestimmt.

Daß diese Arbeiten in der That dringend notwendig sind, sahen wir schon auf unserer Weiterfahrt nach dem Nordende von Neumecklenburg. Dort liegt eine große Anzahl von Inseln, die nur zum Teile und auch noch unrichtig auf den Karten verzeichnet sind, so daß die Schiffer gewöhnlich diese Inselgruppen im weiten Bogen umfahren, um sich nicht der Gefahr auszusetzen, auf irgend einem der vielen tückischen Korallenriffe zu scheitern. So liegt beispielsweise zwischen der Nordwestspitze von Neumecklenburg und der ihr vorgelagerten großen Baudissininsel ein tiefer schiffbarer Meeresarm, die Albatroßstraße, welche die Fahrt nach der wichtigsten Handelsstation in diesen Gewässern, Nusa, erheblich abkürzt, doch ist sie noch nicht vermessen. Der Kommandant des Seeadler beschloß deshalb, mit seinem Schiffe den weiteren Weg zu nehmen, während die Dampfpinasse mit einem Offizier die Albatroßstraße durchfahren sollte, um die Möglichkeit der Durchfahrt für den Seeadler festzustellen. Behufs Anfertigung photographischer Aufnahmen erhielt ich die Erlaubnis mitzufahren und bekam so Gelegenheit, den unstreitig schönsten Teil des ganzen Bismarckarchipels zu sehen. In einem doppelten Knie windet sich die Albatroßstraße zwischen den zwei großen Inseln durch; die Ufer derselben fallen senkrecht auf fünfzehn bis fünfundzwanzig Meter Tiefe ab und sind mit der üppigsten Tropenvegetation bedeckt, die sich weit ins Land hineinzieht. Zwischen ausgebreiteten Mangroven mit ihrem vielgestaltigen Wurzellabyrinth erheben sich Pandanen, Callophyllum und ungeheure Kasuarineen, bis in die turmhohen Kronen hinauf mit den üppigsten Schlingpflanzen überwuchert, die sie zu ersticken drohen. Wilde Tauben, Kakadus und buntgefiederte Papageien flogen kreischend umher, und gleichzeitig sahen wir auch fliegende Hunde langsam durch die Lüfte ziehen. Hier und dort an den Ufern erheben sich Palmen- und Bananenhaine, sichere Anzeichen von Eingeborenendörfern, deren armselige Hütten wir auch beim Passieren wahrnahmen. Ueberall liefen die Einwohner verwundert am Ufer zusammen, ohne uns indessen ihre Speere nachzusenden, wie es zeitweilig bei Kauffahrteischiffen bis auf die letzte Zeit vorgekommen ist.

Nach etwa einstündiger Fahrt erreichten wir ein weites, von kleinen, bewaldeten Inseln umschlossenes Becken, über das sich in nördlicher Richtung die dunklen, ebenfalls bewaldeten Höhenzüge von Neuhannover erhoben, der drittgrößten Insel des Bismarckarchipels. Aber mehr als diese fesselten uns die verschiedenen Handelsstationen, die aus dem Waldesgrün der Insel hervorleuchteten, ganz im Westen die Station des Kaufmannes Ruge auf der geradezu paradiesischen Insel Nusaum, vor uns, auf der Insel Kabotteron, die beiden Stationen der deutschen Handels- und Plantagengesellschaft und der Neuguinea-Gesellschaft, rechts von uns die Insel Lissено mit einer zweiten Station der letztgenannten Gesellschaft; und als wir nach kurzen Besuchen weiter dampften, folgten auf der Nordspitze Neumecklenburgs die Stationen Bagail der Firma Forsaith,

Digitized by Google

Kabien der Firma Ruge, Nauan der Firma Hernsheim und endlich die Zwillingsinseln Nusalick und Nusa, auf welch letzterer sich die Hauptstation der letztgenannten Firma befindet. Also auf verhältnismäßig so kleinem Raume nicht weniger als acht deutsche Handelsstationen! Dazu kommen noch mehrere andere längs der Nordküste von Neumecklenburg sowie an der Küste von Neuhannover. Nirgends im ganzen Schutzgebiet der Südsee, mit der einzigen Ausnahme des Distriktes von Herbertshöhe auf der Gazellenhalbinsel, haben die Deutschen so festen Fuß gefaßt wie hier im Nusadistrikt, auf dem Inselabyrinth zwischen Neumecklenburg und Neuhannover, und hier ist inzwischen auch der Regierungssitz für Neumecklenburg eingerichtet worden.

Alle diese Handelsstationen mit ihren weißen Händlern, ihren malaiischen und chinesischen Unteragenten und ihrem umfangreichen Besitz waren bisher auf sich selbst angewiesen, denn der einzige Regierungssitz im Archipel, Herbertshöhe, war ihnen auf ihren kleinen Segelschiffen im besten Falle nur nach mehreren Tagereisen erreichbar. Hier, nahe dem Aequator, auf Hunderte von Kilometern nur von wilden Eingeborenen und Kannibalen umgeben, die nächste Telegraphenstation zwanzig Tagereisen, die nächsten Städte der Weißen, Brisbane, Sydney, Manila, dreißig Erdgrade weit entfert, hier sind die entlegensten Sitze des deutschen Handels, hier haust das von der Welt abgeschiedenste Häuflein Deutscher. Glücklicherweise ersetzt die Natur zum Teile das, was diese fernen Landsleute an Segnungen der Kultur entbehren müssen; ihre einfachen, aber behaglichen Häuschen liegen auf geradezu paradiesischen Inseln, inmitten herrlicher Palmenhaine; rings von dem blauen Meere umgeben, dessen Brandung sich an vielgestaltigen, bunten Korallenriffen bricht, sind sie kleine Könige auf ihren Eilanden und können dort nach Belieben schalten und walten; die Eingeborenen, die mit ihnen auf diesen Eilanden wohnen, je hundert oder zweihundert an der Zahl, sind gewissermaßen ihre Unterthanen und leben auch in achtungsvollem Frieden mit ihnen, verrichten für sie Feld- und Plantagenarbeiten, rudern ihre Boote, hüten ihr Vieh. Es steht in ihrer Macht, den Urwald stehen zu lassen, um dort auf Papageien oder Tauben zu jagen, oder an seiner Stelle ertragreiche Plantagen von Kokospalmen anzulegen, in deren Schatten auf dem üppigen Rasen selbstgezüchtete Kühe weiden; sie können die herrlichste Tropennatur aus vollen Zügen genießen, baden, fischen, rudern, schießen, sich vergnügen, wie sie wollen, es steht kein Polizeigesetz über ihnen, und wünschen sie Verkehr mit ihresgleichen, dann brauchen sie sich nur nach der einen oder anderen Station rudern zu lassen. So einsam und traurig das Los dieser Händler den in Städten des Heimatlandes Wohnenden auch dünken mag, es ist doch reizvoll und reich an Genüssen, wie sie nur die Freiheit bieten kann.

Das konnte ich deutlich erkennen, als ich der Reihe nach die einzelnen Stationen besuchte und mit deren Inhabern sprach. Da ist nichts von Unzufriedenheit wahrzunehmen; die Einsamkeit ruht keineswegs drückend auf ihnen, ja es geht mitunter recht toll und ausgelassen her, wenn die Nachbarn aus irgendeinem Anlaß zu einem Trinkgelage geladen werden. Das Eintreffen der Handelsschiffe der verschiedenen Firmen oder eines Kriegsdampfers wird gewöhnlich auf solche Art gefeiert, und im Bierdusel kommt es

Digitized by Google

zuweilen auch zu ernstlichen Reibereien. So auch gelegentlich unseres Besuches. Natürlich hatten die kleinen Könige nach Herzenslust gezecht, bis einzelne nicht mehr zurechnungsfähig waren, und als endlich ein Händler der Firma F. nach seinem Hause zurückkehrte, fand er dasselbe von einem anderen besetzt, der mit einem scharfgeladenen Gewehre herumknallte, die eingeborenen Diener des Eigentümers niederschießen wollte und sogar den letzteren selbst bedrohte. Es blieb ihm nichts übrig, als sich in Nacht und Nebel zum Seeadler rudern zu lassen, um den Gouverneur um Schutz zu bitten. Ein so eklatanter Hausfriedensbruch konnte nicht ungestraft bleiben. Der Polizeiwachtmeister wurde mit einer Anzahl Leuten an Land beordert, um das Haus zu stürmen und den Eindringling gefangen zu nehmen. Glücklicherweise ergab sich dieser aber freiwillig, und die Sache ist seither wohl glatt verlaufen.

Im großen und ganzen macht der Nusaarchipel mit seinen vielen Inseln einen sehr günstigen Eindruck, und ich glaube, daß sich hier ein für Plantagenkultur sehr günstiges Feld darbieten dürfte. Die Insel Nusa beispielsweise liefert, obschon sie nur hundert Hektar groß und keineswegs ganz mit Kokospalmen bepflanzt ist, jährlich fünfzig Tonnen Kopra im Werte von etwa zehntausend Mark und das dreißig Hektar große Nusalik fünfundzwanzig Tonnen im Werte von fünftausend Mark. Auf der gegenüberliegenden Station Nauan ist der Ertrag einschließlich der eingetauschten Kopra hundert Tonnen, auf Bagail fünfzig Tonnen jährlich. Dabei liegt aber die Kokosnußkultur in den ersten Anfängen, denn auf den Inseln wie auf dem Festlande giebt es noch viele Tausende von Hektaren des denkbar fruchtbarsten Bodens. Eingeborene Arbeiter dürften hier in ähnlicher Zahl vorhanden sein wie überall im Archipel. Auf jeder Insel fand ich kleine Dörfer, und auch in den Festlandsstationen waren zahlreiche Schwarze, mit denen die Händler auf recht vertraulichem Fuße leben. Jeder Händler hat seine Arbeiter und für die Besorgung seines Hauswesens eine Anzahl Mädchen, darunter recht hübsche Erscheinungen, die mit Stolz bunte Kleider und Kopftücher tragen, der Lohn für ihre Dienstleistungen. Auch hier werden die Waren mit Tauschartikeln bezahlt, und gemünztes Geld ist vollständig unbekannt. Dafür giebt es unter den Eingeborenen Neumecklenburgs und des Nusaarchipels ähnliches Muschelgeld wie die Dewarrastränge in Herbertshöhe, doch bestehen die einzelnen Glieder nicht aus ganzen Muscheln, sondern aus fünf Millimeter großen runden Scheibchen, die in Neuhannover aus einer gelben Muschel herausgeschnitten und an starke Fäden aufgereiht werden. Eine Elle dieses, Tapsoka genannten Geldes hat nicht weniger als fünf Mark Wert, und die Eingeborenen in Neumecklenburg legen ihre gesammelten Reichtümer in solchen Tapsokasträngen an. Eine andere minderwertige Art heißt Mieneling und wird an der Ostküste von Neumecklenburg aus weißen und schwarzen Muschelstücken angefertigt. Im ganzen genommen sind diese Geldsorten im Verkehr recht selten, so daß die Händler oft Mühe haben, auch nur einzelne Stränge zu erwerben. Merkwürdig ist es, daß die Kanaken für ein Schwein vier bis sechs Fäden Tapsoka, für ein junges Mädchen aber nur drei bis vier Fäden bezahlen.

Begleitet von einer großen Zahl ganz nackter Eingeborener marschierten wir von der Station Kabieng aus im Schatten großer Kasuarineen und Pandanusbäume die Küste

Digitized by Google

Fig. 1. Ceremonial Entrance to the Temple of Ramesses II at Abu Simbel. Photograph by Harry Burton, 1929. Courtesy of the Griffith Institute, Oxford.

unbekannten Gegenden keine Leuchttürme und keine vermessenen Zufahrten giebt, ja daß eine Menge von Inseln, Korallenbänken und Riffen auf den höchst mangelhaften Kartenskizzen noch gar nicht verzeichnet sind. Der Kommandant des Seeadler beschloß deshalb, einen geschützten Ankerplatz innerhalb des Neuhannover an der Nordostküste vorgelagerten Riffs aufzusuchen und die Fahrt erst nach Anbruch des folgenden Tages fortzusetzen. Während die Offiziere den Rest des Tages zu nautischen Aufnahmen benutzten, unternahmen die „Badegäste", d. h. wir Zivilisten, in Ruderbooten einen kleinen Jagdausflug nach den benachbarten Inseln. Zwischen den hohen Baumkronen und über den schmalen Meeresstraßen hatten wir nämlich große Mengen wilder Tauben gesehen, und in der That erwiesen sich diese kleinen Inselchen als der Aufenthaltsort unzähliger Tauben, die beim ersten Schusse in Schwärmen von Hunderten aufflogen. Nach kaum einer Stunde lagen über hundertundfünfzig der großen buntgefiederten Vögel in unseren Booten, so daß nicht nur wir, sondern auch die Schiffsmannschaft am folgenden Tage einen vortrefflichen Schmaus vorgesetzt bekamen. Einwohner schien nur die größere Insel Ungalik zu besitzen. Die Händler in Nusa und Neumecklenburg hatten uns vor diesen Leuten gewarnt, und als wir uns nach Ungalik rudern ließen, nahm der Gouverneur einige seiner schwarzen Polizisten mit scharfgeladenen Gewehren mit, ohne daß es indessen zu irgend einem Zusammenstoß kam. In ganz Neuhannover sind die Einwohner gerade so leidenschaftliche Menschenfresser wie auf den anderen Hauptinseln, doch ist die Gefahr für Weiße, aufgefressen zu werden, nicht groß.

Die Eingeborenen, welche wir auf der Insel Ungalik trafen, machten keineswegs den Eindruck, besonders blutdürstig zu sein, dennoch waren wir auf unserer Hut. Wenn sie uns so freundlich, ich möchte sagen unterwürfig, empfingen, so mag wohl unsere Zahl, sowie die Nähe des großen Kriegsschiffes der Grund gewesen sein. Willfährig gaben sie uns ihre schön geschnitzten und bemalten Speere, ihre mehrspitzigen Harpunen, Gefäße, Hausgerätschaften und anderes und nahmen dafür kleine Stangen des schwarzen amerikanischen Tabaks, Lendentücher für ihre Frauen, Messer und Glasperlen entgegen. Sie waren vollständig unbekleidet, trugen weder Lendenschurz noch Kämme, waren nicht tättowiert und hatten auch ihre kurzen Kraushaare nicht durch Kalk gebleicht, wie es ihre Nachbarn auf Neumecklenburg ziemlich allgemein zu thun pflegen. Ihre Frauen waren ebenfalls nahezu unbekleidet, trugen aber hohe Kappen aus Bananenblättern auf ihrem kurzen Kraushaar. Ihre Hütten sind aus rohen Baumästen hergestellt, über welche sie lange trockene Palmenwedel oder Attapblätter legen und mit Bast an die Aeste festbinden. Die Hütten liegen in Gruppen von drei oder vier mitten im Walde, ohne irgendwelchen freien Platz, und von Feldern oder Pflanzungen war keine Spur zu sehen. Selbst die Kokospalmen, in Neumecklenburg ein untrügliches Zeichen menschlicher Ansiedelungen, waren hier nur vereinzelt vorhanden. Nachdem wir durch Geschenke Freundschaft geschlossen hatten, ließen uns einzelne Kanaken in ihre Hütten treten. Das Innere wird nur durch die niedrige, teilweise durch rohes Geflecht verschlossene Thüröffnung erleuchtet. Auf dem nackten Erdboden liegen einige Matten, die Ruhestätten zur Nachtzeit, und in der Mitte der Hütte zeigen eine Anzahl gebleichter kleiner Steine,

Digitized by Google

mit weißer Holzaſche bedeckt, die Feuerplätze an. In einer Ecke liegen ein paar Matten, Kokosſchalen und Holzſtäbchen, welche den ganzen Hausrat zu bilden ſcheinen. Nahe der rauchgeſchwärzten Decke liegen über die Hüttenpfoſten gebreitet Ruder und Speere; die letzteren recht hübſch poliert und mit eingekratzten Ornamenten bedeckt. Jeder einzelne iſt für ſich mit Bananenblättern umwickelt, und gewöhnlich ſind ſechs oder acht Speere zu einem Bündel zuſammengebunden. Dieſe Speere ſind die einzigen Waffen der Leute von Neuhannover. Sie haben weder Schleudern noch Bogen und Pfeile, wie die Papuaner von Neuguinea, noch die kurzen Obſidianmeſſer wie die Bewohner der benachbarten Admiralitätsinſeln. Selbſt Fiſchnetze ſind ihnen anſcheinend unbekannt, denn wir fanden nichts davon in ihren Hütten oder im Waſſer. Sie ſpeeren die Fiſche mit ſechs- bis achtzackigen Harpunen.

In der Nähe einer Hütte am Strande lag eine friſch gefällte Sagopalme, deren Schnittfläche zeigte, welche Mühe das Fällen des großen Baumes den Leuten mittels ihrer Muſchelmeſſer und Muſchelbeile gekoſtet haben mochte. Der Baumſtamm war auch ſchon der Länge nach von ſeiner harten Rinde befreit worden, ſo daß das weiche Mark bloßlag. Ein Kanake ſchlug oder ſchabte dasſelbe mittels einer Art Haue ab, an deren armlangem Stiel ein ſpannenlanger Querarm mittels Baſt feſtgebunden war. An der Spitze des letzteren ſteckte das eigentliche Werkzeug, eine in dieſen Gegenden ziemlich häufige Konusmuſchel. Dieſe, etwa zehn Centimeter lang und an dem breiteren Ende von etwa vier Centimeter Durchmeſſer, war der Länge nach ſo weit abgeſchliffen worden, daß ihr Profil etwa halbkreisförmig war. Das untere Ende war überdies durch Schleifen geſchärft worden. Für das Ausnehmen des Sagomarkes reichen ſolche primitive Werkzeuge wohl aus, aber es iſt mir ein Rätſel, wie die Kanaken damit die hübſchen Holzſchnitzereien am Bug und Stern ihrer langen Kanoes herſtellen konnten, vor allem, wie es möglich war, dieſe ſelbſt, aus langen ausgehöhlten Baumſtämmen beſtehend, zu bearbeiten. Die Kanoes in Neuhannover haben gerade ſo wie alle anderen im Bismarckarchipel Ausleger zum Verhüten des Umkippens, aber keine Maſten und Segel. Die Spitze eines der vielen am Strande liegenden Kanoes war ſo hübſch mit geſchnitzten Krokodilen und anderen Figuren verziert, daß ich den Kanaken ein paar Meſſer dafür bot. Sie konnten ſich aber nicht entſchließen, das nur mit Baſt an das Kanoe befeſtigte Stück herzugeben. Als wir, ſchon im Boote ſitzend, von der Inſel abgeſtoßen waren, kam aber der Beſitzer des wertvollen Stückes mit dieſem in den Händen herangeſprungen, watete durch das lendentiefe Waſſer zu uns heran und gab es mir, im Tauſch dafür freudig die wohlfeilen Meſſer entgegennehmend. Das Stück iſt heute im Berliner Muſeum für Völkerkunde.

Es war mir auffällig, auf der ganzen Inſel, die etwa dreihundert Einwohner zählen mag, kein Grab zu finden. Der Grund liegt darin, daß die Inſelbewohner hier ihre Leichen verbrennen. Von europäiſchen Tauſchwaren irgendwelcher Art fand ich unter den Leuten nichts. Sie beſaßen weder Pfeifen, noch Meſſer, noch den geringſten Eiſennagel, ein Beweis dafür, daß die Einwohner mit den europäiſchen Händlern noch gar keine Beziehungen unterhalten.

Digitized by Google

Die einzige Handelsſtation in Neuhannover liegt an der Nordküſte der kleinen oben erwähnten Inſel Kung, und dieſe war unſer nächſtes Reiſeziel. Als wir nach kurzer Fahrt zwiſchen dieſer Inſel und Neuhannover vor Anker gingen, kam auch ſchon der Händler, ein Engländer, in ſeinem Boote zu uns, um uns zu ſich zu bitten. Die Station unterſcheidet ſich nur wenig von den anderen Stationen des Archipels: ein einfaches Holzhaus auf Pfählen, ein paar Holzſchuppen für die einzigen Landesprodukte: Kopra, Trepang und Muſcheln, und endlich die Wohnhäuſer für die eingeborenen Mädchen und die Stationsarbeiter. Schweine, Gänſe, Enten und Hühner tummelten ſich munter unter den Palmenhainen umher. Der Station gerade gegenüber ſahen wir die vier- bis fünfhundert Meter hohen Gipfel der an der Südſeite von Neuhannover liegenden Höhenzüge; die nördliche Hälfte dieſer großen Inſel iſt eine dicht bewaldete Ebene, die bis auf etwa einen Kilometer an Kung heranreicht. Der Händler iſt mit einem Boote auf dem hier mündenden Fluſſe bis an die Gebirge vorgedrungen, und in den ſiebziger Jahren wurden anläßlich der Forſchungsreiſe der „Gazelle“ verſchiedene Aufnahmen dort gemacht. Das Eindringen in das Innere der drei großen Inſeln des Archipels wird durch die dichten Wälder und das üppig wuchernde Geſtrüpp, das ſich dem Reiſenden wie eine Mauer entgegenſtellt, ungemein erſchwert und iſt vorderhand auch ziemlich zwecklos, denn die Hauptprodukte ſind vornehmlich nur an den Küſten erhältlich. Kopra wird in dem Gebiete der Handelsſtation Kung nur in einer Menge von etwa dreißig Tonnen jährlich erzeugt, dafür iſt der Trepangfang (Seewalzen) deſto ergiebiger und einträglicher, denn die Tonne Trepang wird in Singapore mit dreihundert bis vierhundert Mark, zuweilen auch noch viel teurer bezahlt. Perlmuttermuſcheln kommen hier wenig vor. Wertvoller als dieſe ſind zuweilen, je nach der in Europa herrſchenden Mode, die Greenſnailſchalen (Grünmuſchel), aus welchen Knöpfe gedrechſelt werden. Die Tonne dieſer hier viel vorkommenden Muſchel wird bis zu fünfhundert Mark bezahlt, alſo fünfzig Pfennig das Stück.

Von der Station aus beſuchten wir das auf der anderen Seite der Inſel gelegene einzige Kanakendorf, das nur ſiebzig bis achtzig Einwohner zählt. Etwa fünfzig ſtarben im vergangenen Jahre an Influenza, einer Krankheit, die alſo die Runde um die Welt gemacht und ſich ſogar dieſe entlegenſten aller Landgebiete erobert hat. Der Typus der Neuhannoveraner iſt von jenem der Bewohner Neumecklenburgs nur wenig verſchieden, auch in ihren Waffen, Gerätſchaften, Sitten und Nahrungsmitteln gleichen ſie dieſen. Im ganzen genommen iſt Neuhannover eine koloniale Erwerbung, die vielleicht in künftigen Jahrhunderten dem Deutſchen Reiche von erheblichem Werte ſein dürfte, heute aber einen ſolchen nicht beſitzt.

Es iſt möglich, daß Stationen auf anderen um Neuhannover liegenden Inſeln ähnlichen Erfolg haben könnten wie die Station Kung, oder Nakung, wie ſie auf den deutſchen Karten fälſchlich angegeben iſt, doch bedarf es dazu der Händler; aber Leute, die ſich nach ſo entlegenen, weltvergeſſenen Gegenden begeben wollen, um mit täglicher Lebensgefahr im beſten Falle einige tauſend Mark jährlich zu verdienen, muß man mit der Laterne ſuchen.

Digitized by Google

Neuhannover dürfte mit ſeinen zahlreichen vorgelagerten Inſeln, von denen die große Mehrzahl noch nicht einmal ihren beiläufigen Umriſſen nach bekannt ſind, einen Flächenraum von zwei- bis dreitauſend Quadratkilometer beſitzen, alſo ungefähr die Größe von Sachſen-Meiningen. Für den Naturforſcher dürfte ſich auf dieſen, noch nie von Weißen durchzogenen Inſeln ein ungemein reiches Feld darbieten, auch ſonſt wäre es von großem Intereſſe, mehr über dieſes verhältnismäßig umfangreiche Inſelgebiet zu erfahren, aber es fehlt eben heute noch jede Verbindung mit der Hauptſtadt des Archipels, Herbertshöhe, oder mit dem nur etwa hundert Kilometer entfernten neu eingerichteten Regierungsſitze auf Neumecklenburg. Eine regelmäßige, wenn auch nur monatliche Schiffsverbindung zwiſchen den drei großen Inſeln, auf welchen zuſammen doch ſchon über zweihundert Weiße wohnen, iſt ganz unerläßlich. Es würde dazu ein kleiner Dampfer von hundert Tonnen Gehalt genügen, und es wäre gewiß jetzt, ſo viele Jahre nach der Beſitzergreifung, an der Zeit, einen ſolchen Dampfer hier in Dienſt zu ſtellen. Iſt eine ſolche Verbindung mit der Außenwelt vorhanden, dann kommen auch Händler und Pflanzer, und deſto eher können dieſe fruchtbaren Schutzgebiete erforſcht und entwickelt werden. Früher oder ſpäter muß es doch geſchehen, und die Ausgaben für einen ſolchen Dampfer ſind ſo gering, daß wahrhaftig nicht länger gezögert werden ſollte, der Regierung dadurch zu Macht und Anſehen bei der eingeborenen Bevölkerung zu verhelfen, den vollſtändig ſchutzloſen Händlern Schutz zu geben und ihnen die Exiſtenz in dieſem entlegenſten und unbekannteſten aller deutſchen Schutzgebiete zu erleichtern. Dieſe Inſeln ſind die ſchlimmſten kolonialen Stiefkinder des Reiches. Sogar Miſſionen, die doch ſonſt in der Südſee überall, ſelbſt auf den Salomonsinſeln, errichtet ſind, giebt es hier noch nicht. Die Händler erhalten alle paar Monate durch die kleinen Segelſchiffe der Handelsfirmen ihre Briefe, und es dauert mitunter beinahe ein Jahr, ehe ſie die Antwort auf ein Schreiben aus Europa erhalten können.

Bis an die Nordſpitze von Neuhannover bewegten wir uns in Gewäſſern, die, wenn auch nur wenig bekannt, ſo doch von den Schonern der Handelsfirmen des Bismarckarchipels mehrmals im Jahre befahren werden. Darüber hinaus aber ſind ſeit der Entdeckung des Stillen Ozeans nur wenige Schiffe gekommen, denn dieſer Teil der Südſee zwiſchen dem Bismarckarchipel und den Karolinen liegt an keiner Verkehrsroute. Nordweſtlich von Neuhannover iſt nun auf den Karten in ganz willkürlichen Umriſſen eine große Inſel, St. Matthias, angegeben, welche nebſt einer zweiten kleineren, als Sturminſel (Squally Island) bezeichneten, als wahre terra incognita noch zum deutſchen Beſitz gehört. Der Entdecker von St. Matthias war Dampier, deſſen Namen man in Gewäſſern von Neuguinea wiederholt antrifft. Auf ſeiner Fahrt im Jahre 1700 erblickte er, vom nordweſtlichen Neuguinea kommend, am 24. Februar eine Inſel, die er nach den alten Karten der Entdeckungsreiſen Schoutens aus dem Jahre 1616 für die Fiſcherinſel (nordöſtlich von Neumecklenburg gelegen) hielt. Als er ſeinen Irrtum erkannte, gab er ihr den Namen des Kalenderheiligen St. Matthias. Vergeblich ſuchte er hier vor Anker zu gehen und fuhr nach der weiter öſtlich gelegenen Inſel, die er des gerade herrſchenden heftigen Windes wegen Sturminſel (Squally Island) nannte. St. Matthias

Digitized by Google

nicht geringerer Grauſamkeit bis zum Jahre 1881 amerikaniſche Menſchenjäger, um für die Zuckerplantagen von Hawai Arbeiter zu kapern. Unter der deutſchen Herrſchaft ſind derartige Menſchenjagden hier nicht mehr vorgekommen, aber die Erinnerung an die früheren Grauſamkeiten iſt unter den Eingeborenen doch noch zu rege, als daß ſie den Weißen beſondere Liebe entgegenbringen ſollten.

Die Inſel St. Matthias iſt auf den bisherigen Karten in einer Entfernung von etwa fünfundſiebzig Kilometer von Neuhannover angegeben, der Seeadler legte aber in gerader Richtung neunzig Kilometer zurück, ehe er St. Matthias erreichte. Auch dann noch war es nicht die Hauptinſel, ſondern eine der vielen kleineren auf den Karten nicht verzeichneten Inſeln, welche St. Matthias im Süden vorliegen und durch Waſſerſtraßen von ein bis drei Kilometer Breite voneinander getrennt ſind. Vor uns lag anſcheinend ein ganzer Archipel von dicht bewaldeten Eilanden, deren Höhenzüge kuliſſenartig hinter- und übereinander emporſteigen, um in dem etwa ſechshundert Meter hohen Gebirgsſtocke der Hauptinſel ihren Abſchluß zu finden.

In Anbetracht des vollſtändig unbekannten Fahrwaſſers fuhr der Seeadler nur ſehr langſam vorwärts und ging endlich in einer kilometerbreiten Meeresſtraße zwiſchen zwei größeren, dicht bewaldeten Inſeln vor Anker. Von Bord unſeres Schiffes konnten wir auf der ſüdlichen Inſel deutlich eine Anzahl dunkelbrauner, vollſtändig nackter Kanaken wahrnehmen, die, mit langen Speeren bewaffnet, aufgeregt zwiſchen dem Ufergeſtrüpp umherſprangen oder, hinter den Bäumen Deckung ſuchend, unſer Thun beobachteten. Bei der allen Händlern im Bismarckarchipel wohlbekannten feindſeligen Stimmung der Eingeborenen war es nicht ratſam, noch an demſelben Abend eine Landung zu verſuchen. Wir blieben deshalb an Bord, in der Hoffnung, daß vielleicht einige Kanaken, wie es ſonſt im Archipel und in den Neuguineahäfen beim Einlaufen eines fremden Schiffes üblich iſt, in ihren Kanoes zu uns kommen würden. Aber ſtatt deſſen zogen die Eingeborenen ihre am Strande liegenden Kanoes noch weiter zurück und verbargen ſie im Gebüſche. Nach Einbruch der Dunkelheit ſahen wir dort einige Feuer aufleuchten, und um vielleicht über die Lage der Dörfer und die Zahl der Kanaken Aufſchluß zu erhalten, gab der Schiffskommandant Befehl, die Inſeln mit dem Scheinwerfer zu durchſuchen. Als der mächtige Strahl plötzlich aufblitzte, konnten wir die geringſten Einzelheiten an den umliegenden Ufern wahrnehmen, aber mehr noch feſſelte mich ein bisher noch nie geſehenes Naturſchauſpiel. Fiel das blendend weiße Licht auf die ſchwarze, vollkommen glatte Waſſerfläche des Meeresarmes, dann ſprangen aus dem großen durchleuchteten Kreiſe Tauſende und Abertauſende von Fiſchen erſchreckt empor, um, in weiten Sätzen über die Fläche ſchnellend, im umliegenden dunkeln Waſſer Zuflucht vor dieſem ungewohnten Ruheſtörer zu ſuchen. Ihre Körper leuchteten und glitzerten ſelbſt wie elektriſche Lichter, und die von ihnen trieſenden Waſſertropfen, ebenſo wie der aufſpritzende Schaum der aufgeregten Meeresfläche glänzten wie ein unausgeſetzter Diamantenregen in unbeſchreiblicher, blendender Fremdartigkeit. Auf den jüngſten Weltausſtellungen bildeten die „Leuchtfontänen“ beſondere Anziehungspunkte für die Beſuchermaſſen. Aber all ihr Glanz verblaßt im Vergleich zu der Großartigkeit der Lichteffekte, wie ſie ſich unſeren

Digitized by Google

glimmend erhalten. In jeder Hütte am Strande befand ſich ein derartiges Feuer auf dem Boden. Auch unſere Meſſer und Eiſenſtücke fanden bei den Kanaken keinen Beifall: ſie kannten einfach ihre Verwendung nicht, ein weiterer Beweis, daß wir es mit Leuten zu thun hatten, die noch vollſtändig im Urzuſtande lebten und niemals Beziehungen mit Weißen gehabt hatten. Ich war aufrichtig überraſcht darüber, daß es auf dem Erdball überhaupt noch Menſchen dieſer Art gab. In den entlegenſten Gebieten der Hudſonbai, im Innern Südamerikas und Yukatans, überall, wohin ich bisher auf meinen Reiſen gekommen war, kannten die Eingeborenen, wenn nichts anderes, ſo doch Streichhölzer und Meſſer. Hier aber hatten ſie nicht einmal ſteinerne Werkzeuge, auch keine Angelhaken, keine Bogen und Pfeile. Staunend betrachtete ich die vor mir ſtehenden dunkelbraunen Männer, die ihrerſeits vielleicht noch niemals einen Weißen vor ſich geſehen hatten. In ihrem ganzen Typus erinnern ſie mehr an die Bewohner der benachbarten Admiralitätsinſeln als an die Kanaken von Neumecklenburg oder Neupommern und erſchienen mir auch größer und wohlgeſtalteter als die letzteren. Sie waren vollſtändig nackt. Die Hautfarbe iſt dunkelbraun, faſt ins Schwarze ſpielend, die Naſe breit, das Geſicht aber ſonſt nicht unſchön. Schwarzes, kurzes Kraushaar bedeckte den Schädel und umrahmte das Geſicht. Bei verſchiedenen waren auch der Körper und die kräftig entwickelten Gliedmaßen ziemlich dicht behaart. Augenſcheinlich iſt bei ihnen allgemein die Beſchneidung, und zwar in viel ausgeſprochenerer Weiſe als anderswo, gebräuchlich. Die einzigen Schmuckgegenſtände, die ich hier ſowie auf den übrigen Inſeln der St. Matthiasgruppe an ihnen ſah, waren Armbänder aus einem Stück Perlmutterſchale geſchnitten und am Oberarm getragen, dann winzig kleine, ungemein zarte Ringe aus Schildpatt, von denen zwei bis drei Dutzend an der Naſenſcheidewand zwiſchen den Naſenlöchern ſteckten. Faſt bei allen waren die Ohrläppchen durchbohrt und die Löcher ſo erweitert, daß ſie fünf bis ſechs Centimeter Durchmeſſer beſitzen. Die Ohrläppchen baumelten bei manchen ohne jeden Schmuck fingerlang herunter, andere hatten einen zuſammengerollten Blattſtreifen von etwa ſechs Centimeter Breite in den Ohren ſtecken, wieder andere trugen das ganze Ohrläppchen mit den genannten kleinen Schildpattringen ſo dicht beſetzt, daß ihrer an jedem Ohre Hunderte ſtecken mochten. Ihre Hände und Füße ſind verhältnismäßig klein und wohlgeformt, ihre Zähne blendend weiß.

Auch die ſonſt in der Südſee ſehr verbreitete Tättowierung ſcheint ihnen unbekannt zu ſein; dagegen verzieren ſie Geſicht und Körper dadurch, daß ſie verſchieden geformte Einſchnitte zumeiſt in Kreisform von drei bis ſechs Centimeter Durchmeſſer in die Haut machen und die in Heilung begriffenen Wunden mehrmals wieder aufreißen, ſo daß die Narben mitunter bis zu einem halben Centimeter erhaben ſind. Auffällig war mir die Abweſenheit von Hautkrankheiten. Während die Bewohner von Neuguinea und des Bismarckarchipels ſehr viel an dem ekelhaften Ringwurm leiden, welcher der Haut ein aſchgraues, geſchupptes Ausſehen giebt, ſcheint er hier gar nicht vorzukommen.

Sobald wir anfingen, mit den Eingeborenen zu ſprechen, wurden ſie zutraulicher und begannen auch ihrerſeits uns allerhand zu erzählen, ohne daß unſere aus Neumecklenburg und den Salomonsinſeln ſtammenden Poliziſten ein Wort davon verſtanden

Digitized by Google

plötzlich waren ſie aber alle verſchwunden. Wir hielten es nun für geraten, nicht weiter in das dämmerige Urwalddickicht einzudringen, ſondern lieber nach der Küſte zurückzukehren. In den verlaſſenen kleinen Hütten fand ich noch mancherlei Gegenſtände von Intereſſe: Kalebaſſenſchalen zur Aufbewahrung des Kalkes, den ſie gleichzeitig mit der Betelnuß einnehmen; große Haarkämme, aus netznadelartigen Holzſtäbchen beſtehend, die durch weiß und rot bemaltes Flechtwerk zuſammengehalten werden und an der Spitze mitunter noch Federſchmuck zeigen; Beile, an denen als Werkzeug zu einer Schneide zugeſchliffene Gehäuſe der Mitraſchnecke ſaßen; endlich auch verſchiedenartige Fiſchnetze.

Während ich noch mit verzeihlicher Neugierde in den verlaſſenen Hütten umherſtöberte, kamen die Eingeborenen wieder heran und brachten diesmal Gegenſtände mit, die uns recht überraſchten: Gürtel und Stücke von Stoffen, aus Baſt recht kunſtvoll gewebt. Die Leute kannten alſo den Webſtuhl. Daß ſie ihn ſelbſt erfunden haben, iſt in Anbetracht ihrer tiefen Kulturſtufe vollſtändig ausgeſchloſſen, und es wird wohl ein ungelöſtes Rätſel bleiben, wie er zu ihnen gelangte. Ihren Nachbarvölkern, den Bewohnern des Bismarckarchipels und der Admiralitätsinſeln, iſt die Kunſt des Webens unbekannt, dagegen iſt ſie auf den Karolinen ziemlich allgemein verbreitet, und es iſt möglich, daß die Bewohner der St. Matthias nächſtgelegenen Karolineninſel Kuſai ſie hierhergebracht haben.

Als wir noch mit den Eingeborenen verhandelten, kam von der etwa einen Kilometer entfernten Nachbarinſel ein Kanoe mit ſechs Männern herangerudert, welche uns ebenfalls ihre Speere als Tauſchobjekte für unſere roten Lappen anboten und uns einluden, nach ihrer Inſel zu kommen. Wir ließen uns auch hinüberrudern, in der Hoffnung, die Leute durch Geſchenke zu bewegen, uns ihre Dörfer und ihre Frauen zu zeigen; aber als wir, dort angekommen, den Verſuch machten, ins Innere der Inſel zu dringen, wurden die ſchwarzen Kerle plötzlich ſo drohend, daß wir das Unternehmen aufgeben mußten. Erſt nach unſerer Abfahrt ſahen wir die Weiber ſchreiend mit ihren Männern am Ufer tanzen, zu weit entfernt, als daß ich eine photographiſche Aufnahme von ihnen hätte machen können. Kaum hatte das Boot ſich wieder zurückgewendet, verſchwanden die Frauen wieder im Dickicht.

Zum Schiff zurückgekehrt, fanden wir, daß die anderen Bootsexpeditionen ähnliche Erfahrungen gemacht hatten wie wir. Eine Unmenge von Speeren, gewiß mehrere hundert, dazu die verſchiedenſten Gebrauchsgegenſtände, Stoffe, Gefäße, Werkzeuge u. dergl. waren die Beute des erſten Tages. Die Einwohner hatten ſich überall ſcheu und mißtrauiſch gezeigt, aber es war zu keinem blutigen Zuſammenſtoß mit ihnen gekommen. Die einzige unangenehme Erfahrung hatte der Vertreter der Firma Hernsheim mit den Kanaken gemacht. Er hatte für ſeine Expedition eine verſchloſſene Ledertaſche mitgenommen, in welcher ſich neben ſeinen Tauſchwaren auch eine Geldbörſe, Uhr, Taſchenmeſſer, ſein Tagebuch und verſchiedene andere ihm wertvolle Gegenſtände befanden. Während er mit den Kanaken verhandelte, verſchwand die neben ihm ſtehende Taſche. Nach langem Suchen wurde ſie im Buſch wiedergefunden, doch war das Leder an einer

Digitized by Google

Figure 1: Sample image from the Caltech-256 dataset.

Viel anderes als Trepang wird vorderhand auf St. Matthias nicht zu holen ſein. Indeſſen ebenſo wie heute hier, lagen zur Zeit der erſten Entdeckungen die Verhältniſſe auch auf allen anderen Tropeninſeln, und doch ſind dieſe im Laufe des letzten Jahrhunderts zu blühenden Kolonien geworden. Hoffentlich wird auch mit St. Matthias dasſelbe der Fall ſein.

Als erſte Folge unſeres Beſuches hat die Firma Hernsheim & Co. auf der ſüdlichſten Inſelgruppe eine Handelsſtation mit einem weißen „Trader“ errichtet, der bei der Erbauung ſeines Hauſes, ebenſo wie auch ſpäter, von den Eingeborenen nicht beläſtigt wurde.

Menſchenfreſſerei im Archipel.

Die verhältnismäßig günſtigen Ergebniſſe der vorgeſchilderten Expedition mögen auch für den deutſchen Forſcher Bruno Mencke Veranlaſſung geweſen ſein, einige Monate ſpäter mit ſeinem Schiffe Eberhard (frühere Dampfjacht „Prinzeſſin Alice“ des Fürſten von Monaco) nach St. Matthias zu fahren, um die große Hauptinſel zu durchforſchen. Das traurige Schickſal dieſer Expedition iſt bekannt: Mencke und einer ſeiner weißen Begleiter, Herr Caro, fielen den Kannibalenſpeeren bei einem heimtückiſchen Ueberfalle ſofort zum Opfer, auch von ſeinen Schutzmannſchaften wurde eine beträchtliche Anzahl getötet und gefreſſen. Mencke, der erſt zwei Tage nach ſeiner Verwundung ſtarb, konnte den Kannibalen noch rechtzeitig entriſſen werden. Die Leiche Caros indeſſen war verſchwunden und mag wohl gleichfalls den Eingeborenen zum Schmauſe gedient haben.

Das bringt mich auf ein trauriges Kapitel, die Menſchenfreſſerei, die, ſo unglaublich es ſcheinen mag, heute noch trotz aller möglichen Maßnahmen der Regierung im ganzen großen Bismarckarchipel allgemein verbreitet iſt, ja es iſt eine dort wohl von allen weißen Einwohnern anerkannte Thatſache, daß es unter der Viertelmillion Kanaken, welche den Archipel bewohnen, keinen Mann im reifern Alter geben dürfte, der nicht ſchon Menſchenfleiſch gegeſſen hätte! Es handelt ſich dabei nicht etwa allein um den Kannibalismus früherer Zeiten, vor der Einſetzung einer Regierung durch das Reich, ſondern um die Gegenwart; nicht allein um vereinzelte Fälle, ſondern um Menſchenſchmauſe, die in verſchiedenen Teilen des großen, weit ausgebreiteten Inſelgebietes allwöchentlich, wenn nicht alltäglich ſtattfinden.

In einem eben erſchienenen Buche über Deutſch-Neuguinea ſagt der Verfaſſer u. a. in Bezug auf Neupommern: „Die Thatſache iſt da, über das Wann, Wie und Wo iſt man auch im Schutzgebiete meines Wiſſens noch völlig im unklaren ....“ Das iſt ein Irrtum, man iſt ſich in Neupommern, der größten Inſel des Bismarckarchipels, über das Wann, Wie und Wo der Menſchenfreſſerei vollſtändig klar. Sie iſt noch heute ſogar auf dem von vielen Weißen bewohnten nördlichſten Teile von Neupommern, auf der Gazellenhalbinſel allgemein verbreitet, Menſchenfreſſerei, ausſchließlich

Digitized by Google

aus Lust auf Menschenfleisch getrieben, Jagden auf Menschen, auf Bewohner der Nachbardörfer und Stammesgenossen, die man im Walde hinterlistig tötet, schlachtet, bratet und verspeist, und es wird noch Jahrzehnte Zeit bedürfen, um sie wenigstens auf der Hauptinsel Neupommern gänzlich auszurotten. Seit 1900 sind ja wieder eine Reihe ähnlicher Fälle vorgekommen. Der jüngst bekannt gewordene war der eingangs erwähnte Ueberfall auf St. Matthias, und wie viele sich ereignet haben mögen, ohne daß sie zur Kenntnis der Regierung gelangt sind, entzieht sich der Beurteilung.

Gerade die Nordküste der Gazellenhalbinsel, also dort, wo sich die größte Zahl von Pflanzungen, Ansiedelungen, Faktoreien und Missionen der Weißen, speziell der Deutschen befinden, war früher der Schauplatz des grauenhaftesten Kannibalismus. Nur in der unmittelbaren Nachbarschaft, dort, wo die Weißen direkten Einfluß auf die nahen Ortschaften der Kanaken besitzen, ist diese schreckliche Gewohnheit, aber auch nur aus Furcht vor schwerer Strafe, wirklich verschwunden. Indessen auch hier begegnet man Spuren, Andeutungen, Erzählungen, welche beweisen, wie tief der Kannibalismus bei diesem Volke eingewurzelt ist. Am besten kann man dies in den Schulen und Waisenhäusern der katholischen Mission von Kiningunan erkennen, in denen sich Hunderte von Kindern aus verschiedenen Teilen des Archipels befinden, von der Gazellenhalbinsel bis zu den fernen Lord-Howe- und Admiralitätsinseln. Den meisten sind Szenen vom Schlachten und Aufessen getöteter Kanaken bekannt. Ich habe selbst mehrere darüber befragen lassen; niemand aber kann genauere Auskunft geben als die Missionare der Herz-Jesu-mission selbst, die seit vielen Jahren mitten unter den Kanaken leben, sich ihr Vertrauen erworben haben und zu deren Aufgabe es gehört, sich gerade über die Sitten und Gebräuche dieses Volkes nach Thunlichkeit auf dem laufenden zu erhalten. Sie sind auch die besten Kenner des Landes, denn sie haben weite Strecken desselben durchzogen, die vor und nach ihnen kein anderer Weißer besucht hat; von ihren an der Küste und im Inlande, weit von dem Regierungs- und Handelssitze entlegenen Stationen unternehmen sie häufig Streifzüge durch die Umgebung, und als auf Hochschulen gebildete Männer bringen sie dem Lande und seinen Einwohnern auch größeres Verständnis entgegen als Pflanzer und Kaufleute, die sich zunächst doch nur um ihre Geschäfte zu kümmern haben und viel mehr mit Fremden und aus anderen Gebieten eingeführtem Arbeitermaterial verkehren als mit den Eingeborenen. Die Regierung, im ganzen aus drei bis vier Beamten bestehend, ist mit Geschäften derart überbürdet, daß für ethnologische Studien kaum viel Zeit übrigbleibt. Gerade die Missionare sind es, welche ihr vielfach die Fälle von Menschenfresserei zur Kenntnis bringen. Die Missionsberichte enthalten nun geradezu haarsträubende Einzelheiten über die Menschenfresserei auf Neupommern, die gelegentlich der Straferpeditionen und Untersuchungen durch den kaiserlichen Richter auch überall bestätigt wurden. Er selbst hat mir bei meinen Besuchen in seinem Hause so manches darüber aus seinen reichen Erfahrungen mitgeteilt.

Bald nach meiner Ankunft im Archipel unternahm ich einen Ausflug gegen das im Inneren der Gazellenhalbinsel gelegene Gebiet des Taulilstammes. Nach dieser Richtung führt von Herbertshöhe aus auf mehrere Wegstunden ein von der katholischen

Digitized by Google

Mission angelegter Weg. Sie errichtete nämlich in der nahen Umgebung des mächtigen Varzinberges, dem aus weiter Ferne sichtbaren Wahrzeichen des eigentlichen Plantagendistriktes der Nordküste, vor zwei Jahren eine Missionsstation, Namens Takabur, die erste im Innern der Gazellenhalbinsel. Auf dem Wege dahin kam ich bei einem mächtigen Gummibaum (in der Kanakensprache Rebarebe genannt) vorbei, dessen riesige Wurzeln hoch über den Boden hervorstehen und den unter den sengenden Gluten der Tropensonne leicht ermüdenden Wanderer zum Ausruhen einladen. Die ganze ungemein malerische Landschaft hat von diesem gewaltigen, auf einer Lichtung im Walde stehenden Baume ihren Namen Vitarebarebe erhalten, und die zahlreichen großen Steine und Aschenhaufen im Schatten seiner Laubkrone sagten mir, daß auch die Eingeborenen auf ihrer Wanderung nach und von der Küste hier Rast zu halten pflegen. Als ich, von meinem Ausfluge zurückgekehrt, Pater Dicks über verschiedenes befragte und auch auf diesen Baum zu sprechen kam, erzählte er mir, unter dem Rebarebe seien noch vor gar nicht langer Zeit die schrecklichsten Kannibalenorgien abgehalten worden. Seinen eigenen Worten nach veranstalteten die Bewohner dieses Distriktes, gleich anderen, Raubzüge, teils weiter ins Innere, teils zur Küste, um sich Menschenfleisch zu verschaffen. Es handelte sich nicht um eine gewöhnliche Fehde, die mit Lanze und Beil ausgefochten wurde, sondern einfach um organisierte Jagden auf menschliches Wild. Die große Zahl von Kokospalmen auf den Ländereien der Mission von Kiningunan an der Küste zeugen davon, daß dort früher zahlreiches Volk gelebt hat, das heute, durch diese Raubzüge zu einem kleinen Häuflein zusammengeschmolzen ist.

„Stellen wir uns die Leute am Vitarebare vor, wie sie siegestrunken von Taulil oder einem andern Orte zurückkehren. Hände und Füße an eine Bambusstange gebunden, werden die Leichen von je zwei Männern getragen. Kriegsgefangene sind geknebelt und folgen stumpfsinnig ergeben in ihr trauriges Los. Unter dem Gummibaum versammelt sich die ganze Schar. Eine Anzahl Totenschädel, welche man am Fuße des Baumes aufgestellt oder an den Zweigen aufgehängt hat, grinsen den neuen Opfern entgegen.

Die Leichen werden mit gespaltenem Bambusrohr, das haarscharfe Kanten besitzt, zerlegt. Jeder Häuptling erhält seinen Anteil und zieht sich dann zurück, um mit seinen Leuten den Leckerbissen zu verzehren. Das Fleisch wird zwischen heißen Steinen gebraten. Ist der Schmaus vorbei, so sammeln die Häuptlinge die Knochen und bringen sie zum Baume. Dort werden sie zu den schon vorhandenen um den Stamm gelegt oder an die Zweige gebunden, und nun feiert man unter Tanz und Gesang das Knochenfest. Kriegsgefangene werden teils erschlagen und verzehrt, teils als Sklaven behalten."

Die Feder sträubt sich, die schrecklichen Einzelheiten des Verfahrens bei der Zerteilung der unglücklichen Opfer, sowie beim Verzehren noch nicht geborener Kinder niederzuschreiben, zu welchem Zweck schwangere Frauen getötet werden. Daß dergleichen thatsächlich vorkommt, wurde mir wiederholt unter Nennung der Namen der betreffenden Scheusale bestätigt. Der letzte bekannt gewordene Fall von Menschenfresserei im Distrikt von Takabur, wo sich heute eine Missionskirche erhebt, fand im Jahre 1898 statt, und im Jahre 1897 wurde sogar in Ralum, in unmittelbarer Nähe von Herbertshöhe, ein

Digitized by Google

Blutſchänder getötet und gefreſſen. Was aber heute, wenigſtens hier, der jüngſten Vergangenheit angehört, ſteht auf dem benachbarten Neumecklenburg noch in vollſter Blüte. Der frühere kaiſerliche Richter Dr. Hahl hatte auf ſeinen wiederholten Strafzügen dorthin, ſowie nach den weſtlich vorgelagerten Inſeln und in Neuhannover reichliche Erfahrungen darüber geſammelt und aufgezeichnet. Er nennt hauptſächlich drei Häuptlinge an der Weſtküſte von Neumecklenburg, Marit, Touton und Taſtas, welche ein förmliches Gewerbe daraus machen (oder machten), jedes an das unwirtliche Geſtade getriebene Kanoe abzufangen und die Inſaſſen zu verſpeiſen. Am Wohnplatze des Touton wurden Dr. Hahl zwei Bäume gezeigt, die über und über mit Narben von Axthieben bedeckt ſind. In nicht mißzuverſtehender Weiſe zeigten ihm die Eingeborenen, wie die Opfer feſtgebunden, wie ihnen einzeln Arme, dann die Füße abgeſchlagen und vor den Augen der noch lebenden Opfer gebraten und womöglich noch verſpeiſt werden, wenn die Gemarterten ſich inzwiſchen nicht verblutet haben. Touton hat ſeither ſeinen verdienten Lohn erhalten. Die beiden andern haben ſich ſeit dem letzten Strafzuge, ſoviel man erfahren konnte, neuer Gewaltthaten nicht mehr ſchuldig gemacht.

Bei der Expedition des Dr. Hahl nach Madine, an der Oſtküſte Neumecklenburgs, waren dort viele Leute gefallen. Die Bewohner der nordwärts gelegenen Ortſchaften, die Blutfeinde der Madineleute, hatten ihm Hilfe geleiſtet. Der Kampf war beendet, Dr. Hahl hatte ſeine Mannſchaften geſammelt, da vernahm er von ſeiten ſeiner mit Ausnahme ihres Kriegsſchmuckes völlig nackten Bundesgenoſſen, dreihundert an der Zahl, ein fürchterliches Freudengeheul. Sie hatten begonnen, die Beute zu ſammeln, und eben brachten zwei Mann den gefallenen Häuptling des feindlichen Stammes, über eine Bambusſtange gelegt, herbeigeſchleppt. Dr. Hahl ließ die Leute anfänglich gewähren, da er noch nicht verſtand, was ſie mit den Leichen zu thun gedachten. Der Jubel erneuerte ſich, als ein zweiter, von einer Tragſtange ſchwingender Leichnam herbeigebracht wurde. Nun bedurfte es nicht mehr der Verſicherung ſeiner Polizeimannſchaft, daß es ein „big fellow kai kai plenty too much“, d. h. ein großes Feſteſſen geben ſollte. Die Leute folgten zwar der Aufforderung Dr. Hahls, die Leichen am Strande niederzulegen, und verließen das Kampffeld. Allein am folgenden Tage hörte er, daß ſie zurückgekehrt waren und ſich den Schmaus nicht hatten entgehen laſſen.

Südwärts Laſua wurde Hahl am zweiten Tage von den Häuptlingen und allem Volke erwartet. Ein großes Tanzfeſt feierte den Sieg und wohl auch den Schmaus.

Die Leichen der Feinde werden ſorgfältig raſiert, gewaſchen und dann, mit allem Schmucke angethan, auf heißen Steinen geröſtet. Auf Neuhannover iſt es gebräuchlich, die Schädel der erſchlagenen und verſpeiſten Feinde auf Pfähle zu ſtecken, und die Menge der Schädel ſpricht deutlich von der Zahl der Opfer.

In den Berichten der Miſſionare an das Mutterhaus in Hiltrup, Weſtfalen, vom Jahre 1897 kommt folgende Stelle vor:

„Kannibalismus herrſcht im ganzen Archipel. Die Toten des eigenen Stammes werden nicht gegeſſen, ſondern in der Regel nur die gehetzten und mit dem Speer erlegten Fremden, ohne daß dieſe gerade Feinde zu ſein brauchen. Man fängt

Digitized by Google

Stammesfreunde ab, wo man ihrer nur habhaft werden kann. In manchen Gegenden, wie auf Neulauenburg (nur wenige Stunden von Herbertshöhe entfernt), wird dazu eine eigene Waffe angewandt, in Speerform mit einer weiten, feſten Schlinge, welche dem fliehenden Opfer um den Kopf geworfen wird, worauf dann ein Speerſtoß in den Hinterkopf es erlegt. Bei geeigneten Gelegenheiten wird ein Toter auch von Nachbarſtämmen gekauft, aber nur, wenn nachgewieſen wird, daß er gehetzt und „weidgerecht“ mit dem Speer getötet worden iſt. Ein an Krankheit geſtorbener wird ſtets verſchmäht. Stammesgenoſſen werden nur dann gegeſſen, wenn ſie als unverbeſſerliche Taugenichtſe gelten, nachdem man ſie unter gräßlichen Martern, die den Fleiſchgeſchmack verbeſſern ſollen, getötet hat. Daß Weiber gegeſſen werden, kommt ſeltener vor. Europäer werden es in dieſem Gebiete nie; ihr Fleiſch ſoll den Kannibalen zu ſalzig ſein, auch einen Beigeſchmack von Tabak und Alkohol beſitzen.

Jeder Häuptling hat zwei ſtändige „Miniſter“, einen Sprecher und einen Schlächter. Erſterer beſorgt das Reden, letzterer das Schlachten und Zerlegen. Auf manchen Inſeln beſorgen die Frauen das Geſchäft, indem ſie jedes Stück ſorgſam in Bananenblätter einwickeln, die ihnen die Mädchen herbeiſchaffen. Die Männer rüſten ſich unterdeſſen durch Sang und Tanz zum Feſtſchmauſe; Frauen dürfen nur das verzehren, was die Männer übrig laſſen. Das wertvollſte Stück vom Manne iſt der Schenkel, vom Weibe die Bruſt. Der Kopf wird nie gegeſſen, ebenſowenig die Eingeweide. Bein- und Armknochen des Opfers werden am ſtumpfen Ende der Speere befeſtigt; die Eingeborenen glauben, das verleihe ihnen die Stärke des Mannes, deſſen Knochen ſie beſitzen, und mache ſie den rachewütenden Verwandten des Gegeſſenen gegenüber unverwundbar. Sollte aber ein Kanake von ſeinem eigenen Häuptling getötet worden ſein, ſo kann der Leichnam von einem andern Stamme gekauft werden.

Wollten wir hier ein Verzeichnis der Inſeln aufſtellen, ſo könnten wir füglich hinter dem Namen jeder einzelnen ein derartiges Ereignis anführen.“

Thatſächlich enthalten faſt alle bisher über den Bismarckarchipel erſchienenen Werke Beiſpiele von Kannibalismus, ſo Powell in ſeinem Buche Neubritannien, d'Albertis, B. Volz, Robide, der engliſche Großkommiſſär H. H. Romilly, Tailay-Webſter (Durch Neuguinea und andere Kannibalenländer) und alle deutſchen. Ebenſo hatten alle Beamten der gegenwärtigen Regierung in Herbertshöhe wiederholt Gelegenheit, der Menſchenfreſſerei auf die Spur zu kommen und dieſelbe zu beſtrafen. Als Dr. Schnee, der kaiſerliche Richter, im verfloſſenen Jahre ſeine Straferpedition gegen die Sklavenjäger an der Nordoſtküſte der Gazellenhalbinſel unternahm, befand ſich unter den von ihm gemachten Gefangenen ein Hauptmenſchenfreſſer, Namens Tonggoliol, der nachweislich eine ganze Anzahl Menſchen erſchlagen und gefreſſen hatte. Von den Gefangenen ſind mit Ausnahme eines einzigen ſeither alle aus Herbertshöhe entwichen, aber nur einer erreichte glücklich ſeine Heimat. „Die übrigen“, ſo ſagt Pater Raſcher, wohl der beſte Kenner der Gazellenhalbinſel, „werden auf dem Wege nach Baining beim Ueberſchreiten der Flüſſe ertrunken oder, was wahrſcheinlicher iſt, von umherſtreifenden Ramanduleuten erſchlagen und verzehrt worden ſein.“

Digitized by Google

Dr. Schnee ſagt in einer kürzlich erſchienenen Schilderung unſerer ſchwarzbraunen Landsleute in Neuguinea folgendes: „Die in den meiſten Büchern ausgeſprochene und in Neuguinea überall geglaubte Anſicht, die Feſtlandbewohner ſeien keine Menſchenfreſſer, muß ich widerlegen. Ich habe gegen derartige Verſicherungen von Anfang an einiges Mißtrauen gehegt, da es mir unwahrſcheinlich dünkte, daß nur die Inſelbewohner dieſem Laſter frönen. Sicher feſtgeſtellt iſt die Anthropophagie für die Landſchaft Boum, nordweſtlich von Finſchhafen, wo die Beſatzung eines Schoners die Eingeborenen mit dem Braten eines menſchlichen Beines beſchäftigt fand. Ich glaube annehmen zu dürfen, daß trotz des Leugnens der in der Nähe von Anſiedelungen anſäſſigen Eingeborenen der Kannibalismus bei allen Papuaſtämmen gleichmäßig zu finden iſt. Man begnügt ſich bei ihnen eben nicht damit, den gehaßten Feind getötet zu haben, ſondern ſucht auch noch ſeinen Körper gänzlich zu zerſtören, was ja bei Naturvölkern nichts Seltenes iſt. Zugleich ſpricht wohl die Idee mit, daß die Kraft des Toten, die ja doch nicht ohne weiteres verſchwunden ſein kann, auf dieſe Weiſe auf den Sieger übergeht und deſſen Stärke erhöht". Der jüngſt bekannt gewordene Fall von Menſchenfreſſerei auf Neuguinea ſtammt aus dem Monat April 1801 und iſt um ſo ſchrecklicher, als dabei zweifellos auch zwei Weiße dem Kannibalismus zum Opfer fielen. Der Dampfer Niue der Londoner Miſſion, mit den engliſchen Miſſionaren Chalmers und Tomkins an Bord, ging am 6. April von der Inſel Goaribari im Papuagolf an der Südſeite von Neuguinea, der Aſtrolabebai gerade gegenüber, vor Anker. Das Schiff war bald von etwa einhundert Booten bewaffneter Eingeborener umgeben, die den Miſſionar Chalmers durch Zeichen einluden, an Land zu kommen. Am nächſten Morgen ließen ſich beide Miſſionare, begleitet von einer Anzahl ihrer Miſſionszöglinge, an Land rudern und wurden nicht mehr geſehen. Ja ſogar der Dampfer wurde von den wilden Eingeborenen total ausgeplündert, und nur mit knapper Not gelang es der Bemannung, das offene Meer zu gewinnen. Als die Regierung von Queensland die Sache erfuhr, ſandte ſie ſofort eine Expedition nach den betreffenden Orten und fand bald heraus, daß alle, dreizehn an der Zahl, von den Eingeborenen mit Keulen erſchlagen, ihnen mit Sägen aus Bambus die Köpfe abgeſchnitten, die Leichen zerſtückelt und aufgefreſſen worden waren. Vom Miſſionar Chalmers fand man den Unterkiefer und die zwei noch friſchen Schenkelknochen wieder. Die Expedition brannte elf Eingeborenendörfer nieder und ſprengte alle Kriegsboote und Kanoes mit Dynamit in die Luft. In zwei großen Kriegshäuſern dieſer Gegend wurden nicht weniger als 1100 Menſchenſchädel gefunden, von erſchlagenen Feinden herrührend, denn die Eingeborenen ſind hier gerade ſo wie die Bewohner der Salomonsinſeln auch Kopfjäger.

Mit den geſchilderten Erlebniſſen und Beobachtungen verſchiedener Autoritäten iſt wohl der ganz unwiderlegbare Beweis geliefert, daß die Menſchenfreſſerei thatſächlich heute noch mit Ausnahme der nächſten Umgebung der ſpärlichen Anſiedelungen überall im Schutzgebiete ausgeübt wird. Dr. Hahl hat die Anſicht ausgeſprochen, daß der Kannibalismus nicht mit Waffengewalt unterdrückt werden kann; „Gewöhnung, Beiſpiel und Lehre müſſen neben der Züchtigung das meiſte wirken, ein unendliches

Digitized by Google

Feld der Thätigkeit für das segensreiche Wirken der Missionen in dem weiten Gebiete der Kolonie". Thatsächlich ist der Kannibalismus überall dort, wo in diesem vollständig religionslosen Inselreiche die Missionare direkten Einfluß ausüben können, verschwunden. Leider giebt es Missionen nur auf Neupommern und auf den Salomonsinseln. In Neumecklenburg, Neuhannover und auf den anderen zahlreichen Eilanden wohnen nur vereinzelte weiße Händler, und es wird noch Jahrzehnte dauern, ehe dort die Zustände ähnlich günstige sein werden wie an der Nordküste der Gazellenhalbinsel. Inzwischen giebt es kein anderes Mittel, dem Kannibalismus zu steuern, als die strengsten Strafen und Strafexpeditionen, wie sie thatsächlich von Herbertshöhe aus unternommen werden, wenn immer sich eine Schiffsgelegenheit darbietet, um den betreffenden Ortschaften beizukommen. Leider ist es aber mit diesen Schiffsgelegenheiten sehr schlecht bestellt.

Die Blanchebai und ihre Vulkane.

Wer eine Expedition nach so weltentlegenen, verlassenen, unbekannten Inselgebieten hinter sich hat, wie es die Neuhannover- und die St.-Matthiasgruppe heute noch sind, dem dünkt das winzige Herbertshöhe, die Hauptstadt des Bismarckarchipels, wie ein Klein-Paris. Mit Freuden vertauschte ich die enge Kabine des Kriegsschiffes mit der behaglichen Wohnung beim Gouverneur und bedauerte nur, daß dieser selbst schon zwei Tage nach meiner Rückkehr fort mußte, um auf einem kleinen Kutter eine Expedition nach Neumecklenburg zu unternehmen. Nur zu gern hätte ich mich dieser angeschlossen, wenn bestimmte Aussicht auf eine Rückkehr nach ein paar Wochen vorhanden gewesen wäre. Aber auf Segelschiffen in diesen nur wenig bekannten Meeren herumzugondeln, beim Landen unter feindlichen, nach Menschenfleisch lüsternen Kannibalen zu wohnen, hat seine Schattenseiten; man kann nie wissen, ob die Vorsehung den Reisenden innerhalb einer Woche oder innerhalb zweier Monate oder überhaupt zurückbringt; entrinnt man auch dem wenig ansprechenden Schicksal, zerteilt, gebraten und aufgefressen zu werden, so kann doch Windstille eintreten, und man liegt dann wochenlang auf offener See, oder man kann durch Stürme nach irgendeinem Winkel im Stillen Ozean verschlagen werden, wie es während meines Aufenthaltes in Neuguinea und im Bismarckarchipel manchem Segelschiffe passierte, das als verloren und verschollen galt, um Monate später irgendwo aufzutauchen. Ich zog es deshalb vor, Herbertshöhe als Hauptquartier beizubehalten und von dort Ausflüge zu Land und zu Wasser in die nähere Umgebung dieses so entzückend gelegenen Ortes zu unternehmen.

Ob auf dem Festlande von Neupommern, ob auf den zahlreichen, der Gazellenhalbinsel vorgelagerten Inseln, überall findet man mitten unter den kanakischen Menschenfressern einzelne Weiße, und man kann bei diesen stets eines Rückhaltes, eines gastlichen Empfanges und im Bedarfsfalle auch der Unterkunft sicher sein.

Digitized by Google

Wie in der ganzen Südsee, von den Philippinen bis nach Samoa und Tahiti, so herrscht auch hier unter den Weißen der verschiedensten Berufe ein recht herzliches Einvernehmen, und die Gastfreundschaft wird als etwas ganz Selbstverständliches ausgeübt. Ich war während meiner Fahrten im Archipel an aufeinanderfolgenden Tagen der Gast des Gouverneurs wie der Missionare, der Kriegsschiffe wie der Pflanzer, Händler oder Kauffahrteischiffe. Freilich beschränken sich die Ansiedler auf einen Umkreis von etwa fünfzig Kilometer von Herbertshöhe, darüber hinaus ist noch alles wildes, unerforschtes Gebiet, nur von feindlichen Eingeborenen bewohnt. Selbst die Gazellenhalbinsel, der nördlichste Teil von Neupommern, ist noch niemals ihrer vollen Breite nach durchquert worden. Die einzigen Weißen, welche Reisen ins Innere unternommen haben, waren die katholischen Missionare, wie denn auch die wenigen nach dem Innern der Halbinsel führenden Wege zum Teil von den Missionaren angelegt worden sind.

Der Sicherheit halber siedelten sich die ersten weißen Händler zunächst auf den Inseln an, und unter diesen besitzen die Inseln Mioko der Neulauenburggruppe und Matupi in der Blanchebai die ältesten Handelsstationen. Einer der ersten Ausflüge, die ich von Herbertshöhe aus unternahm, war eben der Blanchebai gewidmet, die durch ein von der Gazellenhalbinsel nach Norden und Osten vorspringendes Knie gebildet wird. An der äußersten Spitze desselben erheben sich die drei Vulkane Mutter, Nordtochter und Südtochter, von denen der letztgenannte Vulkan heute noch thätig ist und aus einem weiten niedrigen Seitenkrater fortwährend heiße Dämpfe entsendet. Die beiden anderen Vulkane sind längst erloschen und bis nahe an ihre Krater mit Urwaldbäumen und dichtem Gestrüpp überwuchert. Einige Tage nach meiner Ankunft in Herbertshöhe sah ich der Mutter mächtige Rauchwolken entströmen; auch an verschiedenen Stellen des durch die Südtochter teilweise verdeckten Südabhanges kam stoßweise dichter Rauch zum Vorschein. Gegen Mittag war der Vulkan wieder ruhig, um am nächsten Morgen erneut und anscheinend aus denselben Kratern wie am Tage vorher auszubrechen; den Abend vorher verspürten wir auf der ganzen Halbinsel ein sehr heftiges Erdbeben, das wegen der leichten Bauart der Holzhäuser (andere giebt es hier nicht) keinen erheblichen Schaden anrichtete. Die Sache erschien mir um so interessanter, als sich am dritten Tage der Ausbruch in den gleichen Stunden wiederholte. Es war am Dienstag, an welchem Tage allwöchentlich die Mission in Kiningunan ihren kleinen Dampfer Gabriel die Rundreise nach den anderen Missionsstationen antreten läßt, um bei dem Mangel jeder Postverbindung Briefe und Pakete an die Missionare zu senden, anderseits um von diesen Lebensmittel, wie Taro, Yam, Bananen u. dergl. zu holen; denn die dreihundert Kanakenmäulchen in den Missionsschulen verschlingen mehr, als die Mission in Kiningunan produzieren kann. Ich erbat mir nun von dem Provikar die Erlaubnis, den Dampfer zur Fahrt in die Blanchebai benutzen zu dürfen, und hatte die Freude, nicht nur umgehend in liebenswürdigster Weise die Bewilligung zu erhalten, sondern auf dem Dampfer auch noch Pater Dicks und Pater Maier anzutreffen, welche eben einige dreißig ihrer kanakischen Waisenknaben für eine Ferienreise nach der Mission in Malaguna führten. Die schwarzen Kerlchen freuten sich sichtlich, als der kleine Dampfer

Digitized by Google

von den Wellen auf- und niedergeworfen wurde, und keiner von ihnen wurde seekrank. Auch die beiden Missionare hatten die wiederholten Ausbrüche des Vulkans wahrgenommen, doch behauptete der Kapitän, ein Philippiner Namens Basilio, die Rauchwolken rührten von dem Niederbrennen des Waldes auf den Vulkanflanken her, wo die Kanaken Plantagen anzulegen beabsichtigten. Als wir nach zweistündiger Seefahrt in die Nähe des Vulkans gekommen waren, zeigte sich auf Don Basilios breitem kastanienbraunen Gesicht überlegenes Lächeln. Er hatte recht gehabt.

Das ganze Land hier ist indessen vulkanischen Ursprungs. Die schöne Blanchebai, die wir nun durchfuhren, ist nichts als der Krater eines ungeheuren erloschenen Vulkans, und ihre Uferberge sind seine Kraterwände. Im Süden sahen wir die flache, große Vulkaninsel, welche vor einer Reihe von Jahren plötzlich hier aus den Fluten emportauchte, und unweit von ihr liegen in der Bai ungeheure Lavablöcke, welche von dem letzten Ausbruch des Ghaievulkans im Jahre 1878 herrühren. Der Vulkan selbst liegt mit seinem rotgebrannten, weiten Krater der Insel Matupi gerade gegenüber; aus verschiedenen Solfataren zischen Schwefeldämpfe hervor, die Kraterwände zeigen dicke Schwefellager, und am Fuße des Vulkans münden verschiedene siedendheiße Quellen in die Bai.

Das ganze Gebiet ist zeitweilig heftigen Erdbeben unterworfen, und das letzte, das an Heftigkeit alle früheren seit der Besiedelung der Gazellenhalbinsel durch Weiße übertraf, ereignete sich am 11. September 1900. „Eine geradezu erdrückende Hitze herrschte seit dem frühen Morgen und ließ, wie die »Deutsch-Australische Post« bald darauf berichtete, auf ein großes Naturereignis schließen. Die Weißen, welche weniger vertraut sind mit den warnenden Vorzeichen der Natur, wurden durch das eilige Vordringen der Eingeborenen aus dem Busch nach der Küste darauf aufmerksam gemacht, daß etwas Ungewöhnliches im Anzuge sei. Bereits um sieben Uhr morgens waren die Ufer der Blanchebai mit Gruppen von Eingeborenen angefüllt, die teilweise bis zur Hüfte im Wasser standen, um den Ausbrüchen der Natur zu entgehen. Um halb acht Uhr hörte man ein leichtes Geräusch, dem grollenden Donner eines herannahenden Gewitters vergleichbar; gleichzeitig erzitterte die Erde, ein furchtbarer Stoß folgte, der die vor Angst heulenden Eingeborenen ins Meer trieb. Die Häuser tanzten, die Zementgrundlagen barsten, und es entstand ein knatterndes, krachendes, polterndes Geräusch, als ob alles zu Stücken geschlagen worden wäre. Alles bewegte sich wie in einem Wirbelwinde, die Bäume flogen durch die Luft und fielen mit krachendem Geräusch auf den Boden zurück. Der wilde Taumel dauerte etwa drei Minuten; sie schienen zu Stunden angewachsen zu sein, und während dieser Schreckenszeit richteten sich die Augen der Weißen und Eingeborenen mit bangem Entsetzen nach dem gähnenden, schwefelfarbigen Krater des noch immer thätigen Vulkans, wo der von den Schwarzen am meisten gefürchtete böse Geist »Kaiyn« sein zerstörendes Wesen trieb. Aber auch der Weißen Entsetzen war nicht geringer; denn sie wissen, welch alles vernichtende, übermenschliche Gewalt sein Inneres birgt. Doch der Krater blieb ruhig, und alle atmeten erleichtert auf. Dem ersten Stoß folgte gegen acht Uhr ein zweiter, und die Erde erzitterte und bebte noch bis zum

Digitized by Google

anderen Morgen fünf Uhr, einem gefesselten Ungetüm vergleichbar, das sich in ohnmächtiger Wut aufbäumt gegen die überstarken Bande, die es festhalten. Daß diese Ereignisse überall Schrecken verbreiteten, ist nur zu erklärlich; niemand wagte unter Dach zu bleiben, Tag und Nacht lebte man in Furcht vor den Ausbrüchen des Vulkans. Als am Mittwoch Morgen während einiger Stunden Ruhe eintrat, wurde man froher, aber um neun Uhr fing das Getöse wieder an und erneuerte sich alle halbe Stunden, gleichsam als ob die Dämonen der Unterwelt nach einiger Ruhe den Kampf wieder aufgenommen hätten. Bis zum Abgange der Post am 27. September dauerten diese sich regelmäßig wiederholenden Erschütterungen fort. Während des ersten Stoßes am 11. September war auch das Meer in Mitleidenschaft gezogen worden. Die Fluten zogen sich mit unheimlicher Schnelligkeit fünfzig Fuß von dem Ufer zurück und drangen nach zehn Minuten wieder schäumend und brausend gegen die Insel an, Hunderte von Fischen, die ans Ufer geschleudert waren, wieder in ihr nasses Element zurückführend. Der deutsche Postdampfer Stettin, der in Herbertshöhe vor Anker lag, stieß manchmal während dieser Flutwellen auf den Boden, zum nicht geringen Entsetzen der sich an Bord befindlichen Menschen."

Auch die kleine Insel Matupi verdankt ihren Ursprung der nie ruhenden vulkanischen Thätigkeit. Die ganze Ostspitze wird von den Lagerhäusern, Kaufläden und Villen der Firma Hernsheim & Co. eingenommen, die hier ihren Hauptsitz hat und von diesem aus ihre vielen Handelsstationen im Archipel leitet. Obschon sehr hübsch nnd praktisch eingerichtet, bildet diese Faktorei doch keinen besonders angenehmen Aufenthalt, denn die Insel ist auf drei Seiten von hohen vulkanischen Bergen umgeben. Von der Ostseite blickt der glühendheiße Ghaiekrater in die Fenster.

Der größte Teil der Insel wird von Palmenpflanzungen eingenommen, in welchen kürzlich eine neue Station der katholischen Mission unter Leitung des Pater Baumann entstanden ist. Sein Nachbar ist der Chinese Ah Tam, eine berühmte Persönlichkeit im Archipel, denn er hat die einzige Schiffswerfte und Zimmerwerkstätte, dazu einen großen Kramladen und ein Boarding House für Europäer, in welchem freilich selten jemand wohnt. Der flinke, pfiffige Mongole ist nicht gut auf die europäischen Kaufleute zu sprechen, denn er behauptet, sie ließen ihn auf keinen grünen Zweig kommen. Er müsse alle seine Waren nur durch sie beziehen, Chinesen dürften auch im Archipel kein Land besitzen und selbständig keine Minen ausbeuten, sonst würden sich gewiß schon zahlreiche Chinesen im Archipel angesiedelt haben und zum Aufschwung desselben beitragen. Ah Tam ist aber trotzdem ein reicher Mann geworden.

Jenseits Matupi dampften wir an den beiden „Bienenkörben", zwei ungemein malerischen, steil aus der Bai emporsteigenden Felstürmen vorbei, an die Nordküste, wo wir bald die Mission von Malaguna, unser Reiseziel, erreichten. Der Name klingt italienisch und läßt auf Sümpfe, Malaria u. dergl. schließen. Davon ist aber in dem stillen, von steilen Bergen umschlossenen Erdenwinkel hier glücklicherweise ebensowenig wahrzunehmen, wie in dem ganzen Bismarckarchipel überhaupt, dessen Klima entschieden viel gesünder ist als das von Neuguinea.

Digitized by Google

Malaguna ist eine der ältesten Stationen der Herz-Jesumission, in welcher Pater Fromm, ein geborener Elsässer, seit vielen Jahren seines Amtes waltet und außergewöhnliche Erfolge zu verzeichnen hat, denn in keiner Station giebt es so viele und so gute Christen wie hier. Doch fahndete ich vergeblich nach einem Dorfe oder auch nur Hütten von Eingeborenen. Pater Fromms „Pfarrkinder" wohnen in den Bergen zerstreut, und Malaguna besteht, soweit es sich von unserem Dampfer aus erkennen ließ, nur aus einem Kirchlein und einigen bescheidenen Missionsgebäuden. Als wir, von Pater Fromm erwartet, den Strand betraten, kamen eben aus den Bergen einige Kanaken, die in großen Palmblattkörben das Mittagsmahl für die von uns mitgebrachten Missionskinder herbeitrugen, denn unser Besuch war längst erwartet. Es gab vortreffliche Leckerbissen für die schwarzen Kleinen: geröstete Bananen, gebratene Taro (eine Art Riesenkartoffel) und Kraut mit Kokosmilch zubereitet. Als Refektorium diente das Schulhaus der Mission. Schulhaus! Man ist dabei geneigt, an ein stattliches Gebäude mit verschiedenen Sälen zu denken, mit Karten und Bildern an den Wänden, mit Katheder und Schulbänken. Dergleichen ist in den Missionen der Gazellenhalbinsel nichts vorhanden. In einem Winkel des umhegten Missionsgartens erhebt sich ein Bambushaus, vier Pfeiler mit einem Strohdach, und dünne Bambusstäbchen mit ebensolchen Zwischenräumen als Wände, so daß man den Bau für einen großen Vogelkäfig halten könnte. Das ist das Schulhaus von Malaguna. Im Innern stehen auf dem sandigen Erdboden Reihen von Bänken, aus alten Kistenbrettern und Bambusstäbchen zusammengenagelt, und eine leere Kiste als Sitz für das Lehrpersonal, das einzig und allein aus Pater Fromm besteht. Man muß sich eben zu helfen wissen. Auf polierte Möbel und gemalte Wände kommt es hier nicht an, sondern auf festen Willen und Glaubenseifer. Beides besitzt der ernste, stille Mann, der hier sein entbehrungsvolles, aber erfolgreiches Leben fristet, in hohem Maße. Sein Wohnhaus ist auch nicht viel besser. Eine Kammer mit einem Tisch und ein paar Stühlen dient als Speise- und Wohnzimmer, daran schließen sich auf beiden Seiten zwei Kämmerlein mit höchst einfachen Betten für den Missionar und den dienenden Bruder. Diesmal machte das Haus einen ausnahmsweise festlichen Eindruck, denn der Tisch war gedeckt, und die sechs Missionsteller, vier Bestecke und vier Gläser von Malaguna standen für die Mahlzeit bereit.

Pater Fromm schien ob der Frugalität desselben ein wenig verlegen zu sein. Ich tröstete ihn mit den Erfolgen seiner Missionsthätigkeit. Er schüttelte aber den Kopf. „Es geht nicht so recht", meinte er.

„Sie haben doch so viele Christen in Ihrem Bezirk?"

„Ja, aber es ist schon lange her, daß ich den letzten Kanaken getauft habe."

Das war Pater Dicks, der lächelnd die Klagen seines Kollegen angehört hatte, doch zu viel. „Pater Fromm", so sagte er, „vergißt beizufügen, daß es in seinem Gebiete überhaupt niemanden mehr zu taufen giebt, denn alle elfhundert Eingeborenen desselben sind bereits Christen."

Pater Fromm schüttelte wieder stumm den Kopf.

„Sind vielleicht viele von Ihren schwarzen Pfarrkindern wieder abgefallen?"

Digitized by Google

„O nein!“

„Oder sind sie flau in der Ausübung ihrer religiösen Pflichten?“

Pater Fromm nickte.

„Meinen Sie, daß Ihre Leute zu Ostern nicht zur Kirche gekommen sind?“ (Das Osterfest war eben vorüber.)

„O, ich sollte mich eigentlich nicht beklagen, aber es fehlten mir doch vier Frauen!“

„Vier Menschen bei elfhundert Pfarrkindern!“ rief ich aus. „Glauben Sie, es giebt eine Gemeinde auf Erden, die noch größere Erfolge aufzuweisen hätte? Vielleicht“, so fügte ich tröstend bei, „waren die Frauen krank!“

„Ja“, meinte Pater Fromm, „sie haben sich durch Krankheit entschuldigen lassen. Ich bin deshalb zu ihnen gegangen, um mit ihnen zu beten.“

Pater Fromm ist doch gewiß ein Mann, der seinem Namen Ehre macht!

Das Kirchlein, in welches er mich nun führte, ist von ähnlicher Einfachheit wie die anderen Missionsgebäude. Die Bankreihen sind auch nur aus alten Kisten zusammengenagelt, auf denen man noch die Worte „Glas“, „Vorsicht“, „Sydney“, „Melbourne“ lesen kann. Das dünne Wellblechdach zieht die glühenden Strahlen der Tropensonne so an, daß es im Innern kaum auszuhalten ist. An einer Wand steht der Beichtstuhl, und in diesem Dampfbad saß Pater Fromm während der Osterzeit tagelang, um die Leiden seiner Kanaken anzuhören.

War er damit fertig, dann mußte er in die Berge, um den Schulknaben Unterricht zu erteilen, denn neben der Schule in Malaguna hat er noch drei andere Schulen, wovon eine in Vunambeca, eine Stunde weit auf der anderen Seite des steilen Bergrückens liegt. Neben diesen vier Knabenschulen giebt es in dem Missionsbezirk auch vier Mädchenschulen mit etwa einhundertsechzig Schülerinnen. Diese werden durch eine weiße und zwei eingeborene Missionsschwestern besorgt, welche in einem eigenen Gebäude nahe der Kirche von Malaguna wohnen. Als ich zu ihnen kam, war die weiße Schwester, eine noch junge, ungemein sympathische Erscheinung, gerade in der Küche, um unsere Mahlzeit höchst eigenhändig zuzubereiten. Sie geriet ob des Besuches in nicht geringe Verlegenheit und wollte mir gar nicht die mit Mehlteig bedeckte Hand reichen. „Es ist nicht schön von meinem Bruder, Sie gerade jetzt hierherzuführen“, meinte sie.

„Pater Fromm Ihr Bruder?“

„Ja, mein leiblicher Bruder, aber ich sehe leider nur sehr wenig von ihm. Er ist den lieben langen Tag bei den Kanaken oder in der Kirche oder Schule und gönnt sich gar keine Ruhe. Ich bin recht besorgt um ihn!“

Ich betrachtete das kleine, schwächliche, fast durchsichtige Wesen, auf dessen Schultern eine solche Menge verschiedener Verpflichtungen ruht, und dachte mir, daß man, wenn um irgend jemand, gerade um die Schwester besorgt sein müsse. Dabei diese Arbeitsfreude, diese Hingebung, diese Aufopferung! Beim Abschied drang ich in sie, mir zu sagen, ob ich irgend etwas für sie besorgen könnte. Nach langem Zögern teilte sie mir schüchtern ihren Wunsch mit, einen Regenschirm! Ich will gleich beifügen, daß ich die nächste Gelegenheit benutzte, ihr einen solchen zuzusenden.

Digitized by Google

An der Nordküste der Gazellenhalbinsel.

Der Ausflug nach der Blanchebai war so interessant gewesen, daß ich Pater Dicks um die Erlaubnis bat, auch in der folgenden Woche die Rundfahrt des Missionsschiffes rings um die Gazellenhalbinsel mitmachen zu dürfen. Das Wetter war uns aber diesmal nicht so günstig. Die kleine Dampfnußschale schaukelte trotz aller Kunst des seeerfahrenen Kapitäns Don Basilio ganz erbärmlich umher, und die Brandungswellen gingen besonders an der Nordostküste, zwischen den drei Vulkanen und Kap Stephens, so bedenklich hoch, daß wir unsere Landungsversuche in Nondup sowohl wie auf der hochinteressanten großen Insel Uatom zu unserem Bedauern aufgeben mußten. Unser Boot wäre an den Klippen wahrscheinlich zerschellt worden, und wir wohl mit ihm. Noch schlimmer blies der Wind, als wir die malerische Küste entlang fahrend die Station Vlavolo, einen der wichtigsten Sitze der Mission, erreichten. Haushoch brachen sich dort die Wellen an den Korallenriffen; wir sahen in der Ferne das hübsche von einem Turm überhöhte Kirchlein und die Missionsgebäude in einem üppigen Blumengarten stehen, wir sahen auch den Leiter der Mission, den verdienstvollen Pater Bley, von der Küste uns verschiedene Zeichen geben, aber wir mußten weiter. Ueberall längs der Küste liegen die niedrigen Bungalows und Warenhäuser von weißen Händlern, hauptsächlich Engländern und Deutschen, die hier von den Eingeborenen Kopra einhandeln. Daß sie sich hier überhaupt mit einiger Sicherheit ansiedeln konnten, daß sie Wege ins Innere finden und dort bei den Eingeborenen auch Produkte für den europäischen Markt eintauschen können, haben sie vornehmlich den Missionaren zu danken. Diese waren es, die sich zuerst unter beständiger Lebensgefahr unter den Menschenfressern ansiedelten, um ihnen den schrecklichen Kannibalismus, das hinterlistige Morden und Verzehren von Menschen, das Töten ihrer eigenen Kinder abzugewöhnen und ihnen das Gotteswort zu predigen; die Missionare waren es, welche Wege durch das Land bauten, die faulen Kanaken auf die Segnungen der Arbeit aufmerksam machten, sie lehrten, wie zu säen, zu pflanzen, zu ernten sei. Sie haben hier nicht nur ihrem Glauben gedient, sondern eine große Kulturmission erfüllt, die von der Regierung, den Pflanzern und selbst von ihren eifrigsten Glaubensgegnern rückhaltlos anerkannt wird. Auf einer Strecke von etwa zehn Kilometer liegen hier mindestens ein halbes Dutzend Handelsstationen; weiter hinaus, jenseits des Weberhafens, in den großen Bezirk der Bainingberge, haben sie sich noch nicht gewagt, denn dort ist das Feld für sie noch nicht vorbereitet, dort wirkt vorläufig die Mission allein unter der Leitung des hochverdienten Pater Rascher.

Da wir in Vlavolo unmöglich an Land kommen konnten, versuchte Kapitän Basilio das Schiff durch Wind und Wellen nach der nächsten Missionsstation, Vunakamkabi, zu steuern, die in der Talilibucht etwas geschützter gelegen ist. In der That gelang es uns, dort ohne besondere Salztaufe an Land zu kommen. Dort besorgte uns der Missionsleiter, Pater Nollen, in liebenswürdigster Weise Pferde, damit wir noch vor Einbruch der Nacht nach Vlavolo und von dort über die Berge nach Matupi gelangen

Digitized by Google

konnten. Pater Dicks erwies sich als sehr geübter Reiter, aber mein zweiter Reisebegleiter, Pater Meier, war erst seit einigen Monaten hier, und in den Seminaren zu Hause wird bekanntlich kein Reitunterricht erteilt. Erst einmal in seinem Leben hat er ein Roß bestiegen. Das war mir aber nicht bekannt, und so galoppierte ich denn, kaum im Sattel, durch die Plantagen Vlavolo zu, um dieses so rasch wie möglich zu erreichen. Erst nach geraumer Zeit ließ ich mein Pferd im Schritt gehen, und mich umwendend, erblickte ich wohl Pater Dicks auf dem schmalen Fußpfade hinter mir, Pater Meier war aber nirgends zu sehen. Wir warteten ein Weilchen, und in der That erschien nun auch der neue Missionskavallerist. Er klammerte sich mit den Händen an Zügeln und Sattel fest, saß aber wenigstens auf seinem Roß, was uns bei dem zweitmaligen Reitversuch gewiß nicht so gut geglückt sein dürfte.

Auf dem ganzen Wege bis Vlavolo kamen wir nicht aus Palmen- und Bananenplantagen heraus; zwischen ihnen versteckt erheben sich die kleinen Palmstrohhäuschen der Eingeborenen, die uns beim Passieren durch freundlichen Zuruf begrüßten; überall waren sie an der Arbeit, um Kokosnüsse zu öffnen oder die Pflanzungen von Unkraut zu befreien. Zwischendurch konnten wir stellenweise das mit weißem Schaum bedeckte Meer wahrnehmen, dessen Wellenkolonnen unaufhörlich gegen die Klippen donnerten. Nach einstündigem Ritt sah ich über den großblätterigen Bananen wieder den Kirchturm von Vlavolo erscheinen, und einige Minuten darauf saßen wir (Pater Meier allerdings ein wenig mühsam) in dem einfachen Hause des Pater Bley und tranken erfrischende Kokosmilch, während der würdige Missionar uns von seinem langjährigen Leben hier, von seinen Erlebnissen und Gefahren erzählte. Dank seiner Thätigkeit haben sich die Verhältnisse so gebessert, daß er ohne Gefahr in jeder Eingeborenenhütte seines Distriktes schlafen könnte. Das Kirchlein, inmitten eines schönen Blumengartens, ist eines der reizendsten, das ich in der Südsee gesehen habe, und doch ist alles das Werk der fleißigen Brüder wie des Pater Bley selbst, der nebenbei ein vortrefflicher Zeichner und Maler ist. Auf der anderen Seite des Gartens liegt ein etwas größeres Gebäude, in welchem einige ehrwürdige Missionsschwestern eine Mädchenschule leiten und die kleinen Kanakenmädchen, zumeist Waisenkinder, neben Lesen und Schreiben auch allerhand nützliche Handarbeiten lehren. Ein eigenes Schulhaus ist nicht vorhanden. Pater Bley half sich auf geschickte Weise aus der Verlegenheit. Statt das Haus der Missionsschwestern nur einundeinhalben Meter über den Erdboden zu legen, wie es bei der Mehrzahl der Pflanzer- und Missionshäuser der Fall ist, verwendete er zweiundeinhalb Meter hohe Pfeiler und gewann so unter dem Hause einen nach allen Seiten offenen und deshalb luftigen und kühlen Raum. Dort fand ich die Schulmädchen unter der Leitung der Missionsschwestern an der Arbeit; die einen lasen oder schrieben, die andern nähten, stickten und flickten. In den letztgenannten Fertigkeiten war ich nicht genügend Autorität, um die hübschen pausbackigen Mädchen der Prüfung zu unterziehen, dafür konnte ich es im Lesen und Schreiben. Es muß keine kleine Aufgabe sein, die wilden Kinder der Kannibalen zur Schulbildung und Gesittung heranzuziehen; aber es ist den aufopferungsvollen Schwestern auf das beste gelungen.

Digitized by Google

Nachdem ich noch von der Mission einige photographische Aufnahmen gemacht, mußten wir Vlavolo verlassen, um noch vor Einbruch der Nacht die jenseits der Berge gelegene Blanchebai zu erreichen. Zu unserer großen Freude gab uns Pater Bley das Geleite. Er hat ja auf seinem entlegenen Posten nur wenig Gelegenheit, mit Weißen zu verkehren. Selten kommt jemand an diese Küsten, und nur in den letzten Tagen waren verschiedene Offiziere der Kriegsschiffe Seeadler und Möwe auf ihren Streifzügen Gäste in seinem bescheidenen Heim gewesen.

Der Weg führte uns zunächst durch weite Plantagen von Bananen, Taro- und Kokospalmen, dann in dem tief ausgewaschenen steinigen Bett eines Wildbaches aufwärts auf den gegen dreihundert Meter hohen Ratawulpaß, von wo wir die entzückendste Aussicht auf die drei Vulkane, das Meer und die stille zu unseren Füßen liegende Blanchebai mit ihren Inseln genossen. Das ganze Bild erinnerte mich lebhaft an die schönsten Gegenden, die ich in Japan gesehen habe, und in Herbertshöhe ist alle Welt Pater Bley dankbar, daß er diesen Weg über den Paß von seinen Leuten herstellen ließ, ja größtenteils sogar selbst gebaut hat.

Die Sonne vergoldete noch die Spitzen der Vulkane, als wir eben den Fuß des Bergzuges erreichten, um auf Kanakenpfaden die Ufer der Bai und das dort unser harrende Boot zu erreichen. Brusthohes dichtes Gras bedeckt hier den Boden, und auf dem kaum fußbreiten, gar nicht sichtbaren Pfade einherschreitend, kam es mir in der rasch eintretenden Dämmerung vor, als ob ich durch Wasser watete. Durch gegenseitige Zurufe fanden wir endlich die palmenbedeckte Uferstelle, wo das Ruderboot der Mission harrte. Eine Stunde später waren wir wieder auf der Handelsstation in Matupi, um nach kurzem Abendbrot den Weg nach Herbertshöhe fortzusetzen. Erst gegen zwei Uhr morgens erreichten die müden Ruderer dieses Ziel.

Die Eingeborenen von Neupommern.

Ueber das Leben und Treiben der Eingeborenen von Neupommern haben die Missionare der verschiedenen Stationen, die mitten unter den Kanaken seit Jahren wohnen und fast ausschließlich auf den Verkehr mit ihnen angewiesen sind, sehr bemerkenswerte Aufzeichnungen gemacht. Besonders Pater Bley, der langjährige Leiter der Station Vlavolo auf der Gazellenhalbinsel, hat sich darin hervorgethan, und von seinen Gesprächen während unserer gemeinschaftlichen Spaziergänge wie von seinen Berichten an die sehr interessanten Monatshefte des Missionshauses von Hiltrup bei Münster sei folgendes wiedergegeben: „Die Eingeborenen von Neupommern sind ungefähr von derselben Größe wie die Europäer, dazu sehr schlank und regelmäßig gebaut. Mißgestalten giebt es hier weniger als bei Europäern. Die Kinder haben sehr schöne, regelmäßige Gesichtszüge, und wenn sie reinlich gehalten werden, wie die Kleinen in unseren Erziehungsanstalten, so können sie

Digitized by Google

Ceremonial Dress of Chiefs of Tribes.

die Stirn und zwei weiße Tupfen auf die Wangen. Gelegentlich werden die Haare auch bunt gefärbt, hellgelb, hellgrün, blau, rot, halb rot und halb schwarz und bei Trauer um einen Toten glänzend pechschwarz. Damit kommt viel Schmutz in die Haare, der nicht leicht wieder zu entfernen ist. Wird ihnen endlich der Schmutz doch etwas zu viel und das Läusegewimmel im dichten Gehege zu arg, dann lassen sie sich mittels scharfer Steine oder gebrochener Muscheln, neuerlich mittels Glasscherben den Kopf ganz kahl abrasieren. Dem armen Kopf wird dabei schrecklich zugesetzt; und die zahlreichen Verkrustungen und Narben auf den kahlen Köpfen lassen leicht erkennen, wieviel unschuldiges Blut dabei geflossen ist. Den Bart rasieren sich die Eingeborenen bis auf einen schmalen Streifen rings um das Gesicht ganz weg. Diese gekalkten, fein geordneten Ziegenbärtchen sehen sich sehr komisch an, aber thatsächlich sind sie vorteilhafter für die Schönheit des Gesichtes als ein voller, schwarzer, struppiger Backenbart, den einige, besonders wesleyanische Zöglinge sich wachsen lassen.

Bei den Erwachsenen sind die Lippen etwas dicker als bei Europäern, und der Mund steht halb oder ganz offen, besonders wenn die Wilden sich ein ganz unschuldiges Aussehen geben wollen. Die zwei Reihen glänzender, schwarz gefärbter Zähne sind kerngesund und ersetzen oft Messer und Schere.

Und nun die Kleidung der Eingeborenen: Viel bedarf es bei der hiesigen Hitze nicht. Ein breites Lendentuch, Lavalava, das von den Hüften bis zu den Knieen herabreicht, ist gewöhnlich die ganze Kleidung der Männer wie der Frauen. An Sonntagen, besonders Kommuniontagen, tragen die Männer sowohl wie die Frauen Oberkleider, die sie bei der Taufe bekommen haben. Die jungen Frauen, die bei den Missionsschwestern früher Zöglinge waren, erhalten bei ihrer Verheiratung mehrere Oberkleider, so daß sie auch alle Tage solche tragen können. Beim Baden und bei Feldarbeiten wird gewöhnlich ein breiter Blättergürtel getragen, damit die Kleider nicht schmutzig werden. Gern ahmen die Eingeborenen die Weißen in ihrer Kleidung nach, tragen gern Hosen, Hüte und Regenschirme. So ausgestattet, haben sie das Aussehen leibhaftiger Gigerl, besonders, wenn sie dazu noch ihre Haare hoch aufdressieren, wie die wesleyanischen Zöglinge, die den Stolz ihrer Civilisation in Putz und Dressur suchen. Sein Beil oder Buschmesser trägt der Wilde in der Hand mit sich herum, und kleinere Sachen, wie Spiegel, Kalk und Betelnüsse, haben ihren Platz im Armkörbchen, das jedermann mit sich herumträgt.

Folgen wir jetzt dem Wilden bei seiner täglichen Beschäftigung. Wenn er nicht bei hellem Mondschein die ganze Nacht durchlungert hat, dann erwacht er meistens des Morgens schon beim Schrei des Kaus, eines kuckucksartigen Vogels, der sich regelmäßig um vier Uhr morgens hören läßt, setzt sich zu seinem Feuer und wärmt sich. Unsere Christen verrichten dann auch meistens gleich ihr Morgengebet, damit sie es nachher nicht vergessen. Andere verschieben es lieber, rauchen sich erst ein Pfeifchen und vergessen es dann oft oder beschneiden es doch gar sehr. Ist der Tag zu irgend welcher Arbeit in der Pflanzung bestimmt, so begeben sich die Männer gleich beim ersten Morgenlicht dahin, klären entweder den Busch, pflanzen Bananenableger, graben

Digitized by Google

den Boden oder ſetzen Hecken oder Zäune zum Abhalten der Schweine. Vorher zu frühſtücken fällt ihnen gar nicht ein, nur eine Betelnuß mit Zubehör von Zeit zu Zeit darf nicht fehlen. Lange dauert die Arbeit nicht, gewöhnlich bis acht, höchſtens bis zehn Uhr, und dann iſt die Hauptarbeit des Tages vollendet. Die Weiber kommen gewöhnlich etwas ſpäter für die leichteren Arbeiten und bleiben auch etwas länger. Wenn nach dieſer Arbeit etwas genoſſen werden ſoll, ſo iſt es meiſtens eine junge Kokosnuß. Von der Pflanzung geht es zurück ins Gehöft, wo alles dicht verſchloſſen wird, und dann zum Ufer, um entweder den ganzen Tag im Schatten liegend zu faulenzen oder höchſtens an den Fiſchkörben zu arbeiten oder nach ausſtehenden Fiſchkörben im Meere zu fahren und zu ſehen, ob ſie Fiſche enthalten. Mancher Tag vergeht auch ohne jegliche Beſchäftigung. Die geringen Bedürfniſſe und die Leichtigkeit, mit der ihnen die Natur die Nahrung bietet, geſtatten ihnen dieſes Schlaraffenleben. Wenn die Weiber nicht in der Pflanzung arbeiten, ſo fegen ſie des Morgens das Gehöft aus und verbringen den ganzen Tag im Schatten am Ufer liegend oder ſitzend und rauchend. Mit der Zeit haben ſich die Bedürfniſſe der Eingeborenen vermehrt, ſie bedürfen jetzt Kleider, die von Zeit zu Zeit geflickt oder erneuert werden müſſen. Des Sonntags und an Tanztagen will jedermann beſſere Kleider tragen. Auch der Rauchtabak mit den Pfeifen dazu fällt nicht von den Bäumen. Mancher ſtrebt nach einem Hute, einer Hoſe, einem Regenſchirm, einer Schlafdecke. Ihre Häuſer wollen ſie jetzt mit einem Schloſſe verſchließen und ihre Kleider und wertvolleren Sachen in verſchließbaren Kiſten aufbewahren. Das ſind alles Bedürfniſſe, die ſie früher nicht hatten; deshalb müſſen ſie mehr arbeiten und handeln als früher. Die Pflanzungen ſind jetzt dreimal ſo groß als vor neun Jahren. Man ſieht hinter Blavolo faſt gar keinen Buſch mehr. Ihre Früchte, Bananen, Taros, Yams verkaufen ſie an die Weißen gegen allerlei Tauſchartikel, Tabak, Pfeifen, Meſſer, Lavalavas und anderes. Alle drei Tage iſt etwa eine Stunde von hier, nahe bei Unakamkambi Markt, wohin Tauſende von Menſchen zuſammenſtrömen, um bei den weißen Händlern und untereinander ihre Sachen auszutauſchen. Für ihre größeren Arbeiten haben ſie auch wieder neue Bedürfniſſe an Meſſern, Beilen und Spaten. Während die Baininger faſt nur mit den Produkten ihrer Pflanzung handeln, verkaufen die hieſigen hauptſächlich ihre Kokosnüſſe. Das erfordert nur geringe Arbeit und bringt mehr ein; die Nüſſe brauchen bloß ausgeſchnitten und an der Sonne getrocknet zu werden. Bei all dieſer Beſchäftigung bleibt ihnen noch Zeit genug zum Faulenzen und zu ihren ſpielenden Nebenbeſchäftigungen, Fiſchfang, Tanz, Schweinejagd u. a. Früher, als noch weniger Händler hier waren, waren die Eingeborenen viel williger, für uns gegen Tagelohn ganze Tage zu arbeiten, als jetzt. Jetzt ſteigen die Preiſe für die Kokosnüſſe und alle Produkte, die Eingeborenen kommen zu größerem Wohlſtande, alle ihre Bedürfniſſe ſind leicht befriedigt, wozu alſo noch einen ganzen Tag arbeiten? Höchſtens hat man ſie noch für wenige Stunden, und dann verlangen ſie gleich ihre Bezahlung und wollen wieder faulenzen. Aus dieſem Grunde hält es auch ſchwer, hier noch Arbeiter für die Pflanzungen der Firmen anzuwerben. In anderen Inſeln wie Samoa und den Marſhallinſeln iſt es durch die

Digitized by Google

viele Konkurrenz der Weißen noch zehnmal schlimmer geworden als hier. Nur eine Arbeit gefällt den Wilden, das ist so etwas handlangen bei den Zimmermannsarbeiten, hier und da einen Nagel einschlagen, Geräte anreichen und dergl. Auch zu Bootsfahrten sind sie fast immer bereit, besonders wenn der Wind günstig und kein Rudern nötig ist. Bei solchen Fahrten muß der Weiße für ihr Essen sorgen, und nach geringer Arbeit werden sie gleich ausgezahlt. Zudem sind sie stolz darauf, daß ihr Missionar oder ihr Weißer ein Boot hat, zu dessen Besitzer sie sich halb mitrechnen. Ferner sind die Kanaken auch noch zu Botendiensten bereit; es gefällt ihnen, durch bloßes Gehen Tabak zu verdienen, dazu glauben sie sich sehr wichtig, wenn sie einen Brief oder ein Paket tragen.

Nachdem die Eingeborenen den Tag am Ufer zugebracht haben, verschwinden sie nach und nach wieder im Busch und wenden sich den Gehöften zu. Die Weiber gehen zuerst, um das Essen zu bereiten; denn die Herren Männer lieben es, wenn sie heimkommen, ihr Essen fertig vorzufinden. In den Gehöften wird noch weiter geraucht, geplaudert, gesungen und getrommelt. Die Katholiken beten meistens gemeinsam ihr Abendgebet. Die Kinder spielen noch umher, weinen, lachen und singen, und jeder amüsiert sich, bis er Schlaf fühlt, schreit und singt und trommelt weiter, unbekümmert, ob andere schon schlafen. Gegen Mitternacht ist gewöhnlich alles eingeschlafen. Diese Zeit heißt „a Muttumutt", die Stille, weil dann gewöhnlich Stille in allen Gehöften herrscht. Das hindert aber nicht, daß, wenn einer nach der Muttumut wieder aufwacht und nicht schlafen kann, er mitten in der Nacht weiter musiziert. Wer einen Gang durch die Nacht zu thun hat, verfehlt nicht, dabei aus Leibeskräften zu singen, um die Tambarans zu vertreiben. Wie oft wird man auf diese Weise aus dem Schlafe gestört! Die jungen Leute schlafen meistens zusammen am Ufer und machen auch die Nacht hindurch einen Heidenlärm. Es hat uns viele Mühe gekostet, diesen Lärm bei uns zum Schweigen zu bringen.

Rüsten wir uns jetzt zu einer eingehenden Inspektion der Speisebereitung und -vertilgung bei den Wilden. Der Eingeborene ißt an den gewöhnlichen Tagen nur einmal, und zwar am Nachmittage, wenn er vom Ufer wieder heimkehrt zu der heimatlichen Hütte. Und auch dann ißt er noch sehr wenig, ein paar grüne Bananen, auf dem Feuer geröstet und ihrer verkohlten Haut entledigt. Die Dinger sind trocken wie ein Stück Holz, und es bedarf der Begleitung einiger öligen Stücke Kokosnuß, damit ihnen das Essen nicht in der Kehle stecken bleibt. Trotzdem verschwindet es im Handumdrehen. Die ganze Familie dreht sich gegenseitig den Rücken zu, einige nehmen ihr Blatt voll Essen und verschwinden damit in einer Ecke des Gehöftes hinter dem Hause oder einem Strauche, denn man schämt sich, offen voreinander zu essen, besonders vor Schwägersleuten. Das Bißchen Kokosnuß, Wasser- oder Baummelone oder andere Frucht, das die Eingeborenen während des Tages hier und da zu sich nehmen, kann eigentlich nicht als Mahlzeit gerechnet werden.

Besser und saftiger wird das Essen, wenn zu den Bananen etwas Gemüse hinzukommt, eine Art Blätter (Ingir), die sie besonders anpflanzen, oder allerhand eßbare Kräuter und Blätter, die sie sich hier und da gesammelt haben. Töpfe giebt es in der

Digitized by Google

Küche der Eingeborenen nicht, und so auf dem Feuer kann man auch das grüne Gemüse nicht kochen, aber dafür weiß man sich anders zu helfen. Eine Menge handgroßer Steine werden auf dem Feuer glühend heiß gemacht, dann mit Bambusstangen wieder herausgeholt, mit einem Blatt umwickelt und in das Gemüsepaket geschoben. Sind genug Steine darin, so wird das Paket zugewickelt und einige Minuten liegen gelassen. Nachher werden die Steine entfernt, und das Gemüse ist mehr oder weniger gekocht. Nun werden reine Blätter auf die Erde gelegt, so viel als Personen da sind, und dann die Bananen und das Gemüse sorgfältig auseinander geteilt und ausgepreßte Kokosmilch darauf gegossen. Die gegenwärtigen Personen nehmen sich ihre Portion und essen sie gleich, wobei die Finger die Gabel und die Zunge den Löffel vertritt. Für die Abwesenden wird das Essen zu einem Päckchen gebunden und ihnen überreicht, wo man sie nur antrifft, sie verzehren es dann auch meistens in einer einsamen Ecke, denn wenn wieder andere über dem Essen eintreffen, so müssen sie mit diesen allen teilen, wenn sie auch selbst dabei halb hungrig ausgehen. Giebt es bei festlichen Gelegenheiten noch ein Stück Schwein oder anderes Fleisch dazu, so wird dieses unter alle verteilt und meistens ohne Umstände auf dem rauchigen Feuer gebraten und halbgar gegessen.

Taros, Yams, Süßkartoffeln, Elafrüchte werden einfach auf dem Feuer geröstet; wenn sie gar sind, wird die verkohlte Haut abgeschabt. Brotfrüchte werden nicht abgeschabt; dafür wird aber auch die Haut nicht mitgegessen. Seitdem von den Weißen eiserne Kochtöpfe eingeführt wurden, kochen sich auch viele Wilde zur Abwechslung ihre Früchte in kochendem Wasser. Sie haben zwar dann nicht denselben Geschmack, als wenn sie gebraten werden, sind aber saftiger.

Zur Küche gehört auch das interessante Kapitel über die Schlächterei und Fleischzubereitung. Beginnen wir mit dem Schweineschlachten. Hält sich das Schwein in der Nähe des Gehöftes auf, so wird es mit dem Ruf „Mo, mo, mo!“ herangelockt und ihm zu fressen vorgehalten. Unterdessen nähert sich einer von hinten, ergreift das Tier an einem der Hinterfüße, und alsbald stürzt sich die ganze Gesellschaft darauf. Im Nu sind ihm die Beine und die Schnauze mit starken Winden oder Ranken gebunden. Eine Bambusstange wird zwischen Vorder- und Hinterbeinen durchgesteckt und das Tier nach der Stelle getragen, wo es geschlachtet werden soll.

Das Töten geschieht durch Ersticken. Eine lange Winde wird um den ganzen Rüssel gebunden, so daß das Schwein weder durch den Mund noch durch die Nasenlöcher atmen kann. Da ihm die ganze Gesellschaft dabei auf dem Leibe sitzt, so ist es bald erstickt. Nun werden die Hinterfüße losgebunden und das Tier mit den Vorderfüßen an zwei aufgesteckte Bambus gebunden, und im Handumdrehen sind durch hoch auflackernde Kokosblätter alle Haare vom Schweine heruntergebrannt.

Nun ist das Tier ganz schwarz geworden, aber ehe man sich's versieht, ist die Haut wieder mit Wasser gewaschen, mit Kalk eingerieben und schneeweiß. Ist es nun ein großes Schwein und für ein Fest bestimmt, so wird es bunt bemalt, die vom Feuer aufgequollene Haut lang und quer zu Vierecken eingeschnitten, und zwei oder vier Männer

Digitized by Google

tragen es auf einer Bahre zum Festplatz, wo alle die zusammengetragenen Schweine zur Schau ausgestellt und während des Tanzes stückweise an die Anwesenden ausgeteilt werden. Mit dem Tanze ist gewöhnlich auch Gesang verbunden. Als Beispiel eines solchen Kanakenliedes sei das folgende angeführt, das von dem Leiter der Station Takabur, P. Eberlein, aufnotiert wurde:

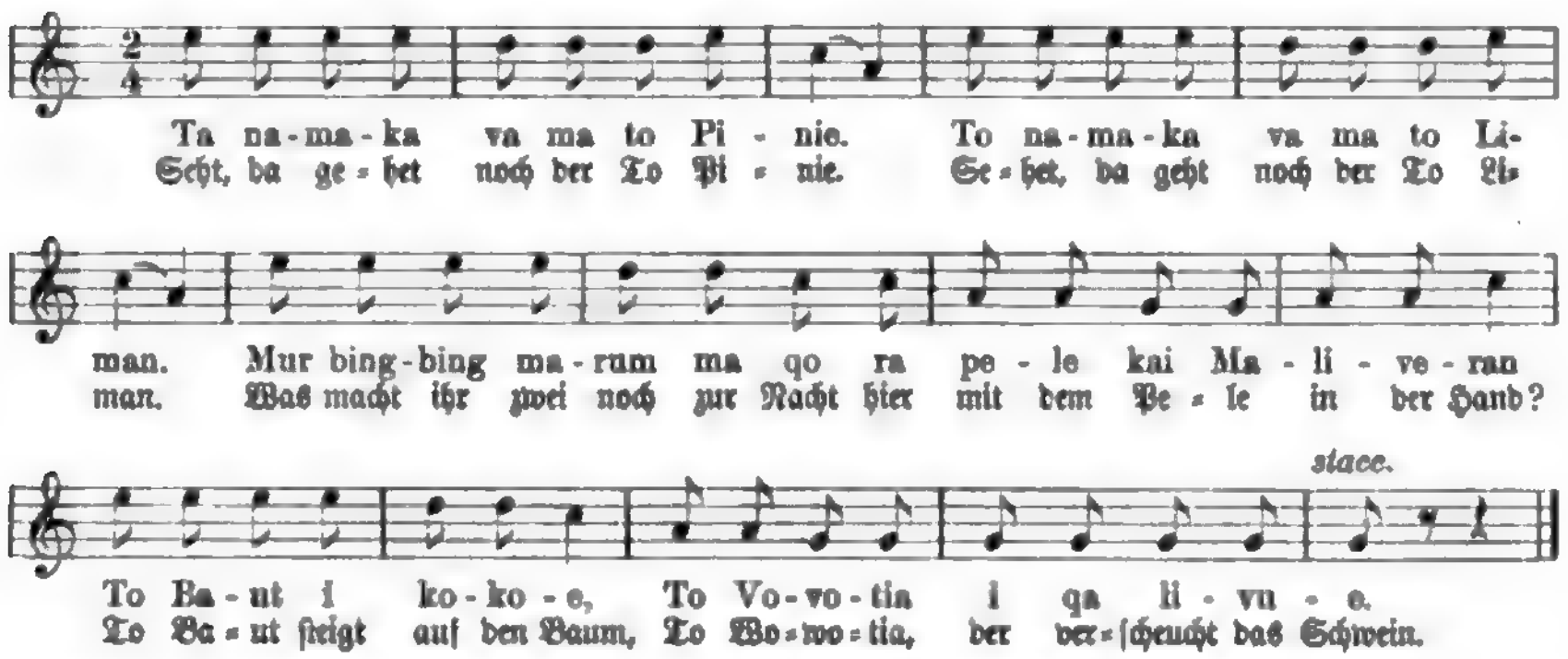

Soll das Schwein gleich an Ort und Stelle gegessen werden, so wird ihm mit scharfer schneidiger Bambusfaser der Bauch dicht bei den Rippen quer aufgeschlitzt und dann die ganze Bauchhaut abgeschnitten, so daß die Eingeweide leicht herausgenommen werden können. Würste machen die Eingeborenen zwar nicht, weder Mehl-, Blut- noch Leberwürste, aber die Eingeweide sind darum doch wertvoll. Schnell sind die Weiber damit zum Ufer geeilt und haben in einigen Minuten etwas Meerwasser hindurchgespült, nur der gröbste Unrat ist entfernt, aber das ist mehr als genügend. In Blättern oder auch nur so auf dem Feuer geröstet sind sie ein Leckerbissen. Leber, Lunge, Herz und Nieren werden ausgeweidet und dann das ganze Blut, das sich noch im Brustkasten befindet, mit Blättern ausgeschöpft, zu Päckchen gebunden und auf dem Feuer geröstet. Große Schweine werden auseinandergeschnitten oder -gerissen, wozu jetzt meistens die eingeführten Messer gebraucht werden, früher aber nur Bambusstreifen. Da die Eingeborenen das Fleisch nicht einsalzen und dasselbe bei der großen Hitze schon nach einem Tage verdorben ist, obschon sie es in dieser Beziehung nicht so genau nehmen, so verkaufen sie den größten Teil an die Nachbarn gegen Muschelgeld. Das Fleisch wird nun entweder so aufs Feuer gelegt oder in Blätter eingewickelt gebraten. In jedem Falle schmeckt es aber nach Rauch. Um diesen Geschmack zu vermeiden, wird es in Blätter gewickelt und zwischen heißen Steinen in die Erde gegraben. Junge und mittelgroße Schweine werden bloß ausgeweidet, mit blätterumwickelten heißen Steinen gefüllt und dann zwischen heißen Steinen gebraten. So zubereitet, wird das Fleisch sehr gut, ohne Rauchgeschmack, nur fehlt das Salz daran.

Hühner werden außerhalb des Bereiches der Mission lebend gerupft. Das Töten geschieht auch durch Ersticken. Der Hals wird in die Hand genommen und das Tier ein paarmal rundgeschlagen. Nur die gröbsten Federn werden ausgerupft. Das andere

Digitized by Google

Near the end of the day, the Mission Indians in Guadalupe, as elsewhere, gathered to dance and sing. Here they are dancing around the Maypole, which is decorated with ribbons and flowers.

Most Catholic Indians in the Santa Barbara Mission district, like the Indians in Guadalupe, have adopted the Spanish custom of celebrating the day of the saint for whom they were named. Thus, the Indians who were named

Fische werden entweder direkt auf dem Feuer geröstet oder in Blättern, die Schuppen werden nicht abgekratzt und auch von den wenigsten die Eingeweide ausgenommen.

Auf dem Riff gesammelte Seemuscheln werden einfach ins Feuer geworfen und beim Essen nach und nach mit Steinen aufgeschlagen.

Zu ihren Wohnplätzen wählen die Eingeborenen immer hochgelegene kleine Plateaus, weniger der schönen Aussicht wegen: nach der einen Seite auf grüne Thäler, Hügel und Berge, nach der anderen Seite auf das blaue Meer mit seinen Buchtungen und Inseln und den graublau verschwommenen Bergen im Hintergrunde, dafür haben die Wilden kein Verständnis. Sie treffen diese Wahl wohl hauptsächlich deshalb, weil das bei ihnen so hergebracht und weil es oben luftiger und frischer ist. Unter diesen Plateaus darf man sich aber keine geebneten Plätze vorstellen. Im Gegenteil, nicht nur alle ursprünglichen Unebenheiten des Bodens bestehen, sondern auch der Regen gräbt noch neue Löcher dazu. Nicht einmal die Stellen, auf denen die Häuser stehen, sind eben, obschon dies doch beim Schlafen auf der Erde sehr unbequem ist. Mit einigen Spatenstichen könnte der ganze Platz geebnet sein. Nur dies Gute haben die Plätze an sich, daß sie fleißig gefegt werden. Rings um das Gehöft fällt der Kehricht von selbst am Abhange herunter und braucht also nicht weit weggeschafft zu werden.

Eine dichte lebende Hecke oder ein Bambuszaun umgiebt das Gehöft, nur an einer oder zwei Stellen einen schmalen Eingang lassend, der des Nachts und bei Abwesenheit der Bewohner mit Bambusstäben zugesteckt wird, welche durch Schnüre vielfach durchschlungen sind, so daß es nicht leicht ist, hineinzudringen, ohne Aufmerksamkeit zu erregen. Zur größeren Sicherheit werden an den Stäben noch klappernde Muscheln, leere Flaschen oder leere Konservenbüchsen aufgehängt, welche bei der leisesten Bewegung Geräusch verursachen. In einem Gehöfte, das von einer zahlreichen Familie bewohnt ist, stehen immer mehrere Häuser. Früher waren dieselben so niedrig, daß man nicht gerade darin stehen konnte, und auch jetzt giebt es noch solche. Mit den besseren, von Weißen eingeführten Werkzeugen und dem wachsenden Wohlstande der Wilden haben sich auch allmählich die Häuser verbessert; sie sind höher und stärker gebaut und haben meistens verschließbare Thüren. Auf wenigen Pfosten ruht das dichte Grasdach. Die Seitenwände sind entweder aus Bambusstäben, mit Kokosmatten bedeckt, oder aus Gras hergestellt. An Fenstern fehlt es natürlich, aber dafür lassen die Thür und andere Oeffnungen und Lücken Licht genug hereindringen. An den Seitenwänden draußen sind Bündel von Speeren angebunden, wie sie in früheren kriegerischen Zeiten immer zur Hand sein mußten, jetzt aber nur mehr bei Schweinejagden gebraucht und daher immer seltener werden.

Treten wir jetzt ein. Da erblicken wir vor uns auf der Erde zunächst einige Kokosmatten nebeneinander, auf denen die Familienglieder schlafen. Dazwischen ist die Feuerstelle, auf der des Nachts das wärmende Feuerchen unterhalten wird, dessen Rauch allmählich das ganze Innere des Hauses und alle darin befindlichen Gegenstände geschwärzt hat. Oben unter dem Dache liegen auf einigen angebundenen Querstäben allerlei Kleinigkeiten, Messer, Spaten, Beile, die kleinen Fischnetze der Weiber, Ruder,

Digitized by Google

Körbe mit Früchten und eine Reihe Wasserbehälter, ausgehöhlte, schwarz gewordene Kokosschalen, mit einem Blattpfropfen verschlossen. Weiter nach hinten in der Hütte stehen einige Kisten, welche von den jungen Leuten durch Arbeit erworben wurden, und in denen man jetzt die Kleider und allerlei Kleinigkeiten aufbewahrt. Ganz im Hintergrunde der Hütte hängen einige graue Rollen, das ist der Reichtum der Familie, nämlich der Tambu. Dadurch, daß die Weißen auch Tambu neben dem Gelde als gangbare Münze im Handel gelten lassen, selbst nach Nakanai fahren, um Tambu zu holen, für den sie viel Nüsse einkaufen können, haben die Eingeborenen mehr und mehr von diesem Reichtum erworben. Seit einem Jahre ist auch die Mode bei den Wilden eingerissen, sich Boote anzuschaffen und selbst lange Reisen nach Nakanai zu machen, von wo sie sich ganze Mengen Muschelgeld mitbringen. Es giebt Eingeborene, welche über tausend Faden Tambu haben, ein Kapital, das in Münze umgesetzt einen Wert von zwei bis dreitausend Mark repräsentiert, aber es ist ein totes Kapital, das den Besitzer im Grunde genommen nicht reicher macht, da es bis zu seinem Tode unverbraucht in seiner Hütte liegt. Erst nachher wird es verteilt, um wieder totes Kapital der Empfänger zu werden.

In der Nähe der Wohnhütten stehen einige schmale, sehr hohe Häuschen, in denen auf einem kleinen Boden unter dem Dache Yamswurzeln aufbewahrt werden, die sich nur getrocknet längere Zeit halten. Die vielen Kokosbäume im Gehöfte geben den nötigen Schatten für diejenigen, welche tagsüber zurückbleiben müssen, um den Dieben aufzupassen. Zwar sind sie wegen der herabfallenden Wedel und Nüsse sehr gefährlich; aber dem suchen die Wilden dadurch vorzubeugen, daß sie die der Reife nahen Nüsse und welkenden Wedel vorsichtig herunterholen.

Ist ein Grasfeld zu einer Pflanzung bestimmt, so begeben sich die Männer zuerst hinein mit Messern und Bambusscheiten und schlagen das mannshohe Gras nieder. Nach zwei Tagen Sonnenschein ist dasselbe trocken wie Heu und wird angesteckt, so daß alles Unkraut bis auf den Boden mit abbrennt. In dieses so gereinigte Feld werden ohne weiteres die Bananenableger gepflanzt. Das Gras fängt aber sofort wieder an zu sprossen. Deshalb wird dann der Boden von den Männern umgegraben oder umgehackt. Das weitere besorgen die Weiber, welche nach und nach mit Grabstöcken die ganze Pflanzung umwühlen und die Graswurzeln entfernen. Sie liegen dabei auf der Erde, wie man es zu Hause beim Kartoffelaufnehmen thut. Neben sich haben die Weiber die schwarze Wasserflasche, aus der sie zuweilen ein Schlückchen thun, und in einiger Entfernung liegt das Kind und schläft oder schreit, oder es spielen mehrere Sprößlinge, die sich nach Herzenslust raufen oder schreien, bis daß es der Mutter zu viel wird. Von Zeit zu Zeit muß dann wieder nachgejätet werden, weil das Unkraut, dessen Wurzeln nicht ganz entfernt werden konnten, wieder neu und üppig emporschießt, viel schneller, als alles, was man gepflanzt hat. Zwischen die Bananen pflanzt man Ingirsetzlinge, hie und da Yams, Süßkartoffeln, Zuckerrohr oder Ingwer. Fangen die Bananen der besseren Sorten an zu reifen, so drohen ihnen verschiedene Feinde, Papageien sowohl als fliegende Hunde, welche sich die besten aussuchen und zerfressen. Deshalb werden die schönsten Trauben zum Schutze mit trockenen Bananenblättern

Digitized by Google

umwickelt. Ist eine Bananentraube reif, so wird der Stamm mit einigen Messerhieben in der Mitte durchgehauen, er neigt sich zur Erde, wo die Traube bequem abgenommen werden kann. Ein zweites Mal trägt der Stamm ja doch nicht. Unterdessen sind schon neue Sprößlinge aus der Wurzel emporgeschossen, welche zum Teil als Setzlinge für neue Pflanzungen benutzt, zum Teil stehen gelassen werden, um die abgehauenen Stämme zu ersetzen. Werden sie zu dicht, so müssen die überflüssigen entfernt werden. Die Bananen sind von ganz verschiedener Größe, Form, Farbe und Geschmack. Der Stamm ist fleischig und faserig, aus seinen starken Fasern wissen die Eingeborenen sehr geschickt ihre Bindfäden und Schleuderschnüre zu drehen. Das große Blatt ersetzt Teller und Töpfe, Packpapier und Wasserbehälter, Trichter, Sonnen- und Regenschirme. Da der Boden einer Bananenpflanzung nach einigen Jahren ganz ausgemagert ist und Düngen von den trägen Kanaken zu viel verlangt wäre, so läßt man die Pflanzung für einige Jahre brach liegen, mit Gras und Unkraut und von selbst aufschießendem Gestrüpp überwuchern, um an einer anderen Stelle eine neue anzulegen.

Eine Taropflanzung verlangt fetteren Boden als eine Bananenpflanzung; deshalb wählt man frischen Waldboden. Zuerst wird das untere Buschholz niedergehauen, und wenn es trocken ist, angezündet, wodurch auch mittelgroße Bäume versengen und von selbst absterben. Große Waldbäume werden durch Abschälen der Haut rings um den Stamm auch allmählich zum Absterben gebracht. Mitten im abgebrannten Holzfeld werden die Tarosetzlinge ohne weitere Vorbereitung des Bodens in tiefe Erdlöcher gesteckt. Außer etwas Jäten haben die Taros weiter keine Pflege nötig.

Für Yams und Süßkartoffeln muß der Boden erst umgegraben und fertig bearbeitet sein. Als Yamsetzlinge dienen kleine Abschnitte von der reifen Knolle mit Augen darin. Ein halbes Jahr aufbewahrt, sind sie fast ganz zusammengetrocknet. In der ganzen Pflanzung werden Erdhäufchen gemacht, so groß wie Maulwurfshaufen, und in diese die Yamsetzlinge hineingesteckt. Sobald sie anfangen zu sprossen, steckt man meterlange Stöcke daneben, an denen sie emporranken, und dann sieht eine solche Pflanzung von weitem gerade wie ein üppiger Weinberg aus. Die Yamknollen sind meistens länglich rund, zum Teil auch lang gestreckt oder handförmig. Ihre Größe ist je nach der Fruchtbarkeit und Lockerheit des Bodens ganz verschieden. Die größten sind jedoch nicht immer die schmackhaftesten.

Süßkartoffeln sind am allerleichtesten anzupflanzen. In den bearbeiteten Boden werden nur hier und da kleine Rankenstücke von einer anderen Pflanzung eingesteckt. Sie fassen sofort Wurzel, bedecken bald den ganzen Boden und halten so Unkraut von selbst ab. Von Zeit zu Zeit gräbt man mit der Hand an der Wurzel herum und zieht die reifen Knollen ab, die Pflanzung aber wächst jahrelang weiter, ohne erneuert zu werden. Nur Schweine sind von der Pflanzung möglichst abzuhalten, weil auch sie das Ausgraben der Knollen sehr gern besorgen. Die Süßkartoffeln werden nicht so groß als Yams, sind aber auch untereinander sehr verschieden an Gestalt und Größe. Die Blätter kann man als Spinat zubereiten; sie sind jedoch merkwürdigerweise herbe, während die Knollen widerlich süß sind. Taros sowohl, als Yams und Süßkartoffeln

Digitized by Google

Adam Weishaupt

Kreuz, welches sie mit Blut weihen und dann das Gelübde ablegen, daß sie sich für die Freiheit aufopfern wollen.

Die Brüder der Freiheit sollen sich durch Zeichen und Worte erkennen können. Sie sollen sich Namen beilegen, die sich auf die Freiheit beziehen, wie Cato, Brutus, Cassius, Timoleon, Phocion, Aristides, Leonidas, Epaminondas, Scipio, Hannibal, Sertorius, Hampden, Sidney, Russell, Washington, Franklin, Lafayette, Mirabeau, Robespierre, Danton, Marat, Desmoulins, Camille, Mazzini, Garibaldi, Kossuth, Lincoln, Grant, Sherman, Sheridan, Lee, Jackson, Longstreet, Hill, Forrest, Johnston, Beauregard, Bragg, Hood, Stuart, Morgan, Mosby, Semmes, Maury, Slidell, Mason, Wilkes, Booth, Surratt, Payne, Atzerodt, Herold, Mudd, Arnold, Spangler, Dahlgren, Kilpatrick, Custer

ſpricht lauter Glück- und Segenswünſche über dasſelbe aus: „Werde ein ſtarker Mann, ein Reicher, ein Häuptling, mache dir große Pflanzungen, fahre oft nach Nakanai und bringe viel Tambu von da mit!“ Der arme Vater des Kindes muß für dieſe Weibernarrheiten mit Tambugeſchenken aufkommen. Iſt er reich und iſt Hoffnung auf große Tambugeſchenke, ſo wollen die Weiber ihre Sache nur zu gut machen und halten das ſchreiende Kindlein recht lange in den Rauch.

Das Haus und Gehöft wird mit buntem Blätterwerk geſchmückt, auch einige Stücke buntes Tuch ſind dabei ſehr angebracht. Die nächſten Verwandten bringen Geſchenke, welche jedoch der Vater alle im voraus hat bezahlen müſſen. Beſuche kommen von allen Seiten, beſehen das neugeborene Kind, loben es und erhalten Betel und Tambu geſchenkt.

Größer iſt die Freude bei der Geburt eines Mädchens, als bei der Geburt eines Knaben, denn das Mädchen kann ſpäter verkauft werden und bringt Geld ein, während die Knaben nichts eintragen. Ja dieſe werden von den Eltern häufig auf die Seite geſchafft. Wo Miſſionare thätig ſind, hat dieſer urſprüngliche Gebrauch aufgehört.

Zum Tragen der Kinder dienen den Müttern lange Tragtücher, die früher aus dem Baſt des Brotfruchtbaumes gemacht wurden. Jetzt nehmen ſie dazu Stücke Leinen oder Baumwollzeug, das ſie von den weißen Händlern einkaufen. Im Nacken wird dieſes Tuch in einen Knoten geſchlungen und geht unter dem rechten Arm her und über die linke Schulter. Kinderwindeln, Wiege, Betten ſind ganz unnötig. Entweder ſteckt das kleine Kind im Tragtuch, oder es liegt neben der Mutter auf der Erde. Wird es größer, dann ſitzt es auf den Hüften der Mutter, wie ein Reiter im Sattel, von den Händen der Mutter gehalten. Auf den Armen getragen, wie in Europa, wird kein Kind. Solange die Kinder nach der Sitte der Eingeborenen getragen werden, haben ſie alle O- oder Reiterbeine, die aber ſpäter ſchnell wieder verſchwinden.

Die Namen werden den Kindern nur gelegentlich früher oder ſpäter erteilt und erinnern zuweilen an die Umſtände der Geburt oder an angeſehene noch lebende oder ſchon geſtorbene Perſonen. Gelegentlich eines Dukdukfeſtes wird aus einem neugeborenen Kinde To Dukduk, oder beim Erntefeſt (a ndok) heißt ein anderes To Urandok. Nach einem bekannten Händler heißen mehrere Kinder To Poe, nach anderen Rubin, Timi. Auch Namen von Gegenſtänden und Tieren ſind häufig, wie To Kaur, Herr Bambus; To Mi, Herr Rauch; To Tava, Herr Waſſer; To Maliliu, Herr Schweinefett; To Umbene, das Fiſchnetz; Ja Pal, Frau Haus; Ja Gatingat, Frau Stechmücke; Ja Bakut, Frau Himmel; Ja Lukara, Frau Feſteſſen; Ja Bambang, Frau Ritze; Ja Kanai, Frau Seemöwe; Ja Kindam, Frau Flußkrebs; Ja Karakum, Frau Ameiſe; To Pap, Herr Hund; To Kumbau, Herr Heuſchrecke. Einige Namen müſſen wohl nach vorhandenen oder gewünſchten Eigenſchaften der Kinder gegeben ſein; ſo heißen die Kinder in einer Familie: To Mari, der Prächtige; To Kaina, der Schlechte; Ja Boina, die Gute; Ja Lavo, die Spitze; To Bakua, der Ringwurmbehaftete. Nicht ſelten ſind Namen nach Zahlen benannt, wie To Mar, Herr Hundert; To Vinun, Herr Zehn; Ja Ivat, Frau Vier; Ja Utul, Frau Drei; To Vaevut, der Zweite; To Direvut, er zu zweien mit

Digitized by Google

einem andern. Selten iſt, daß ein Name keine Bedeutung hat. Wie komiſch ſich dieſe Bedeutung aber auch als Namen ausnimmt, ſo würden doch die Kanaken nie darüber lachen; es nimmt ſie wunder, daß wir uns bei Nennung ſolcher Namen oft des Lachens nicht erwehren können, wie To Bit, das ſtumpfe Ende; Ja Uladau, Frau Geſäß; To Puiket, der Dreck; To Tambaranive, der verſteckte Teufel; To Komina, das Ueberbleibſel; To Populu, das Päckchen; To Urakavil, die zwei Läuſe; Ja Malmilat, der ewige Friede; To Varkaul, das Fangenſpiel; Ja Tutan, Frau Mann; Ja Nangunan, Frau im Hof; To Ulaveo, Herr auf dem Sand; To Vatangtuna, nenne ihn richtig; To Punangia, begrabe ihn; Talilnanga, kehr auf dem Wege zurück; To augine, rieche oder (ſt . . . .); Ja Bambatiau, halt mich auf; To Pobonabok, die leere Kiſte; To Umbungai, ſchlag' den Mond; To Papapa, der gelbe Lehm; To Ulaen, der Fiſchkopf; Ja Pataie, der nicht; Ja Vanakeina, ſie geht von ihm weg; Ja Vanamut, ſie geht ſchweigend; Ja Marnaula, Frau Hundertköpfige; Takapba, ſie flüchtet in den Buſch; hunderte ſolcher drolliger Namen könnte man anführen. Oder es ſind Namen, die an Unnennbares in europäiſchen Sprachen erinnern, im Kanakiſchen aber unſchuldiger Natur ſind, wie To Kata, To Pipi, To Mimi.

Die heranwachſende Jugend ſpielt weder mit Puppen noch Baukaſten und Schaukelpferden. Die Kinder gewöhnen ſich die Allüren der Alten ſchnell an und erhalten dadurch etwas Altkluges in ihrem Benehmen. Sie ſpielen am liebſten mit Grasſtengeln oder kleinen Lanzen, die ſie in grüne, weiche Pflanzen, Blätter oder Früchte werfen, um ſich in der Treffſicherheit zu üben. Oder ſie machen vom naſſen Uferſand runde Klumpen, die ſie hoch aufwerfen und die dann beim Zurückfallen ins Meer hineinplumpſen, ſpielen Fangen oder Verſtecken oder anderes. Oft ſieht man die Alten als große Kinder mit den Kleinen zuſammen ſpielen. Die erſte Fähigkeit der Kleinen, bevor ſie noch gehen können, iſt Tanzen. Der Tanztrieb muß ihnen angeboren ſein, wie ein Inſtinkt. Jede Bewegung der Kinder, ſowie auch der Alten in unbewachten Augenblicken iſt eine Nachahmung der Tanzbewegung. Ein anderer Trieb, der ſich ſchon früh kund giebt, iſt der zum Rauchen. Schon der Säugling greift zur Abwechſelung zur Pfeife. Allerdings muß auch zugegeben werden, daß die Mütter ihre Kinder ſehr lange ſäugen, beſonders, wenn nicht ein nachfolgender Sprößling dem erſten ſein Recht ſtreitig macht. Sind die Kinder der Bruſt entwöhnt, ſo ſind ſie auch ſchon ſelbſtändig und brauchen nicht erſt das einundzwanzigſte Lebensjahr abzuwarten. Kein Menſch hat ihnen etwas zu gebieten. Sie arbeiten entweder mit den Alten oder ſpielen, ganz wie ſie ſelbſt wollen. Ihr Eſſen bekommen ſie auf jeden Fall.

Die Mädchen bleiben in ihrer Familie. Die Knaben gehören jedoch zum Stamm der Mutter und kommen daher zu ihrem Onkel mütterlicherſeits, von dem ſie auch ſpäter erben.

Ein junger, noch unverheirateter Mann heißt a mbarmann. Er hilft entweder ſeinem Vater oder ſeinem Onkel oder ſeinem Häuptling bei der Pflanzung, oder legt ſich auch ſchon ſelbſt eine ſolche an. Während die alten, verheirateten Leute, die Weiber und Kinder im Gehöft ſchlafen, bleiben die jungen Männer am Ufer und ſchlafen zuſammen in ſogen. Pal na mbarmann, d. h. Junggeſellenhäuſern. „Ein freies Leben führen wir!“ können die „Barmänner“ von ſich ſagen, denn ſie ſind weder durch Nahrungsſorgen, noch durch

Digitized by Google

Ein Kunstturnen.

Wenn man Kinder im Laufe eines Jahres, Tag für Tag, auf das Aufmerksamste beobachtet, so kann man sich nicht verhehlen, daß sie in dieser Zeit mit einem Male, wie es scheint, eine ganz andere Natur bekommen haben. Sie sind größer, sie sind stärker, sie sind kräftiger, sie sind gesünder, sie sind gewandter, sie sind geschickter, sie sind fleißiger, sie sind aufmerksamer, sie sind folgsamer, sie sind ordentlicher, sie sind reinlicher, sie sind sittsamer, sie sind bescheidener, sie sind verträglicher, sie sind ehrlicher, sie sind wahrhaftiger, sie sind gutmüthiger, sie sind dankbarer, sie sind mitleidiger, sie sind gottesfürchtiger, sie sind frömmer, sie sind heiliger, sie sind — sie sind — sie sind —

darauf warten. In früherer Zeit, als noch keine Missionare hier waren, geschah dieser Weiberkauf unter eigentümlichen Zeremonien, die man „a Warwaawēi“ nannte. Sollten mehreren jungen Leuten der Umgegend Frauen gekauft werden, so wurde zunächst ein großer Tanz veranstaltet, bei dem alles Volk zusammenströmte. Nach dem Tanze ließen sich alle jungen Leute der Gegend von den Alten ergreifen und zu einem großen Haufen zusammenwerfen. Die unten Liegenden wurden dabei fast erstickt, und wenn sie schrieen oder zappelten, wurden sie so lange geschlagen, bis sie ruhig waren. Es soll sogar vorgekommen sein, daß einige unter dem schweren Menschenhaufen tot blieben. Auf diesen Menschenknäuel legten die Alten alle ihre schweren Tamburollen und weideten sich eine Zeitlang an dem Schauspiel. Endlich wurde der Tambu wieder abgenommen, die Leute nacheinander vom Haufen losgelöst und reichlich mit Stücken Tambu beschenkt. Darauf stürzte die ganze Bande von jungen Leuten tief in den Wald hinein, wo sie sich Schlafhütten bauten und einen oder zwei Monate ein verstecktes Schlaraffenleben führten. Für reichliche und gute Nahrung mußten die Verwandten sorgen. Nur des Nachts, wenn alles schlief, durften die Burschen zum Ufer kommen, wo sie auf dem Riff fischten. Geschah es, daß einer ihrer Verwandten sie aus Versehen anredete oder auch nur nach ihnen blickte, so mußte er dafür zur Strafe ein Stück Tambu hergeben. Am Ende dieser Versteckenszeit kamen die jungen Leute aus dem Busche in ihre Familie zurück zur Verlobungsfeier. Die Familie hatte unterdessen ein junges Mädchen gekauft, meistens im Alter von fünf bis zehn Jahren. Bei diesem Feste (a niriu) sah der junge Mann seine Braut zum ersten Male. Die Zeremonie der Verlobung bestand darin, daß das Mädchen ihrem Zukünftigen Betel und Zubehör reichte, welches letzterer annahm und dadurch zeigte, daß sie sich gegenseitig gefielen. Zwischen beiden Familien wurde dann Essen und Tambu ausgetauscht, und die Feier war zu Ende. Nun konnte das junge Mädchen teils in der einen, teils in der anderen Familie bleiben, wo es ihm gerade am besten gefiel. Lief es für immer fort zur elterlichen Familie, so war das ein Zeichen, daß ihm nachträglich der Mann oder dessen Familie nicht gefiel, und die Eltern hatten dann entweder den Tambu zurückzugeben, oder das Mädchen durch Prügel zu zwingen, den Mann zu nehmen. Manchmal floh das Mädchen in eine andere Familie, wo ihm ein junger Mann besser gefiel, und von der es dann auch gekauft wurde. Dann gab es Streitigkeiten über Streitigkeiten um den Tambu oder das Mädchen. Ging alles gut, und war das Mädchen etwa herangewachsen und heiratsfähig, so wurde das eigentliche Heiratsfest (a makmaku, die Verschwägerung) gefeiert, bei welcher Gelegenheit die junge Frau dem Manne als Lebensgefährtin gegeben wurde.

Bei der Verheiratung von Witwen ging es einfacher zu, und es wurde nur das Verschwägerungsfest gefeiert. Manche reiche Männer kauften sich früher zu dem ersten Weibe noch ein zweites, besonders, wenn das erste seine Jugendschönheit verloren hatte oder wegen einer kleinen Streitigkeit lange Zeit von ihrem Manne fort zu seiner Familie lief oder aus irgendeinem anderen Grunde. Hatte auch das zweite die Gnade des Mannes verloren, so kam ein drittes hinzu und so weiter, je nachdem der Reichtum des Mannes erlaubte. Einige Häuptlinge kauften sich auch bloß Weiber für ihre Arbeiten

Digitized by Google

in den Pflanzungen und kamen dabei manchmal zu einer beträchtlichen Zahl. Beim Kauf neuer Weiber zu dem ersten, auch nach dem Tode des ersten, stellen sich alle anderen Weiber wie verrückt, aber bloß zum Scheine. Sie treiben allerlei unsaubere Allotria, fallen über vorbeigehende Männer her und färben ihnen das Gesicht rot, gehen in die Pflanzung des Ehemannes und nehmen heraus, was ihnen einfällt, so daß die ganze Zeremonie wieder auf ein Kaikai (Essen) hinausläuft, nach welchem alle befriedigt auseinandergehen. In der Umgebung der Missionen haben diese Gebräuche stark nachgelassen.

Männer, die vor der Taufe mehrere Frauen hatten, mußten dieselben bis auf eine entlassen und zwar diejenige, welche sie zuerst gehabt haben. Fast alle haben sich gutwillig darein gefügt. Nur wenige haben doch vorgezogen, ihre Weiber zu behalten und sich nicht taufen zu lassen, unter andern auch ein Häuptling von Unakamkambi, der uns erst alle seine Leute zum Unterricht und zur Taufe herbeiführte und dann am Schlusse selbst das Opfer seiner zwei nachfolgenden Weiber nicht bringen konnte. Gern hätte er die beiden ersten entlassen, die doch nichts mehr taugten, aber die dritte, die noch jung war und ihm seinen Tambu so schön herrichtete, wollte er um keinen Preis fahren lassen. So mußte er auf die Taufe verzichten.

Das Leben der Wilden ist im ganzen recht eintönig, ohne einschneidende Momente. Der ewige Sommer ohne Abwechselung macht sie stumpfsinnig gegen die Natur. Höherer Genuß durch Schreiben und Lesen ist bei den Alten ausgeschlossen. Keine Aufregung, keine größere Sorge und Furcht bedrängt sie; daher aber auch keine Ueberraschung, keine wahre Freude oder Begeisterung. „Gleichgültig gegen alles!“ ist die Losung der Eingeborenen. Sie beneiden die Weißen um ihren größeren Komfort, selbst sind sie aber zu träge oder zu geizig, um sich etwas zu verdienen oder zu kaufen. Natürlich giebt es auch Ausnahmen, aber diese fallen dann gewöhnlich ins gerade Gegenteil. Sogar für ihre Gesundheit sind sie von einer erstaunlichen Gleichgültigkeit. Wie oft könnten sie geheilt werden, wenn sie gleich im Anfange der Krankheit Medizin holten, z. B. bei der Dysenterie, aber da warten sie gewöhnlich, bis es sehr spät oder schon zu spät ist. Kleine Wunden brauchten nur ein paarmal verbunden zu werden, um zu heilen. Das wissen sie ganz gut, trotzdem warten sie oft damit, bis eine monatelange Behandlung nötig wird.

Mit einiger Ueberwindung ihrer zum Teil durch das Klima bedingten Trägheit könnten die Wilden sich manchen Komfort verschaffen und ein ganz glückliches Dasein führen. In ihrem Schlaraffenleben fließen die Tage eintönig dahin; es scheint beinahe, als wenn ihnen der Tod selbst in jüngeren Jahren oder im mittleren Alter ganz gleichgültig wäre.

Wie alt er ist, hat noch keinem Eingeborenen irgendwelche Sorge gemacht. Die Jahre nennen sie zwar kilal na up, d. h. die Zeit eines Yams, aber dieselben zu zählen, fällt ihnen gar nicht ein, sie würden es ja doch nicht behalten können, weil sie es nicht niederschreiben. Eine Art die Zeit zu schätzen haben sie darin, daß sie aus gewissen Anlässen, Festen, Tänzen, Kokosnüsse pflanzen und dann später an der Größe der Bäume sehen können, wieviel Zeit ungefähr nach dem Ereignis verflossen ist. Die Arbeiter,

Digitized by Google

welche ein Intereſſe daran haben, die Monate ihrer Arbeitszeit zu zählen, damit ſie nicht über die Zeit hinaus gehalten werden, machen bei jedem Neumonde einen neuen Einſchnitt in ihr Kerbholz, nur glauben ſie ſich am Ende immer betrogen, weil ihre Rechnung (achtundzwanzig Tage auf einen Monat) mit der der Weißen nicht übereinſtimmt, welche dreißig und einunddreißig Tage auf einen Monat zählen. Für die Buſchwilden iſt es aber vollſtändig gleichgültig, ob ein paar Tage mehr oder weniger verfloſſen ſind, der eine iſt ja doch wie der andere. „Time is money", ſagt der Engländer, aber der Kanake würde lachen und ſagen: „Zeit iſt gar nichts!"

Bei dieſer Eintönigkeit des Lebens ſtrebt der Wilde immer nach etwas Abwechſelung und ſucht dieſelbe meiſtens in den immer gleichen Feſtlichkeiten und Tänzen, die gewöhnlich mit einem beſſeren „Kaikai" verbunden ſind. Sogar der Tod einer ſeiner eigenen Verwandten iſt ihm gar nicht unerwünſcht, weil es dabei auch wieder etwas Abwechſelung und beſonders Feſteſſen giebt.

Die Meinung der Weißen über das Alter der Eingeborenen geht ſehr auseinander, da man nicht unfehlbar nach dem Aeußeren auf das Alter ſchließen kann. Einige bekommen früher, andere ſpäter das Ausſehen eines vollſtändig abgelebten Greiſes, leben dann aber oft noch länger, als man hätte erwarten ſollen.

Iſt jemand am Sterben, ſo hat ſich das Gerücht davon bald überall verbreitet. Alle Verwandten und Bekannten ſtrömen zuſammen und erwarten den Tod desſelben, um an der Verteilung des Tambu teilzunehmen. Die Weiber gebärden ſich dabei, als wenn ſie von Schmerz überwältigt wären, heulen und jammern und ſchlagen mit den Händen um ſich, werfen ſich auf die Erde und raufen ſich die Haare aus. Mitten aber aus dieſem künſtlichen Geheul lacht die helle Freude über die baldige Verteilung des Tambu und das baldige Eſſen. Oft iſt es vorgekommen, daß während des Weinens etwas Drolliges paſſierte, und alsdann platzten die weinenden Weiber vor Lachen los. Je weniger Tambu in Ausſicht ſteht, deſto weniger wird geweint, und bei ganz armen Teufeln fällt es keinem Menſchen außer den allernächſten Verwandten ein, ihnen auch nur eine Thräne nachzuweinen.

Die Männer bleiben ruhiger, halten ſich weiter vom Sterbenden ab und weinen höchſtens ſtill. Nur wenn das Geheul der Weiber allzuſtark wird, laſſen auch ſie ſich zuweilen zu einiger Aufregung hinreißen. Sie ſpringen auf, ergreifen ihre Lanzen und werfen ſie wütend in die Stämme der Bäume, als wollten ſie den Feind treffen, der ihnen den Sterbenden aus ihrer Mitte reißt. Andere ergreifen ihre Beile und hauen die ſchönſten Kokos- und andere Fruchtbäume um; aber, Freund, nur ruhiges Blut! es iſt alles nur Komödie. Während die Verwandten des Toten mehr den Tambu bedauern, den ſie austeilen müſſen, als den Verluſt eines der Ihrigen, ſo freuen ſich alle die übrigen mit großer Ungeduld auf ihr Stück Tambu, das ſie bekommen, und können oft den wirklichen Tod nicht erwarten, wenn ſie nun einmal verſammelt ſind. Wenn der Sterbende noch röchelt, aber nicht mehr ſprechen kann, heißt es: „Der iſt ſchon tot, nur her mit dem Tambu!" Und dann wendet ſich alles Intereſſe von dem Sterbenden ab und dem Tambu zu. Tritt aber, wie es auch geſchehen iſt, ſtatt des Todes nur eine Ohnmacht

Digitized by Google

Boys in swimming costumes, 1900s

ein und kommt dann ein solcher Totgeglaubter wieder zu sich, so ist er dann auf einmal ein armer Mann geworden, sein ganzer Tambu ist verteilt und später, bei seinem wirklichen Tode, scheren sich nur wenige um ihn, weil ja doch kein Tambu mehr zu erwarten ist.

Um solchen unliebsamen Dingen vorzubeugen, und auch, um den langsamen Prozeß des Todesröchelns abzukürzen, während schon alles ungeduldig auf den Tambu wartet, faßten früher oft mehrere Männer den Sterbenden bei den Beinen und hoben ihn auf mit dem Kopfe nach unten. Nachdem sie ihn so ein paarmal kräftig geschüttelt hatten, war der Mann natürlich erstickt, und das Röcheln hörte auf. Dann konnte man mit Ruhe das Muschelgeld verteilen.

Frauen werden von ihrer elterlichen Familie noch lebend fortgeholt und später in deren Hofe begraben. Es ist oft grausam, wie das arme sterbende Weib, das nichts weiter verlangt, als daß man es in Ruhe sterben lasse, ohne Gnade auf eine harte Bahre gelegt und dann von den Männern im Triumph zum Gehöfte gebracht wird, wo es sterben oder begraben werden soll.

Ist jemand tot, oder wird er tot genug geglaubt, so binden sie ihm zunächst die beiden großen Zehen aneinander und ebenso die beiden Daumen, damit nachher beim Tragen nicht die Hände oder Füße von der Bahre herunterhängen; denn der Tote wird im Gehöfte seiner Familie mütterlicherseits begraben. Dort angekommen, wird er nun erst sorgfältig geschmückt, wie Lebende, wenn sie zum Tanze gehen. Kalk wird in die Haare gestrichen, der Bart frisiert und der Leib in bunte Tücher gehüllt. Darauf wird er in den „Bere“ gelegt, das sind lange, zusammengenähte Pandanusblätter, welche sonst als Regenschirm dienen. In diese Blätter wird er später eingerollt und begraben. Nun geben die Verwandten ihm noch mit, wovon sie sich losmachen können, Tabak, Pfeifen, Tücher, Messer und dergleichen. Einige Stränge Tambu werden ihm um den Hals gehängt, Flaschen mit Tambustückchen über ihm zerschlagen und die Tambustückchen über ihn ausgestreut, einige sogar in den Mund, die Nasenlöcher, die Ohren und die Hände gesteckt.

Bei der Tambuverteilung liegt der Tote in vollem Schmuck zur Schau. Reiche Tote werden sogar aufrecht sitzend mitten in die Versammlung auf ein Gerüst gestellt, als nähmen sie noch an ihrer Totenversammlung teil, und die reichen Verwandten hängen neben ihnen alle ihre Rollen Tambu auf, die sie besitzen, ja sogar noch einige mehr, die sie selbst geliehen haben, und mit denen sie nur prahlen wollen. Während das Gehöft sich nach und nach mit Menschen füllt, die Männer zur einen, die Frauen zur anderen Seite, haben die Verwandten den Tambu des Verstorbenen geordnet und Haufen Kaumaterial, Betelnüsse und Pfefferblätter herbeigeschafft. Beim Beginne der Verteilung müssen die Weiber alle zusammen ihr Stückchen heulen. Die Männer sitzen still, schwätzen und lachen leise. Es wird überhaupt nur sehr leise gesprochen; denn man schämt sich, in der großen Versammlung durch lautes Sprechen die Aufmerksamkeit auf sich zu lenken.

Endlich, nach langer Erwartung, kommt der Tambu. Die bedeutendsten Familienglieder tragen ihn, jeder etwa zehn bis zwanzig Faden, und sind von jüngeren Leuten

Digitized by Google

begleitet, welche den Betel tragen. Sie verteilen sich in die verschiedenen Gruppen und teilen aus, von den Reichen angefangen bis zu den Armen. Die Reichen bekommen viel, die Armen wenig, einige sogar gar nichts, denn auch hier gilt: „Wer hat, dem wird gegeben werden." Frauen teilen Tambugeld bei den Frauen genau nach denselben Prinzipien aus.

Es ist ein peinlicher Augenblick, wenn jemand den Tambu bekommt. Aller Augen sind auf ihn gerichtet; er schämt sich sehr und bohrt die Augen in den Boden. Der Tambu muß ihm aufgenötigt oder nur so hingeworfen werden und wird auch nachher erst unbemerkt aufgenommen und ins Armkörbchen gesteckt. Nur das Betelkauen bringt wieder Leben in die tiefererschütterte Gesellschaft.

Das Begraben der Toten geschieht am selben Tage, an dem der Tambu ausgeteilt wird, und zwar in einer neuen Hütte. Das Loch ist kaum einen halben Meter breit und einen Meter tief. Bei der Einsenkung der Leiche sind meistens nur die Verwandten zugegen, von denen die Weiber wieder ihr kurzes Liedchen heulen. Zu Ehren des Toten schlafen auf dem Grabe in der Totenhütte einige Wochen lang schwarz gefärbte Weiber, die noch von Zeit zu Zeit heulen. Dieses Schlafen auf dem Toten, bis derselbe verfault ist, geschieht nur, wie die Eingeborenen versichern, um den Leichnam vor den Schweinen zu sichern, welche ihn leicht wieder herauswühlen könnten. Nun färben sich alle Weiber der Umgegend zu Ehren des Toten das Gesicht schwarz bis zu einem bestimmten Tage, dem „Ukawolo", an welchem sie von den Verwandten des Toten wieder mit Tambu und Essen beschenkt werden und sich dann die Schwärze wieder abwaschen. Auch an diesem Tage wird wieder ein Stückchen geweint.

Merkwürdig und oft komisch ist es, was die Verwandten sich zu Ehren des Toten für schwere Enthaltsamkeit auferlegen. Eine Frau enthält sich z. B. zehn Monate lang des Schweinefleisches, eine andere verzichtet ebensolange auf Fisch und Kokosnuß, ein Mann etwa ein Jahr lang auf Bananen, oder er will ein Jahr lang nicht tanzen, dieses oder jenes Gehöft nicht besuchen. Ein Reicher, der es sich leisten kann, enthält sich einen Monat lang jeden selbständigen Essens und läßt sich füttern wie ein Kind. Woher dieser sonderbare Brauch kommt, und was er zu bedeuten hat, wissen die Eingeborenen selbst nicht. Männer sowohl als Weiber tragen Zeichen ihrer Enthaltsamkeit, Männer kleine Perlenschnüre um die Hand- und Fußknöchel, die Weiber ein Bündel Schnüre quer über Brust und Schulter.

Eine weitere Ehrung der Toten besteht in dem „Irang" oder Verbot auf die Kokosbäume für einen oder zwei Monate. Wenn dieses Verbot anfängt, werden zunächst alle eß- und trinkbaren Nüsse heruntergeholt als Vorrat für die Zeit des Verbotes, und dann wird dem Baume Ruhe gelassen, bis er wieder neue Früchte zur völligen Reife entwickelt hat. Zum Schutze wird er mit trockenen Blättern umflochten, so daß ein Besteigen nicht möglich ist, ohne Aufmerksamkeit zu erregen. Wer dabei ertappt wird, wenn er zur Zeit des Irang Kokosnüsse herunterholt, muß zur Strafe ein Stück Tambu zahlen. Selbst Nüsse, die zu der Zeit von selbst fallen, dürfen nicht aufgenommen werden; im geheimen nehmen sich jedoch die meisten ihren Nußbedarf von der Erde sowohl, als

Digitized by Google

Ludwig Wilhelm, Markgraf von Baden-Baden, Prinz des Hl. Römischen Reiches, Feldherr, Sieger über die Türken, Ehrenbürger von Rastatt, Gründer der Dynastie Baden-Baden, Ahnherr der Großherzöge von Baden, Ahnherr der Könige von Schweden, Ahnherr der Könige von Portugal, Ahnherr der Könige von Spanien, Ahnherr der Könige von Italien, Ahnherr der Könige von Belgien, Ahnherr der Könige von Rumänien, Ahnherr der Könige von Griechenland, Ahnherr der Könige von Norwegen, Ahnherr der Könige von Dänemark, Ahnherr der Könige von England, Ahnherr der Könige von Hannover, Ahnherr der Könige von Preußen, Ahnherr der Kaiser von Deutschland, Ahnherr der Kaiser von Österreich, Ahnherr der Kaiser von Mexiko, Ahnherr der Kaiser von Brasilien, Ahnherr der Kaiser von Russland, Ahnherr der Kaiser von Japan, Ahnherr der Kaiser von China, Ahnherr der Kaiser von Äthiopien, Ahnherr der Kaiser von Persien, Ahnherr der Kaiser von Afghanistan, Ahnherr der Kaiser von Indien, Ahnherr der Kaiser von Abessinien, Ahnherr der Kaiser von Marokko, Ahnherr der Kaiser von Tunesien, Ahnherr der Kaiser von Algerien, Ahnherr der Kaiser von Ägypten, Ahnherr der Kaiser von Libyen, Ahnherr der Kaiser von Syrien, Ahnherr der Kaiser von Irak, Ahnherr der Kaiser von Iran, Ahnherr der Kaiser von Saudi-Arabien, Ahnherr der Kaiser von Jemen, Ahnherr der Kaiser von Oman, Ahnherr der Kaiser von Katar, Ahnherr der Kaiser von Bahrain, Ahnherr der Kaiser von Kuwait, Ahnherr der Kaiser von Brunei, Ahnherr der Kaiser von Malaysia, Ahnherr der Kaiser von Singapur, Ahnherr der Kaiser von Indonesien, Ahnherr der Kaiser von Thailand, Ahnherr der Kaiser von Vietnam, Ahnherr der Kaiser von Kambodscha, Ahnherr der Kaiser von Laos, Ahnherr der Kaiser von Myanmar, Ahnherr der Kaiser von Bangladesch, Ahnherr der Kaiser von Pakistan, Ahnherr der Kaiser von Nepal, Ahnherr der Kaiser von Bhutan, Ahnherr der Kaiser von Sri Lanka, Ahnherr der Kaiser von Malediven, Ahnherr der Kaiser von Philippinen, Ahnherr der Kaiser von Australien, Ahnherr der Kaiser von Neuseeland, Ahnherr der Kaiser von Papua-Neuguinea, Ahnherr der Kaiser von Fidschi, Ahnherr der Kaiser von Tonga, Ahnherr der Kaiser von Samoa, Ahnherr der Kaiser von Kiribati, Ahnherr der Kaiser von Tuvalu, Ahnherr der Kaiser von Nauru, Ahnherr der Kaiser von Marshallinseln, Ahnherr der Kaiser von Mikronesien, Ahnherr der Kaiser von Palau, Ahnherr der Kaiser von Salomonen, Ahnherr der Kaiser von Vanuatu, Ahnherr der Kaiser von Osttimor, Ahnherr der Kaiser von Südsudan, Ahnherr der Kaiser von Eritrea, Ahnherr der Kaiser von Somalia, Ahnherr der Kaiser von Dschibuti, Ahnherr der Kaiser von Komoren, Ahnherr der Kaiser von Mauritius, Ahnherr der Kaiser von Seychellen, Ahnherr der Kaiser von Madagaskar, Ahnherr der Kaiser von Mosambik, Ahnherr der Kaiser von Simbabwe, Ahnherr der Kaiser von Sambia, Ahnherr der Kaiser von Malawi, Ahnherr der Kaiser von Tansania, Ahnherr der Kaiser von Uganda, Ahnherr der Kaiser von Ruanda, Ahnherr der Kaiser von Burundi, Ahnherr der Kaiser von Kongo, Ahnherr der Kaiser von Gabun, Ahnherr der Kaiser von Äquatorialguinea, Ahnherr der Kaiser von Kamerun, Ahnherr der Kaiser von Nigeria, Ahnherr der Kaiser von Niger, Ahnherr der Kaiser von Tschad, Ahnherr der Kaiser von Sudan, Ahnherr der Kaiser von Südsudan, Ahnherr der Kaiser von Äthiopien, Ahnherr der Kaiser von Eritrea, Ahnherr der Kaiser von Somalia, Ahnherr der Kaiser von Dschibuti, Ahnherr der Kaiser von Komoren, Ahnherr der Kaiser von Mauritius, Ahnherr der Kaiser von Seychellen, Ahnherr der Kaiser von Madagaskar, Ahnherr der Kaiser von Mosambik, Ahnherr der Kaiser von Simbabwe, Ahnherr der Kaiser von Sambia, Ahnherr der Kaiser von Malawi, Ahnherr der Kaiser von Tansania, Ahnherr der Kaiser von Uganda, Ahnherr der Kaiser von Ruanda, Ahnherr der Kaiser von Burundi, Ahnherr der Kaiser von Kongo, Ahnherr der Kaiser von Gabun, Ahnherr der Kaiser von Äquatorialguinea, Ahnherr der Kaiser von Kamerun, Ahnherr der Kaiser von Nigeria, Ahnherr der Kaiser von Niger, Ahnherr der Kaiser von Tschad, Ahnherr der Kaiser von Sudan

Ludwig Wilhelm, Markgraf von Baden-Baden

Ludwig Wilhelm, Markgraf von Baden-Baden, Prinz des Hl. Römischen Reiches, Feldherr, Sieger über die Türken, Ehrenbürger von Rastatt, Gründer der Dynastie Baden-Baden, Ahnherr der Großherzöge von Baden, Ahnherr der Könige von Schweden, Ahnherr der Könige von Portugal, Ahnherr der Könige von Spanien, Ahnherr der Könige von Italien, Ahnherr der Könige von Belgien, Ahnherr der Könige von Rumänien, Ahnherr der Könige von Griechenland, Ahnherr der Könige von Norwegen, Ahnherr der Könige von Dänemark, Ahnherr der Könige von England, Ahnherr der Könige von Hannover, Ahnherr der Könige von Preußen, Ahnherr der Kaiser von Deutschland, Ahnherr der Kaiser von Österreich, Ahnherr der Kaiser von Mexiko, Ahnherr der Kaiser von Brasilien, Ahnherr der Kaiser von Russland, Ahnherr der Kaiser von Japan, Ahnherr der Kaiser von China, Ahnherr der Kaiser von Äthiopien, Ahnherr der Kaiser von Persien, Ahnherr der Kaiser von Afghanistan, Ahnherr der Kaiser von Indien, Ahnherr der Kaiser von Abessinien, Ahnherr der Kaiser von Marokko, Ahnherr der Kaiser von Tunesien, Ahnherr der Kaiser von Algerien, Ahnherr der Kaiser von Ägypten, Ahnherr der Kaiser von Libyen, Ahnherr der Kaiser von Syrien, Ahnherr der Kaiser von Irak, Ahnherr der Kaiser von Iran, Ahnherr der Kaiser von Saudi-Arabien, Ahnherr der Kaiser von Jemen, Ahnherr der Kaiser von Oman, Ahnherr der Kaiser von Katar, Ahnherr der Kaiser von Bahrain, Ahnherr der Kaiser von Kuwait, Ahnherr der Kaiser von Brunei, Ahnherr der Kaiser von Malaysia, Ahnherr der Kaiser von Singapur, Ahnherr der Kaiser von Indonesien, Ahnherr der Kaiser von Thailand, Ahnherr der Kaiser von Vietnam, Ahnherr der Kaiser von Kambodscha, Ahnherr der Kaiser von Laos, Ahnherr der Kaiser von Myanmar, Ahnherr der Kaiser von Bangladesch, Ahnherr der Kaiser von Pakistan, Ahnherr der Kaiser von Nepal, Ahnherr der Kaiser von Bhutan, Ahnherr der Kaiser von Sri Lanka, Ahnherr der Kaiser von Malediven, Ahnherr der Kaiser von Philippinen, Ahnherr der Kaiser von Australien, Ahnherr der Kaiser von Neuseeland, Ahnherr der Kaiser von Papua-Neuguinea, Ahnherr der Kaiser von Fidschi, Ahnherr der Kaiser von Tonga, Ahnherr der Kaiser von Samoa, Ahnherr der Kaiser von Kiribati, Ahnherr der Kaiser von Tuvalu, Ahnherr der Kaiser von Nauru, Ahnherr der Kaiser von Marshallinseln, Ahnherr der Kaiser von Mikronesien, Ahnherr der Kaiser von Palau, Ahnherr der Kaiser von Salomonen, Ahnherr der Kaiser von Vanuatu, Ahnherr der Kaiser von Osttimor, Ahnherr der Kaiser von Südsudan, Ahnherr der Kaiser von Eritrea, Ahnherr der Kaiser von Somalia, Ahnherr der Kaiser von Dschibuti, Ahnherr der Kaiser von Komoren, Ahnherr der Kaiser von Mauritius, Ahnherr der Kaiser von Seychellen, Ahnherr der Kaiser von Madagaskar, Ahnherr der Kaiser von Mosambik, Ahnherr der Kaiser von Simbabwe, Ahnherr der Kaiser von Sambia, Ahnherr der Kaiser von Malawi, Ahnherr der Kaiser von Tansania, Ahnherr der Kaiser von Uganda, Ahnherr der Kaiser von Ruanda, Ahnherr der Kaiser von Burundi, Ahnherr der Kaiser von Kongo, Ahnherr der Kaiser von Gabun, Ahnherr der Kaiser von Äquatorialguinea, Ahnherr der Kaiser von Kamerun, Ahnherr der Kaiser von Nigeria, Ahnherr der Kaiser von Niger, Ahnherr der Kaiser von Tschad, Ahnherr der Kaiser von Sudan

Ludwig Wilhelm, Markgraf von Baden-Baden, Prinz des Hl. Römischen Reiches, Feldherr, Sieger über die Türken, Ehrenbürger von Rastatt, Gründer der Dynastie Baden-Baden, Ahnherr der Großherzöge von Baden, Ahnherr der Könige von Schweden, Ahnherr der Könige von Portugal, Ahnherr der Könige von Spanien, Ahnherr der Könige von Italien, Ahnherr der Könige von Belgien, Ahnherr der Könige von Rumänien, Ahnherr der Könige von Griechenland, Ahnherr der Könige von Norwegen, Ahnherr der Könige von Dänemark, Ahnherr der Könige von England, Ahnherr der Könige von Hannover, Ahnherr der Könige von Preußen, Ahnherr der Kaiser von Deutschland, Ahnherr der Kaiser von Österreich, Ahnherr der Kaiser von Mexiko, Ahnherr der Kaiser von Brasilien, Ahnherr der Kaiser von Russland, Ahnherr der Kaiser von Japan, Ahnherr der Kaiser von China, Ahnherr der Kaiser von Äthiopien, Ahnherr der Kaiser von Persien, Ahnherr der Kaiser von Afghanistan, Ahnherr der Kaiser von Indien, Ahnherr der Kaiser von Abessinien, Ahnherr der Kaiser von Marokko, Ahnherr der Kaiser von Tunesien, Ahnherr der Kaiser von Algerien, Ahnherr der Kaiser von Ägypten, Ahnherr der Kaiser von Libyen, Ahnherr der Kaiser von Syrien, Ahnherr der Kaiser von Irak, Ahnherr der Kaiser von Iran, Ahnherr der Kaiser von Saudi-Arabien, Ahnherr der Kaiser von Jemen, Ahnherr der Kaiser von Oman, Ahnherr der Kaiser von Katar, Ahnherr der Kaiser von Bahrain, Ahnherr der Kaiser von Kuwait, Ahnherr der Kaiser von Brunei, Ahnherr der Kaiser von Malaysia, Ahnherr der Kaiser von Singapur, Ahnherr der Kaiser von Indonesien, Ahnherr der Kaiser von Thailand, Ahnherr der Kaiser von Vietnam, Ahnherr der Kaiser von Kambodscha, Ahnherr der Kaiser von Laos, Ahnherr der Kaiser von Myanmar, Ahnherr der Kaiser von Bangladesch, Ahnherr der Kaiser von Pakistan, Ahnherr der Kaiser von Nepal, Ahnherr der Kaiser von Bhutan, Ahnherr der Kaiser von Sri Lanka, Ahnherr der Kaiser von Malediven, Ahnherr der Kaiser von Philippinen, Ahnherr der Kaiser von Australien, Ahnherr der Kaiser von Neuseeland, Ahnherr der Kaiser von Papua-Neuguinea, Ahnherr der Kaiser von Fidschi, Ahnherr der Kaiser von Tonga, Ahnherr der Kaiser von Samoa, Ahnherr der Kaiser von Kiribati, Ahnherr der Kaiser von Tuvalu, Ahnherr der Kaiser von Nauru, Ahnherr der Kaiser von Marshallinseln, Ahnherr der Kaiser von Mikronesien, Ahnherr der Kaiser von Palau, Ahnherr der Kaiser von Salomonen, Ahnherr der Kaiser von Vanuatu, Ahnherr der Kaiser von Osttimor, Ahnherr der Kaiser von Südsudan, Ahnherr der Kaiser von Eritrea, Ahnherr der Kaiser von Somalia, Ahnherr der Kaiser von Dschibuti, Ahnherr der Kaiser von Komoren, Ahnherr der Kaiser von Mauritius, Ahnherr der Kaiser von Seychellen, Ahnherr der Kaiser von Madagaskar, Ahnherr der Kaiser von Mosambik, Ahnherr der Kaiser von Simbabwe, Ahnherr der Kaiser von Sambia, Ahnherr der Kaiser von Malawi, Ahnherr der Kaiser von Tansania, Ahnherr der Kaiser von Uganda, Ahnherr der Kaiser von Ruanda, Ahnherr der Kaiser von Burundi, Ahnherr der Kaiser von Kongo, Ahnherr der Kaiser von Gabun, Ahnherr der Kaiser von Äquatorialguinea, Ahnherr der Kaiser von Kamerun, Ahnherr der Kaiser von Nigeria, Ahnherr der Kaiser von Niger, Ahnherr der Kaiser von Tschad, Ahnherr der Kaiser von Sudan

ſie bei ihren geheimen Zuſammenkünften kleine weiße Statuen, aus einem gipsartigen Steine geſchnitzt, und eine aus einer Wurzel geſchnitzte Schlange. Ueber alle Zeremonien bei ihren Zuſammenkünften haben ſie uns nie vollen Aufſchluß geben wollen, ein Beweis, daß es nicht gerade ſehr ſauber herging. Oft wurden ganze Nächte hindurch zuſammen verbracht, getanzt und geſungen. Das Charakteriſtiſche bei den Iniet iſt die Furcht vor dem Schweinefleiſch. Sie glauben, daß, wenn einer von ihnen Schweinefleiſch äße, ihm der Bauch anſchwellen und ſchließlich zerplatzen würde. Deshab müßten, wenn aus Verſehen oder freiwillig etwas angerührt würde, allerlei Zaubereien wieder an dem Betreffenden ausgeübt werden, damit er nicht ſterbe. Der größte Teil aller Männer gehört der Inietkaſte an, in welche ſie ſchon als kleine Kinder aufgenommen wurden und dabei neue Namen erhielten. Die Gelegenheit der Aufnahme ſind gewöhnlich die großen Moramorofeſte, welche reiche Inietháuptlinge geben, bei denen dann Tauſende und Tauſende von Iniet von überallher zuſammenſtrömen und die jungen Leute auf einem ſehr hohen, blättergeſchmückten Gerüſte tanzen. Die Tänze werden durch Geſang begleitet, der bei dem Inietfeſte noch nicht aufgezeichnet werden konnte. Dagegen ſei hier der Geſang wiedergegeben, den die Kanaken bei dem Vatuntanz ſingen, niedergeſchrieben von P. Eberlein:



Nur ein geringer Teil der Männer, die Frauen aber alle ſind „Mana“ und dürfen Schweinefleiſch eſſen.

Die zum Chriſtentum bekehrten Eingeborenen haben natürlich ihrem Iniet-Aberglauben entſagen müſſen und Schweinefleiſch gegeſſen. Eine gewiſſe Furcht bleibt aber trotzdem noch, und wenn ſie auch nach Schweinefleiſch zulangen, ſo geſchieht es doch lieber heimlich als vor andern, und immer noch mit Zaubern.

Digitized by Google

Früher wurden oft Manaleute, wenn sie schwer krank wurden, auf den Moramoro-platz gebracht, wo sie dann gegen Bezahlung von Tambu in die Inietgesellschaft aufgenommen wurden; dadurch hofften sie zu genesen. Trat dann später Besserung ein, so war es gewiß die Aufnahme in diese Gesellschaft, die das bewirkt haben mußte. Trat aber die Besserung nicht ein, so war irgendetwas in den Inietzeremonien nicht richtig gemacht worden; das Vertrauen der Leute auf ihr abergläubisches Mittel wurde aber nie erschüttert.

Einige Eingeborne wollen den Ursprung der Iniet auf die frühere große Lüsternheit der Wilden nach Fleisch zurückführen. Da Menschenfleisch nicht immer vorhanden war, so lief das Schweinegeschlecht Gefahr, ganz vertilgt zu werden, so daß sich die Häuptlinge genötigt sahen, dieses edle Geschöpf durch Gründung der genannten Gesellschaft vor dem Aussterben zu schützen, also eine Art Tierschutzverein. O diese edlen Kanaken!

Ganz allgemein ist der Glaube an Verwünschungen und Verhexungen, welche besonders von Eßresten vorgenommen werden sollen. Niemand ißt gern an fremden Orten unter unbekannten Leuten aus Furcht, seine Eßreste möchten vom „Tambaran" gegessen oder von feindlichen Leuten behext werden, wodurch sie krank würden und sterben könnten. Wir hatten Neumecklenburg-Arbeiter, die, wenn sie mit uns im Boote fuhren, sich wegen dieser Furcht oft tagelang alles Essens enthielten. Am liebsten verbrennen die Eingebornen die Eßreste, wie Bananenschalen, Nußschalen, Knochen, Fischgräten, gleich auf dem Feuer, vergraben sie in die Erde oder werfen sie ins Meer, wo sie aber gleich untergehen müssen. Will man an jemand Rache nehmen, so bezahlt man einen „Tenangangar", Hexenmeister, der an den Eßresten des Betreffenden die Behexung vornimmt. Er sammelt nun alles nötige dazu, schwarzgelbe, geringelte Seeschlangen, a mbiliwo, die zerstückelt werden, Seeschwämme, Blätter und Wurzeln von gewissen Pflanzen und dazu die betreffenden Eßreste. Das alles (a Putta) wird in ein kurzes Stück Bambusrohr gesteckt, dieses gut zugestopft und dann entweder ins Meer geworfen oder im Busch vergraben. Bald wird dann der Betreffende krank und stirbt. Stirbt eine junge Person an irgendeiner Krankheit, so wird doch ihr Tod nie der Krankheit zugeschrieben. Jedermann behauptet steif und fest und glaubt auch der Familie des Toten eine Gefälligkeit zu erweisen dadurch, daß er behauptet, der Verstorbene müsse durch einen Zaubermeister verzaubert gewesen sein. Früher ging man dann in Masse zu irgend einem bekannten Zauberer und umlagerte sein Gehöft, bis er eine gewisse Summe Tambu als Ersatz hergegeben hatte. Weigerte sich aber dieser Zauberer hartnäckig im Bewußtsein seiner Unschuld, so ging man zu einem andern, der eine Zauberei an dem Toten vornahm, das Komkom.

Dem Toten wurde ein Stückchen vom Ohr, von der Nase, den Zehen, den Fingern oder sonst irgendwo abgeschnitten und darüber Kalkstaub geblasen und Verwünschungen ausgesprochen. Dann war man sicher, daß der oder die Urheber des Todes binnen kurzer Zeit sterben würden. Und merkwürdig! Sehr oft geschah es, daß kurz nach dieser Zeremonie die betreffende Person, die man im Auge gehabt hatte, wirklich starb, so daß die Furcht vor dem „Komkom" sehr groß ist.

Digitized by Google

Als Urſache des Todes hört man auch oft das „Warlili“ nennen, d. h. das Hinüberwerfen von Steinen über das Haus des Kranken.

Wie in Europa, ſo ſollen auch hier Eulen und andere Vögel um den Tod der Menſchen wiſſen. Fliegt ein ſolcher Vogel über das Haus eines Schwerkranken oder läßt ſich ſein Ruf in der Nähe hören, ſo iſt man ſicher, daß die Perſon tot iſt oder doch bald ſterben wird. Jung und alt ſetzt dem unſchuldigen Vogel mit Steinen nach, als wenn dieſer nicht allein der Verkünder, ſondern auch noch die Urſache des Todes wäre. Fällt jemand von einem Baume herunter, ſo iſt nie die Unvorſichtigkeit des Kletternden die Urſache, vielmehr muß es ihm ein in der Nähe kreiſender „Miningulai“, ein großer Raubvogel, angethan haben.

Sternſchnuppen ſind ebenfalls ſichere Anzeichen nahenden Todes, und zwar ſollen es die Geiſter von eben gemordeten und gegeſſenen Wilden ſein. Unwillkürlich ruft jedermann, wenn er eine Sternſchnuppe erblickt, „A tulungen na wirua!“ Der Geiſt eines Ermordeten!

Ein weiteres Zaubermittel beſteht darin, daß man jemandes Fußſpuren mit Hummerzangen einritzt und dabei Verwünſchungen über ihn ausſpricht. Dadurch ſollen Wunden erzeugt werden.

Oft ſieht man ganze Strecken weit das Gras über dem Wege zuſammengebunden und Kalk darüber geſtreut. Auch das iſt eine Zauberei, die mit Rückſicht auf jemand, dem man Böſes will, gemacht iſt. Geht jemand über den Weg, ohne darauf zu achten, und reißt mit ſeinem Fuße die Grasknoten auf, ſo ſoll der Betreffende, dem es galt, ſterben oder wenigſtens krank werden. Aus liebevoller Rückſicht gehen deshalb die Wilden im weiten Bogen um ſolche Stellen herum.

Ein eigentümlicher Aberglaube der Wilden beſteht darin, daß ſie meinen, der Geiſt gewiſſer mächtiger Perſonen halte ſich in Wildſchweinen, Vögeln und andern Tieren auf, und wenn dann jemand ein ſolches „Toi“ (wie ſie das beſeſſene Tier nennen) töte, ſo geſchehe ihm fürchterliche Rache, einerlei ob es aus Unwiſſenheit, Zufall oder Bosheit getötet worden war.

Ein ſehr ſchwer auszurottender Aberglaube iſt ferner das „**Wakumbak**“ oder Wechſeln der Schlafſtätte. Iſt jemand krank, ſo muß die ganze Familie um ihn ſein, das ſoll ihn kräftiger machen und böſe Einflüſſe abhalten; deshalb müſſen auch möglichſt viele bei ihm ſchlafen. Geht aber jemand von dem Kranken wieder fort und ſchläft anderswo, ſo glaubt jedermann, daß ſich die Krankheit dadurch verſchlimmere und ſogar der Tod herbeigeführt werden könne. Deshalb hielt es früher oft ſchwer, Bootsruderer zu bekommen, wenn die Fahrt über einen Tag dauern ſollte, beſonders da auch die Furcht beſtand, daß ſelbſt Geſunde, wenn ſie von andern eine Nacht über verlaſſen wurden, krank werden könnten. Von einer Familie, in der jemand krank iſt, iſt noch jetzt ſchwerlich ein Mitglied fortzubringen. Kommt jemand aus ſeinem Dorfe in ein anderes und ſchläft dort, ſo heißt der Tag nach der erſten dort verbrachten Nacht **a Maul na kumbak**. An dieſem Tage darf keiner in der Pflanzung arbeiten, ſonſt, glauben ſie, müßte alles darin abſterben.

Digitized by Google

Des Nachts glauben sie überall schwarze Teufel (die Seelen der Verstorbenen) zu sehen, die vor ihnen tanzen, sie chikanieren, falsche Pfade führen, im Hause rumoren und sie nicht schlafen lassen. Wer des Nachts durch den Wald geht, trägt entweder seine hell leuchtende Kokosfackel oder singt mit entsetzlich schreiender Stimme, um den Teufeln Furcht einzujagen.

Zu der Furcht vor den Teufeln kommt noch die Furcht vor den unheimlichen Plätzen, a Kaia genannt. Dort sollen große Schlangen und Ungetüme hausen, die Krankheiten und Tod verursachen.

Gewisse Plätze am Ufer nennen sie a Teraju. Diese sind nur für Dukduk und Inietleute bestimmt. Gehen Frauen über solche Plätze, so sollen sie nach und nach in Männer verwandelt werden. Deshalb gehen Fremde und Frauen immer weit im Bogen um den Platz herum durch den Wald.

Gegen jedes Uebel giebt es natürlich Zauberheilmittel. Das bekannteste von allen diesen ist das Papait, die Behandlung mit Kalkstaub und Zauberworten. Ueber eine Person oder wehe oder wunde Stellen wird mit geheimnisvoller Miene Kalk geblasen und dabei bestimmte Worte gesprochen, meistens ein wiederholtes Verbot gegen die Krankheit, oder eine Aufforderung zur Heilung an die Wunde. Ein anderes Heilmittel, vielmehr ein Vorbeugungsmittel gegen Krankheiten und allerlei Uebel, heißt a Lolo und besteht in dem Umbinden des Halses oder der Hand- und Fußknöchel mit vielfach geknoteten, farbigen Fäden.

Eine Pflanzung wird fruchtbar gemacht durch Anlegung eines kleinen Blumengärtchens in derselben, worüber der Zauberer Kokoswasser spritzt und Zauberworte spricht. Ein solches Gärtchen im Gehöft eines Kranken soll auch die Krankheit heilen.

Ist eine Frau unfruchtbar, so weiß der Hexenmeister auch dafür Rat. Lange Grasstengel werden über dieselbe weg geworfen und dabei die nötige Formel gesprochen, weiter braucht's nichts.

An Fischkörben können verschiedenerlei Zaubereien vorgenommen werden. Mit einem grünen Zweiglein wird Meerwasser wie Weihwasser über sie gespritzt. An Kalk und Zauberworten darf's natürlich dabei nicht fehlen.

Gewisse Zauberer können sogar mit Kalk und den nötigen Formeln jedes Wetter machen, je nach Bedarf und Bezahlung, Wind, Sonnenschein, Regen, sogar Erdbeben. Für alles und jedes gab es früher Zaubermittel, und das Vertrauen der Leute in dieselben war grenzenlos. Erfolgte die Heilung nicht, so war nach ihrer Meinung irgendetwas in der Zeremonie nicht richtig gemacht. Seitdem unsere Arzneien bekannt sind, geht der feste Glaube an ihre alten Zaubermittel in die Brüche. Zur völligen Ausrottung bedarf es aber wohl noch mehrerer Generationen."

Digitized by Google

Im Lauenburgarchipel.

Hier in den ſtillen blauen, von Neupommern und Neumecklenburg umſchloſſenen Gewäſſern, aus denen zahlreiche bewaldete Inſeln hervorragen, iſt die Wiege des deutſchen Kolonialreiches in der Südſee, das heute eine Viertelmillion Quadratkilometer, alſo etwa die Hälfte des Deutſchen Reiches, umfaßt, aber freilich nur gegen eine halbe Million Einwohner zählt. Hier auf den Inſeln Matupi, Mioko, Kerawara und Makada haben ſich die erſten deutſchen Händler niedergelaſſen, hier wurden bald darauf chriſtliche Miſſionen gegründet, und hier wurde in ihrem Gefolge zum erſtenmal die deutſche Flagge in der Südſee gehißt. Dieſer denkwürdige Akt wurde im Dezember 1878 von dem Kommandanten S. M. S. Ariadne, dem heutigen Konteradmiral B. v. Werner, vollzogen, aber von der Reichsregierung nicht anerkannt. Die eigentliche Beſitzergreifung erfolgte im Auguſt 1884. Siebzehn Jahre ſind ſeither verſtrichen, und wenn die neuen deutſchen Kolonien in den erſten Jahren auch nur geringe Fortſchritte gemacht haben, ſo ſind ſie dafür ſeit der Uebernahme der Verwaltung durch das Reich in ſo raſchem Aufblühen begriffen, daß jetzt ſchon viel von dem früher Verſäumten nachgeholt worden iſt. Von dem Mittelpunkt Herbertshöhe aus ſtrahlt Leben, Verkehr, Handel, freilich vorläufig nur in beſcheidenem Maße, nach allen Richtungen aus, ins wilde unerforſchte Inland von Neupommern, nach den Inſelgruppen der näheren Umgebung und über das Meer hinweg nach Neuhannover und den Admiralitätsinſeln. Was die raſchere Entwickelung dieſer bisherigen Stiefkinder des Deutſchen Reiches neben anderen Umſtänden vornehmlich lahmgelegt hat, war die ſchlechte Dampferverbindung dieſes großen Gebietes mit der Außenwelt. Alle zwei Monate kam ein Dampfer des Norddeutſchen Lloyd von Singapore aus, und nicht viel häufiger, dafür deſto unregelmäßiger, erſchien ein auſtraliſcher kleiner Dampfer von Sydney. Das war alles.

Es iſt mit Freude zu begrüßen, daß durch die neu geſchaffenen Dampferlinien des Norddeutſchen Lloyd dieſe elenden, ungenügenden Verbindungen nunmehr etwas beſſer geworden ſind. Der Lloyd hat einen zweiten größeren Dampfer in den Dienſt geſtellt, und dieſer Zwillingsdampfer der in der ganzen Südſee bekannten und beliebten „Stettin“ verkehrt nunmehr zwiſchen Sidney über Neuguinea, den Bismarckarchipel, die Karolinen und Marianen nach Hongkong und zurück. Es ſind alſo neben dem bisherigen Anſchluß an Singapore auch Verbindungen mit Auſtralien und China, überdies auch ſolche unter den deutſchen Schutzgebieten ſelbſt entſtanden.

Von dem bisherigen Verkehrselend kann man ſich zu Hauſe gar keine Vorſtellung machen. Als ich zu Jahresbeginn 1900 von Java aus nach dem Schutzgebiet reiſte, traf ich auf der Stettin einige ſeltſame Mitpaſſagiere, darunter eine Dame. Dieſelbe war Beſitzerin eines Hotels in Ponape, der Hauptſtadt der Karolinen, und fuhr anfangs des Jahres 1899 mit einem ſpaniſchen Dampfer nach Manila, um dort Einkäufe zu beſorgen. Da wurde als Folge des ſpaniſch-amerikaniſchen Krieges die ſpaniſche Dampferlinie eingeſtellt, und die gute Dame konnte nicht nach Ponape zurück. In

Digitized by Google

Ceremonial Procession of Graduates

Manila ſagte man ihr, es ſei für ſie das beſte, von den Philippinen nach Hongkong, von dort nach Singapore zu fahren und hier den Lloyddampfer Stettin über Neuguinea nach dem Bismarckarchipel zu nehmen. Von Herbertshöhe aus würde ſich ſchon Gelegenheit finden, nach den Karolinen zu fahren. Sie that, wie ihr geheißen. Die direkte Fahrt von ihrem Heim nach Manila hatte acht Tage gedauert, und in der gleichen Zeit wäre ſie wieder zurückgeweſen. Nun war ſie ſchon beinahe ein Jahr auf der Reiſe und ſaß jetzt in Herbertshöhe als Penſionärin der katholiſchen Miſſion, die ſich ihrer in barmherziger Weiſe angenommen hatte. Schon in Hongkong mußte ſie einige ihrer Einkäufe wieder losſchlagen, um die Reiſemittel zu bekommen, in Singapore einen weiteren Teil. Für die Fahrt nach Herbertshöhe verkaufte ſie ihre Vorräte an Manilacigarren, die für ihre Hotelgäſte in Ponape beſtimmt waren. Dort wird man ſich über ſie wie über eine vom Tode Auferſtandene wundern, ein weiblicher Enoch Arden!

Neben dieſer Dame befanden ſich auf der Stettin noch vier Karoliner, die ebenfalls ein Jahr vorher von ihrer Heimatinſel Yap in einem kleinen Boote ausfuhren, um die Nachbarinſel zu beſuchen. Ein Sturm verſchlug ſie aufs offene Meer; dort trieben ſie, aller Nahrung entblößt, eine Woche umher und wurden glücklicherweiſe von einem ſpaniſchen Kriegsſchiff gefunden, das ſie aufnahm und nach Manila brachte. Die ſpaniſchen Kriegsſchiffe ſind alſo doch zu etwas gut. In Manila muß man mit den Verkehrsverhältniſſen und der Geographie des Stillen Ozeans nicht beſonders bewandert ſein, denn auch dieſen armen, nackten Wilden wurde bedeutet, das beſte für ſie ſei, über Neuguinea nach Hauſe zu fahren. Die deutſchen Konſulate beförderten ſie als „Freiberger“ auf deutſchen Schiffen über Hongkong und Singapore hierher, und hier ſaßen ſie nun auf Rechnung und als Laſt der kaiſerlichen Regierung und warteten auf die erſte Gelegenheit, nach Yap zurückzukehren. Die armen Kerle beſaßen nichts, als was ſie am Leibe hatten, d. h. ein Muſchelhalsband und Muſchelohrringe. Das Klima hatte ihnen hart zugeſetzt. Jedesmal, wenn ich ihnen in Herbertshöhe begegnete, grüßten ſie freundlich, ſagten „Yap, Yap“, denn kein Menſch verſteht dort Karoliniſch, und zeigten mit der Hand nach Norden. Gab ich ihnen etwas Tabak, dann knieten ſie nieder, ſenkten ihre maleriſchen Krausköpfe, hoben mein rechtes Bein und ſetzten meinen Fuß auf ihr Wollhaar. Bald nach unſerer Ankunft ſtarb einer an Auszehrung; als ich von der Expedition nach St. Matthias zurückkehrte, fand ich wieder einen weniger, der dritte ſah ſo elend aus, daß er wohl auch ins Gras beißen dürfte, und der vierte kann ſich glücklich ſchätzen, wenn vor ſeinem Tode ein Dampfer eintrifft, der ihn mit nach ſeinem geliebten Yap nimmt. Man ſieht, in der deutſchen Südſee ſind die Reiſen ins Jenſeits leichter als von einer Inſel zur andern.

Aber ſelbſt zwiſchen den verſchiedenen Inſelgruppen unmittelbar bei Herbertshöhe giebt es keine beſſere Verbindung, oder vielmehr gar keine. Die weißen Händler, Miſſionare und Regierungsbeamte ſind auf ihre eigenen Segel- und Ruderboote angewieſen, die natürlich bei ſchlechtem Wetter nicht auf die offene See können. Man kann alſo bei einem Ausflug, ſelbſt zur nächſten Inſel, nie wiſſen, wann man zurückkehrt. Davon

Digitized by Google

kann auch der liebenswürdige, gutherzige Pater Goutheraud erzählen, der während der Abwesenheit des Bischofs Couppé die Missionen als Provikar leitet. Während meines Hierseins hatte er die Mission von Malaguna zu besuchen, die vom Hauptsitz der Mission, Vunapope, in gerader Linie etwa zwanzig Kilometer entfernt an der Nordküste der schönen Blanchebai liegt. Der kleine Missionsdampfer St. Gabriel, der ihn dorthin brachte, hatte seine gewöhnliche Rundfahrt durch die Missionen bis nach den Bainingbergen zu machen, andere Schiffe waren nicht da, dazu war das Wetter elend; aber Pater Goutheraud glaubte als Missionsleiter sofort zurückkehren zu müssen und that es auch auf Schusters Rappen rings um die Blanchebai, eine doppelt so große Entfernung, die Nacht durch marschierend. Eine solche Leistung hätte man dem keineswegs gesunden, schwächlichen Mann kaum zugetraut. Aber das Pflichtgefühl überwand alle Hindernisse.

Mir wäre es auf meinen Ausflügen noch schlimmer gegangen, ich hätte die verschiedenen Punkte von Neupommern, die Inseln und den vor meiner Nase auf kaum fünfundzwanzig Kilometer Entfernung daliegenden Neulauenburgarchipel überhaupt nicht besuchen können, wenn nicht wieder die katholischen Missionare Barmherzigkeit geübt und mit Hintansetzung ihrer eigenen Interessen in liebenswürdigster Weise den kleinen Missionsdampfer mir zur Verfügung gestellt hätten. Die armen Herren, die in ihrer Mission in der bescheidensten Weise ihr Leben fristen und ihr spärliches Brot mit Hunderten von Kanakenkindern teilen, besitzen diesen kleinen gebrechlichen Dampfkahn, weil sie ohne einen solchen mit den anderen Missionsstationen an der Küste und auf den Inseln gar nicht verkehren, den dort unter den wilden Kannibalen wirkenden deutschen Priestern gar keine Lebensmittel und anderen Bedarf zukommen lassen könnten. Dieser Kahn verursacht ihnen größere Kosten, als sie bestreiten können, und sie müssen es sich gewissermaßen vom Munde absparen, um die nötigen Kohlen zu kaufen. Was wäre das für ein Freudenfest für sie, wenn irgend eine der großen reichen Zechen in Westfalen ihnen ein Geschenk von ein paar hundert Tonnen Kohlen machen würde! Warum auch nicht? Könnte nicht irgend ein wohlthätiger Zechenbesitzer einmal in seinen schwarzen Kohlensäckel greifen und eine Sendung an die katholische Mission in Herbertshöhe adressieren?

Die verzeichnete Verkehrsnot im Bismarckarchipel ist indessen nur vorübergehend. Von Jahr zu Jahr hebt sich der Handel, immer zahlreicher werden die Ansiedler, die Plantagen und Handelsposten auf den, besonders im westlichen Teile der Südsee dicht gesäeten Inselgruppen, immer reger die Expansionskraft der australischen Kolonien und Japans. Damit hebt sich auch der Verkehr, und es wird gar nicht mehr lange dauern, bis Dampferlinien zwischen den genannten Ländern verkehren, vielleicht auch Zweiglinien nach und zwischen den einzelnen Inselgruppen eingerichtet werden. Dann wird sich erst die wirkliche Bedeutung von Herbertshöhe zeigen, denn der sicherste und beste Weg führt durch die Georgsstraße, zwischen Neumecklenburg und Neupommern, und an dieser Straße liegt Herbertshöhe. Mit Ausnahme der kleinen Thursdayinsel, in der Australien von Neuguinea trennenden Torresstraße, scheint mir kein Punkt der Südsee ähnliche

Digitized by Google

Aussichten für die Zukunft zu haben, und Herbertshöhe wird mit der Zeit ähnliche Bedeutung gewinnen und zu einem ähnlich wichtigen Knotenpunkte für die Schiffahrt werden, wie Honolulu, Auckland oder Brisbane. Dadurch wird aber auch das Hinterland von Herbertshöhe, d. h. der Bismarckarchipel selbst, an Bedeutung und Besiedelung gewinnen.

Der erste Anfang wurde, wie eingangs erwähnt, auf den Inseln der Neulauenburggruppe gemacht, die auf der weiten Wasserfläche zwischen Neupommern und Neumecklenburg liegen und die ich von meiner Wohnung hoch oben auf dem Plateau hinter Herbertshöhe mit dem Fernglase deutlich unterscheiden konnte. Sieben bewaldete Eilande umgeben dort die große Hauptinsel Neulauenburg, nämlich, von Nordost angefangen, Makada, Buruan, Ulu, Kerawara, Utuan, Mioko und Muarlin. Alle sind flach, nur aus der Mitte der Insel Mioko ragt eine etwa dreißig Meter hohe steile Erhebung als Wahrzeichen der ganzen Gruppe empor. Diese Erhebung ist jedoch nicht etwa ein Hügel, sondern ein riesiger Banyan (Gummibaum), die größte Merkwürdigkeit des ganzen kleinen Archipels.

Eines Morgens lag der Missionsdampfer auf der Reede von Herbertshöhe bereit, um mich aufzunehmen. Wir mußten die weite Wasserfläche sorgfältig durchfahren, um nicht mit einem der vielen Fischereiapparate in Berührung zu kommen, mit denen die Eingeborenen hier fischen. Während ihre Nachbarn in Neuguinea nur mit dem Speer Fische fangen, haben die viel weiter vorgeschrittenen Bewohner des Bismarckarchipels bereits Netze und Fischkörbe, die sie jeden Morgen weit in die See hinausführen. Diese ein bis zwei Meter langen, tonnenartigen Körbe sind sorgfältig aus Bambusrippen geflochten und besitzen am oberen Ende eine Oeffnung, ähnlich gestaltet wie jene der Mausefallen. Diese Körbe werden einige Meter unter der Oberfläche des Wassers schwebend erhalten, indem man sie an ein aus Bambusstäben gebundenes Floß hängt. Damit dieses selbst in seiner Lage erhalten und von Strömung oder Wind nicht fortgeführt werde, binden die Eingeborenen daran einen schweren Stein, der an einem vierzig bis fünfzig Meter langen, aus Lianen gedrehten Seil hängt und als Anker dient. Als Köder werden tote Fische in den Korb gethan. Vom Ufer aus beobachten die Fischer das Meer. Sammeln sich über den auf der weiten Fläche schwimmenden zahlreichen Bambusflößen Seevögel, dann enthalten die Körbe sicher Fische; die Eingeborenen rudern dann von einem Floß zum anderen und entnehmen den Körben ihren Fang; auch Körbe, welche nicht ihnen gehören, werden geleert und der Inhalt dem Eigentümer gegen einen Prozentsatz des Fanges übergeben. An den Küsten der Neulauenburginseln fangen die Einwohner Fische dadurch, daß sie Früchte einer Giftpflanze in Spalten und Löcher der Korallenklippen stecken. Fische, die davon fressen, zeigen sich bald mit dem Bauch nach oben an der Oberfläche; sie werden rasch aus dem Wasser geholt und sorgfältig ausgenommen, dann sind sie genießbar. Andere suchen das Weite, werden möglicherweise von größeren Fischen aufgezehrt, und nun kriegen diese so heftige Leibschmerzen, daß sie aus dem Wasser springen und schließlich verenden. Sofort sind die Fischer mit ihren schön geschnitzten Kanoes mit Auslegern zur Stelle und

Digitized by Google

fangen und zerteilen den Fisch, selbst wenn es ein Haifisch sein sollte. Leider hat der Fischreichtum durch das Schießen mit Dynamitpatronen seitens der Europäer hier erheblich abgenommen; denn neben den erwachsenen Fischen wurde dadurch auch die Brut getötet. Ist das Fischeschießen noch nicht verboten worden, dann sollte dieses Verbot seitens der Regierung ehethunlichst erlassen werden.

Etwa halben Weges zwischen Neupommern und den Neulauenburginseln kamen wir an den beiden Crednerinseln vorüber, nach einem Schiffskapitän dieses Namens benannt, ein beliebter Ausflugs- und Picknickort der weißen Bewohner von Herbertshöhe. Auf einer dieser Inseln wird in nächster Zeit ein Lazarett erbaut werden.

Die südlichste Insel von Neulauenburg, an der wir nun langsam vorbeidampften, ist Kerawara, auf der sich eine der ältesten Handelsniederlassungen der Neuguinea-Gesellschaft befindet. Früher wurde dieselbe von einem Weißen verwaltet, aber der Ertrag rechtfertigte nicht die Kosten. Auf den Landkarten ist westlich der nur von einer geringen Zahl von Eingeborenen bewohnten Insel Kerawara noch eine zweite, größere, Namens Kabakon, verzeichnet. In Wirklichkeit bilden beide jedoch eine einzige Insel, denn sie werden nur durch eine ganz seichte, durchwatbare Wasserstraße voneinander getrennt. Von unserem Dampfer gesehen machte Kerawara mit seinen vielen Kokospalmen und hohen Laubbäumen den Eindruck eines herrschaftlichen Parkes, ein entzückender, idyllischer Aufenthaltsort. Ist Herbertshöhe einmal zu einer Großstadt und Handelsmetropole des Stillen Ozeans gediehen, dann könnte sich in der Umgebung kein schöneres Plätzchen für eine Villenstadt darbieten wie dieses Kerawara, aber darüber wird noch ein wenig Zeit vergehen.

Der vielen Korallenriffe wegen umfuhren wir nun im weiten Bogen die große Insel Ulu, auf welcher die Europäer von Herbertshöhe im Verein mit den Offizieren der Kriegsschiffe einige Tage vorher eine Schweinejagd abhielten, ohne indessen auch nur ein einziges Rüsseltier zu ergattern. Zwischen der Nordküste von Ulu und der Hauptinsel Neulauenburg führt eine mehrere Kilometer lange, etwa einen halben Kilometer breite Meeresstraße, die sogenannte Nordwestpassage, nach Mioko, eine der entzückendsten Wasserstraßen, die ich auf meinen vielen Weltfahrten gesehen habe. Mit ihren steilen bewaldeten Felseninselchen, malerischen Klippen, schattigen Baumriesen, deren tief herabhängende Zweige sich in dem krystallklaren Wasser spiegelten, erinnerte sie mich an das herrliche Inselläbyrinth der berühmten japanischen Inlandsee. Sogar die malerischen Tempelchen und Pagoden, die dort alle Inselchen und Klippen krönen, fehlen hier nicht, freilich sind sie nicht dem heidnischen Buddha, sondern den christlichen Seefahrern gewidmet. Es sind einfach rot gestrichene Ansteglungs- und Vermessungszeichen, welche die wackeren Blaujacken des deutschen Kriegsschiffes Möwe hier zur Sicherung der Schiffahrt errichtet haben. Es ist hier wohl der Platz, der segensreichen und aufopfernden Thätigkeit der Möwe zu gedenken, deren Besatzung unter dem Kommando des wackeren Kapitäns Dunbar, trotz seines englischen Namens ein biederer Darmstädter, im Archipel ganz Hervorragendes geleistet hat. Seemann zu sein hat in den Augen unserer Landratten etwas sehr Verführerisches. So zu sagen als Freipassagier fremde Meere zu durchsegeln,

Digitized by Google

sich die schöne Welt anzusehen, bald in China oder Japan, bald in den paradiesischen Eilanden der Südsee oder unter den Palmen Westindiens zu weilen, muß doch herrlich sein. Sie mögen es einmal mitmachen! Eine anstrengendere Thätigkeit, als sie die Besatzung der Möwe zu vollführen hat, ist wohl kaum denkbar. Tag für Tag heißt es, mit Meßinstrumenten und Meßketten in der Hand, bei der glühendsten Tropenhitze in dem heißfeuchten Schwitzklima umhereilen, auf Berge hinauf, über stechende Korallenklippen, durch fieberbringende Mangrovesümpfe, mitunter stundenlang bis an die Brust durch Strandwasser watend, dabei Exerzieren, Schießübungen halten, den anstrengenden Schiffsdienst verrichten. Dafür schälen sich die Umrisse, die Berge und Flüsse, der ganze Charakter der unter deutscher Herrschaft stehenden Inseln immer klarer aus den nebelhaften Umrissen, in denen sie heute noch auf den Landkarten verzeichnet sind. Man macht viel Wesens aus Geographen und kühnen Forschungsreisenden, aber wahrhaftig, die im stillen, von der großen Menge unbeachtet wirkenden Seeleute verdienen ebensoviel Anerkennung und Bewunderung.

Mioko, die älteste Handelsniederlassung in der deutschen Südsee.

Nach der Durchfahrung des Kanals gelangten wir in ein weites, rings von Land umschlossenes Becken, das sich wie ein krystallklarer Alpensee zeigte. Krystallklar ist das rechte Wort; denn der Grund des zehn bis vierzehn Meter tiefen Wassers war mit allen Einzelheiten so deutlich zu erkennen, als wäre die Wasserschicht nur spannentief. Korallen in phantastischen Formen und Farben bedecken den Meeresgrund, als wüchsen dort unten Palmen und Krautköpfe, bunte Blumen und dichtverschlungene Sträucher. Dazwischen tummelten sich Fische in so bunten Farben wie Papageien und Paradiesvögel. An der von hohen Palmen und Bananen beschatteten Küste der Insel Utuan liegen die weißen Gebäude einer englischen, wesleyanischen Mission, und gerade vor uns sahen wir den sandigen Meeresstrand von Mioko, unserem Reiseziel. Eine schmale Landzunge springt von der Insel gegen Westen vor, mit Gruppen hoher Palmen, zwischen deren Stämmen hindurch ich den blauen Streifen des Meeres jenseits gewahrte; an der Spitze der Landzunge stehen die weißen, roten, gelben Wohnhäuser und Warenlager der ersten deutschen Station, welche im Bismarckarchipel errichtet wurden, die Wiege des deutschen Besitzes. Von Johann Cesar Godefroy und Sohn im Jahre 1874 als Handelsniederlassung gegründet, ging sie nach dem schwerwiegenden Zusammenbruch dieses altberühmten Hauses auf die „Deutsche Handels- und Plantagengesellschaft in der Südsee“ über, in deren Besitz sie sich noch heute befindet. Als unsere Dampfpfeife

Digitized by Google

ertönte, ging auf dem hohen Flaggenmaste die deutsche Flagge empor, und gleich darauf erschien der Leiter der Faktorei, Herr Schultze, auf der weit ins Meer springenden Landungsbrücke, um uns in herzlichster Weise zu empfangen. Die Insel Mioko liegt nicht in der Spree, und Besucher aus Europa kommen alle heilige Zeiten hierher. Dafür sind sie desto herzlicher willkommen.

Schon auf der Landungsbrücke machte mich Herr Schultze auf eine historische Merkwürdigkeit aufmerksam. Diese Brücke steht auf einem großen versunkenen Segelschiffe, das einst, in den Jahren 1879 bis 1882, zahlreiche Auswanderer der berüchtigten Expedition des Marquis de Rays nach Neumecklenburg brachte. Man kennt die Geschichte dieses unglückseligen Unternehmens. Der gute Marquis brauchte Geld, und um es zu erwerben, benutzte er die Unkenntnis seiner Landsleute in geographischen Dingen. Er reiste mit dem Finger über die Landkarte, stieß auf den Bismarckarchipel, der damals noch herrenloses Land und nicht mit der roten englischen oder blauen französischen Landbesitzfarbe umpinselt war, und beschloß, dort eine „Nouvelle France“ zu gründen. Er schilderte die wilde Menschenfresserinsel Neumecklenburg als ein Paradies, wo Milch und Honig fließen und jeder im Handumdrehen reich werden kann. Alle, welche nach diesem Neufrankreich und dessen Hauptstadt Port Breton wollten, hätten ihm nur fünfzig Francs einzusenden, dafür würde jeder ein Stück des herrlichen Landes, so groß wie das Bois de Boulogne, oder noch größer, erhalten. Die Fünfzigfrancsscheine flogen ihm zu, zahlreiche Familien mit Kind und Kegel verkauften ihre Habe, um sich nach diesem Schlaraffenlande einzuschiffen, und endlich, nach unsäglichen Mühen und Abenteuern hier an der wüsten Küste angekommen, wurden sie von den, Menschenbraten liebenden Neumecklenburgern aufgefressen oder gingen am Fieber elend zu Grunde. Die übrigen verließen „Neufrankreich“, um sich nach Australien oder Neukaledonien durchzuschlagen; im Bismarckarchipel ist nur einer geblieben, der Händler Mouton, von dem ich gelegentlich meiner Schilderung von Herbertshöhe schon erzählt habe.

Aber auch Mioko hat trotz seiner Jugend schon seine blutige Geschichte. Als wir nach vortrefflichem Mittagsimbiß einen Spaziergang durch die Ansiedelung unternahmen, zeigte mir Herr Schultze das winzige Holzhäuschen, welches der Gründer der Station, der erste weiße Ansiedler im Bismarckarchipel, bewohnt hat. Aus rohen Baumstämmen gezimmert, mit ungehobelter Thüre und kleinen Fensterchen, enthält es zwei winzige Räume, die heute von Arbeitern der Faktorei bewohnt werden. Eigentlich gehörte dieses kleine, in einem Zimmer durchschnittlicher Größe leicht aufzustellende Häuschen ähnlich jenem, welches der Gründer der Firma Krupp in Essen bewohnt hat, in das Berliner Museum für Völkerkunde, denn es ist eine historische und ethnologische Merkwürdigkeit, die sich noch steigern wird, wenn einmal aus dem Bismarckarchipel in Bedeutung und Einwohnerzahl ein zweites Westindien geworden sein wird, was freilich in fernster Zukunft liegt. Aber dann dürfte das Häuschen längst verfallen und verschwunden sein.

Hier in einem der Häuschen wohnte auch der deutsche Reisende Kleinschmidt, welcher Anfang Mai 1881 auf der benachbarten Insel Utuan von den Eingeborenen erschlagen

Digitized by Google

wurde, und dessen Grab ich neben vielen anderen in dem idyllisch am Meeresstrande gelegenen Friedhof von Mioko sah. Die Darstellungen, wie sie in verschiedenen Werken über die Ursache seiner Ermordung zu lesen sind, weichen von den Thatsachen ab. Die Untersuchung seitens des englischen Kommissars Hugh Hastings Romilly auf den damals noch herrenlosen Inseln ergab, daß Kleinschmidt die Insel Utuan für ein paar Stück rotes Zeug und andere nichtige Tauschwaren von dem Häuptling der Insel gekauft hatte. Da indessen bei den Eingeborenen Gütergemeinschaft herrscht und sie das Recht des Häuptlings, über die Insel zu verfügen, nicht anerkannten, ernteten sie wie zuvor ihre Kokosnüsse weiter, ja widersetzten sich, als Kleinschmidt seine Leute zu dem gleichen Zweck nach Utuan nahm. Er ließ ihnen sagen, daß er jeden, der auf Utuan Nüsse einsammele, töten würde, und fuhr selbst mit zwei Begleitern hinüber. Kaum ans Land gestiegen, wurden alle drei von den wütenden Eingeborenen erschlagen. Aber auch sonst ist die junge, sich nur über zwanzig Jahre erstreckende Geschichte der Insel und die noch viel kürzere des Archipels reich an Blutthaten. Eine ganze Menge weißer Händler sind in den ersten Jahren von Wilden erschlagen worden, und auch mehrere Missionare sind diesen zum Opfer gefallen.

Beim Durchwandern der Insel Mioko könnte man wahrhaftig begreifen, warum die Wilden des Archipels sich nur langsam die Segnungen der europäischen Kultur, wie sie die Händler ihnen darbieten, aneignen. Wir kamen durch verschiedene kleine Dörfchen, in denen nur Weiber, nicht ein einziger Mann zu sehen war, und zwischen den Dörfern zu verschiedenen Lagerplätzen, wo wieder lauter Männer, kein einziges Weib zu sehen waren. Tagsüber sind die Männer stets außer Haus, sie fischen, jagen, spielen, essen, arbeiten vielleicht auch ein bißchen, aber stets unter sich, während die Weiber innerhalb der Bambusumzäunungen bleiben, welche die verschiedenen Gehöfte umgeben, und kochen, arbeiten, ihre Schweine und Hühner besorgen und ihre Kinder nähren. Mitten in dem schönen, schattigen Wald, zwischen Bananen und Palmen stehen verschiedene Gruppen von Bambushütten beisammen, gewöhnlich rings um einen reingefegten, nett gehaltenen Platz. Auf diesem machten sich die Weiber zu schaffen, die Kinder tummelten sich mit den Schweinen um die Wette umher. Nur langsam wurden sie zutraulich genug, um wenigstens aus den Behausungen hervorzukriechen; ein paar Stück schwarzen amerikanischen Stangentabaks, den sie für ihr Leben gern mögen, genügten dann, um sie zu veranlassen, für photographische Aufnahmen stille zu halten. Für Geldmünzen zeigten sie kein Verlangen, und der ganze Handelsverkehr mit ihnen wird auch heute noch, nachdem weiße Händler seit einem Vierteljahrhundert unter ihnen wohnen, nur durch billige Tauschartikel bewerkstelligt.

Dennoch haben sie ihr eigenes Geld, die schon geschilderten Muschelstränge, und im östlichen Dörfchen von Mioko hatte ich auch Gelegenheit, die Anfertigung derselben zu sehen. Eine junge Frau hockte mit ihrem Kindchen auf dem Rücken mitten auf dem Dorfplatz. Vor ihr lag ein großer Stein, auf welchem sie mit einem kleineren Steine schwarze Tambumuscheln in Stückchen schlug und jedes Stückchen durch geschickte Schläge zu einem Scheibchen von der Größe unserer Handschuhknöpfe, nur dünner,

Digitized by Google

Mrs. C. Van Antwerp Hoag — A Founder's Daughter

HOAG. Mrs. Alice de Pue Hoag, 87, died Wednesday, December 6, 1972, at her home in Newport Beach. She was born in Pittsburgh, Pa., May 31, 1885, and Newport Beach was her home all except for three years in Pasadena. She was a daughter of Mrs. Athalia Hoag and the late Joseph Hoag, who founded Hoag Memorial Hospital Presbyterian in 1926. Mrs. Hoag was a member of the Hoag Memorial Hospital Presbyterian Auxiliary, the Newport Harbor Art Museum Auxiliary, the Newport Harbor Art Museum, the Balboa Bay Club, the Newport Harbor Yacht Club, the Pacific Coast Club, the Newport Harbor Women's Club and the Newport Harbor Chapter of the Daughters of the American Revolution. She was a member of the Presbyterian Church. Survivors include her daughter, Mrs. C. Van Antwerp Hoag of Newport Beach; a son, Joseph Hoag of Pasadena; a brother, Dr. Thomas de Pue of Pittsburgh; and two grandchildren. Services will be held at 2 o'clock today at Hoag Memorial Hospital Presbyterian. Interment will be in Pasadena. Memorial contributions may be made to the Hoag Memorial Hospital Presbyterian Auxiliary.

HOAG. Mrs. Alice de Pue Hoag, 87, died Wednesday, December 6, 1972, at her home in Newport Beach. She was born in Pittsburgh, Pa., May 31, 1885, and Newport Beach was her home all except for three years in Pasadena. She was a daughter of Mrs. Athalia Hoag and the late Joseph Hoag, who founded Hoag Memorial Hospital Presbyterian in 1926. Mrs. Hoag was a member of the Hoag Memorial Hospital Presbyterian Auxiliary, the Newport Harbor Art Museum Auxiliary, the Newport Harbor Art Museum, the Balboa Bay Club, the Pacific Coast Club, the Newport Harbor Yacht Club, the Newport Harbor Women's Club and the Newport Harbor Chapter of the Daughters of the American Revolution. She was a member of the Presbyterian Church. Survivors include her daughter, Mrs. C. Van Antwerp Hoag of Newport Beach; a son, Joseph Hoag of Pasadena; a brother, Dr. Thomas de Pue of Pittsburgh; and two grandchildren. Services will be held at 2 o'clock today at Hoag Memorial Hospital Presbyterian. Interment will be in Pasadena. Memorial contributions may be made to the Hoag Memorial Hospital Presbyterian Auxiliary.

Bambuti

Laub versteckt oder unter eigenen Schutzdächern einzelne dieser Fahrzeuge, die durch ihre schönen, bemalten Schnitzereien den Stolz jedes europäischen Museums bilden würden, doch ließen sich die Eigentümer nicht bewegen, mir auch nur einen der geschnitzten hohen Schnäbel dieser Kanoes, geschweige denn diese selbst, zu verkaufen. Die einzigen Männer, welche etwas mehr Kleidung trugen als jene, welche sie bei der Geburt von Mutter Natur mitbekommen haben, waren die Dorfschulzen. Der Regierung in Herbertshöhe ist es gelungen, wenigstens in der Umgebung etwas wie gesetzliche Autorität zur Einführung zu bringen. Sie zog dazu die wohlhabenderen und angesehneren Mitglieder eines Stammes herbei, setzte ihnen eine kaiserliche Dienstmütze, ähnlich jenen unserer Briefträgermützen, auf die Krausköpfe und drückte ihnen dicke Spazierstöcke als Zeichen ihrer Würde in die Hand.

Herr Schultze hat einen breiten Fahrweg quer durch die Insel, an dem ungeheuren Gummibaum vorbei, nach der Nordostküste derselben anlegen lassen, und dort kamen wir zu einer von Mangrove- und Pandanusbäumen halb verdeckten Grotte, in welcher die Bewohner von Mioko noch vor gar nicht langer Zeit ihre Kannibalenfeste feierten. Hier töteten und verspeisten sie die Unglücklichen, die ihnen auf ihren Zügen nach den Nachbarinseln in die Klauen gefallen waren. Heute ist die offene Menschenfresserei aus dem Lauenburgarchipel verschwunden. Ob sie aber im geheimen nicht noch weiter betrieben wird, ist eine andere Frage.

Wenn die Deutsche Handels- und Plantagengesellschaft die Station Mioko in Neulauenburg immer noch aufrecht erhält, so geschieht es wahrscheinlich nicht allein wegen des Nutzens, den sie aus dem Koprahandel und dem Tauschgeschäft mit den eingeborenen Kanaken zieht. Dieser Nutzen ist sehr gering und scheint mir kaum zu genügen, um die Kosten der Station zu decken. Der Hauptzweck derselben ist die Anwerbung von Arbeitern für die ausgedehnten Plantagen, welche die Gesellschaft in Samoa besitzt und die ich einige Wochen nach meinen Spazierfahrten im Bismarckarchipel ebenfalls durchwandern sollte. Die Arbeiterfrage ist nicht nur in Samoa, sondern auch auf anderen Inselgruppen der Südsee, dann in Queensland und Australien überhaupt eine sehr schwierige. Sie war der Grund, warum in früheren Jahren die berüchtigten Raubzüge englischer und amerikanischer Sklavenschiffe, die grausamen Menschenjagden, blutigen Gemetzel auf den verschiedenen Inseln unternommen wurden, sie ist auch indirekt die Ursache, warum die wilden Einwohner dieser entlegenen Inselgruppen den Weißen heute noch so feindlich gegenüberstehen und an vielen Orten weder eine Ansiedelung noch das Landen überhaupt gestatten.

Fürwahr, die vielgerühmte abendländische Zivilisation, wie sie in der Südsee von den Söhnen des großen Kolonialvolkes, von Engländern, ausgeübt wurde, hat vieles auf dem Gewissen. Grausamkeit, Habsucht und Blut haben dort die Wege bezeichnet, auf denen die Engländer und mit ihnen die Amerikaner gewandelt sind. Mit Schaudern liest man heute die unmenschlichen Thaten dieser Sklavenjäger, die Abenteuer eines Billy Hayes und seinesgleichen. Die Schiffe liefen die Inseln an, lockten die harmlosen Eingeborenen durch allerhand begehrenswerte Tauschwaren, wie Glasperlen, Beile, Messer,

Digitized by Google

Tabak, bunte Stoffe auf die Boote, und waren diese mit Menschen gefüllt, dann wurden die Leute auf die Sklavenschiffe gebracht und nach Queensland, Fidschi oder Hawai befördert. Erst 1885 sah sich die englische Regierung durch das Zeitungsgeschrei, das über diese Unmenschlichkeiten entstand, veranlaßt, einen Kommissar, Hugh Hastings Romilly, nach Queensland zu senden, der die geraubten Arbeiter nach ihrer Heimat zurückbefördern mußte. Aber noch bis in die neunziger Jahre dauerten diese Menschenjagden. Freilich wurden die Arbeiter auf den verschiedenen Inseln, deren Einwohner noch keine so schlechten Erfahrungen mit den Pionieren der weißen Kultur gemacht hatten, gegen Bezahlung auf drei Jahre angeworben, unter der ausdrücklichen Bedingung, nach Ablauf ihrer kontraktlichen Arbeitszeit nach ihrer Heimat zurückgebracht zu werden. Aber einmal in den Händen der Weißen, waren sie vollständig hilflos. Sie waren in einem fremden Lande, niemand verstand ihre Sprache, viele gingen an Schwindsucht und anderen Krankheiten zu Grunde, und mischten sich wirklich die Behörden ein wenig zu ihren Gunsten in die Sache, dann wurden die armen Ueberlebenden nach drei Jahren auf die Sklavenschiffe gebracht, um zu ihren Stammesgenossen in die Heimat transportiert zu werden. Aber wo war diese Heimat? Die Aufzeichnungen wurden sehr mangelhaft geführt, die Leute konnten den Namen ihres Dorfes, wenn es einen solchen überhaupt hatte, selbst nicht angeben, und so wurden viele von ihnen einfach an irgend einer Küste, einer Insel ans Land gesetzt, ein willkommener Braten für die Bewohner, die ja in diesen Gegenden fast durchweg Menschenfresser sind oder doch waren.

Als der Bismarckarchipel im Jahre 1884 in den Besitz des Deutschen Reiches kam, war es eine der ersten Maßnahmen der neuen Verwaltung, den fremden Sklavenschiffen das Anwerben von Arbeitern zu verleiden. Von deutschen Schiffen dagegen wird dieses Anwerben bis auf den heutigen Tag fortgesetzt, und in jedem Jahre sendet beispielsweise die Handels- und Plantagengesellschaft ein Segelschiff von Samoa nach dem Archipel, um ausgediente Arbeiter zurückzubringen und neue anzuwerben. Noch immer spukt es zuweilen in den Zeitungen von den Grausamkeiten dieses Menschenhandels; die Landungsboote sollen dunkelrot angestrichen sein, um dadurch das Blutbad zu verbergen, das der Werbeakt gewöhnlich zur Folge hat, und dergleichen mehr. Alle diese Spukgeschichten gehören in das Reich der Fabel. Die ganze Sache spielt sich heute, wenigstens was deutsche Schiffe betrifft, in ganz prosaischer Weise ab. Freilich werden an manchen Orten die ungebetenen Gäste mit Speeren und Keulen empfangen, es kommt zu blutigen Scharmützeln, denn die Weißen wollen sich doch auch verteidigen, aber von Menschenraub ist keine Rede mehr. Das Schiff der Handels- und Plantagengesellschaft wird von Kapitän Weber, einem liebenswürdigen und seelenguten Manne, befehligt. Er gestand mir, die blutroten Landungsboote seien jene seines eigenen Schiffes, und sie hätten auf seinen Befehl diesen Anstrich erhalten. Aber der Zweck ist ein anderer. Wie ich es nachher von verschiedenen Seiten bestätigt fand, erfreut sich Weber bei den Küstenbewohnern von Neumecklenburg großen Vertrauens, und die rote Farbe seiner Boote ist einfach für diese ein Erkennungszeichen, gewissermaßen ein Paß, der ihn vor heim-

Digitized by Google

tückischen Angriffen schützt. Uebrigens hat er die angeworbenen Leute regelmäßig nach ihrer Heimat zurückgebracht. Ihre Verwandten erhalten beim Anwerben so reichliche Geschenke, daß sein Erscheinen in vielen Orten freudig begrüßt wird.

Für diese Werbethätigkeit ist nun Mioko der Zentralpunkt. Wie mir der Leiter der Station, Herr Schultze, übrigens mitteilte, soll demnächst auch ein größerer Landstrich dort für eine Kokosnußplantage gewonnen werden.

Auf der Rückfahrt von Neulauenburg nach Neupommern (wie heimatlich diese Namen in der fernen Südsee klingen!) nahmen wir den Weg zwischen der Insel Utuan und den gefährlichen Korallenriffen, die sich bis zu der Insel Kerawara im Süden erstrecken. Auch Herr Schultze nahm die Gastfreundschaft des Missionsdampfers in Anspruch, da vorderhand weder er noch irgend eine im Archipel ansässige Firma über einen Dampfer für den lokalen Verkehr verfügt. Die malerische Küste Neupommerns mit ihren herrlichen Palmenwäldern und den dazwischen eingestreuten Pflanzerhäusern lag vor uns, und über sie ragte der steile Kegel des über sechshundert Meter hohen Varzinberges hoch empor. Der Horizont wurde in weiter Ferne von den scharf gezackten Ketten der Bainingberge abgeschlossen, die, an der Westküste der Gazellenhalbinsel gelegen, bisher zu Lande nur von einem einzigen Europäer, dem katholischen Missionar Pater Rascher, erreicht worden sind. Pater Rascher leitet die Mission St. Paul in den Bainingbergen, und alle Kenntnis, die wir von den dort lebenden Ureinwohnern dieses Landes besitzen, stammt hauptsächlich von diesem kühnen und thatkräftigen Manne.

Ausflüge auf der Gazellenhalbinsel.

Von Herbertshöhe aus sind die West-, Süd- und Ostküste der nur durch einen schmalen Hals mit der Hauptinsel Neupommern zusammenhängenden Gazellenhalbinsel hundertundfünfzig bis hundertundsiebzig Kilometer in gerader Linie entfernt; aber wenn diese Küsten überhaupt einigermaßen bekannt sind, so ist dies allein dem Schiffsverkehr zuzuschreiben. Das Innere zu durchdringen, hat seltsamerweise noch keiner der vielen auf der Halbinsel ansässigen Kaufleute, Pflanzer und Beamten gewagt. Die letzteren sind freilich zu beschäftigt, als daß sie auch nur einen Tag, geschweige denn eine Woche für eine solche Expedition übrig hätten. Die Pflanzer und Kaufleute hätten aber gewiß die Zeit dazu, denn es wird an Picknicks, Jagden, gesellschaftlichen Zusammenkünften hier ganz erhebliches geleistet. Sie haben überdies eingeborene Arbeiter und Diener in so großer Zahl zur Verfügung, daß es an Trägern und Begleitmannschaft für eine solche mehrtägige Reise keineswegs fehlen kann. Als Bedienung ständen ihnen außerdem Soldaten zu Gebote. Dennoch ist in dieser Hinsicht

Digitized by Google

Fabrikation der Schwefelsäure.

Fig. 48. Bleikammern. Die Kammern sind 6 m hoch, 10 m breit, 30 m lang und 200 mm stark. Sie ruhen auf Pfeilern, die 1 m stark sind und 2 m hoch. Die Kammern sind durch Bleiröhren miteinander verbunden. Links: Schwefelofen. Rechts: Glover-Turm. Hinter dem Glover-Turm: Gay-Lussac-Turm. Vorn links: Bleipumpe, die die Salpetersäure in den Glover-Turm hebt. Vorn rechts: Bleipumpe, die die Salpetersäure in den Gay-Lussac-Turm hebt.

Sporen zu verdienen! Der jetzige Gouverneur, Herr v. Bennigsen, ist selbst ganz der Mann dafür, und wir beide hatten in der That schon die ganze Expedition quer durch die Insel nach den Bainingbergen verabredet, da traf der Dampfkutter „Johann Albrecht" der Neuguinea-Gesellschaft in Herbertshöhe ein. Das kleine, schwache Schiff, mit Geheimrat Dr. Robert Koch an Bord, hatte auf der Fahrt von Neuguinea hierher die schrecklichsten Stürme zu überstehen und war nur durch ein Wunder dem Untergang entronnen. Dennoch wollte der wackere Kapitän die Reise nach Neumecklenburg fortsetzen, und da der Gouverneur bei dem vollständigen Mangel eines Regierungsschiffes jede sich darbietende andere Schiffsgelegenheit benutzen muß, um seinen Regierungspflichten überhaupt nachkommen zu können, so fiel unsere geplante Expedition ins Wasser.

Dafür unternahm ich allein Streifzüge ins Innere, soweit es Zeit und Verhältnisse gestatteten, und der erste Ausflug galt der Umgebung des Varzinberges. Am Fuße desselben befindet sich heute bereits eine Mission, abhängig und verwaltet von der Mission Villa Maria in Takabur, die etwa halben Weges zwischen Herbertshöhe und dem Varzinberge gelegen ist. Als ich mich nach dem Wege erkundigte, erfuhr ich zu meiner Ueberraschung, daß Takabur durch eine fahrbare Straße mit der „Hauptstadt" verbunden sei. Eine Fahrstraße in Neupommern, durch den von heimtückischen Menschenfressern bewohnten Urwald! Die erste Hälfte derselben wurde von der Neuguinea-Gesellschaft erbaut, durch deren ausgedehnte Plantagen sie führt, die zweite Hälfte, durch den Urwald, erbauten die katholischen Missionare. Durch sie ist es möglich geworden, daß man heute in dem wilden Neupommern mitten zwischen Kannibalen im Wagen spazieren fahren kann.

Der erste Teil des Weges führt im Schatten herrlicher Kokospalmen durch die Plantagen der Neuguinea-Gesellschaft auf das Plateau, welches das ganze Innere der Gazellenhalbinsel einnimmt. Die kurzen Flußläufe haben das Land hier zerrissen, breite Thäler mit steilen Wänden oder tiefe Schluchten ausgewaschen, Niederungen ausgefüllt. Mit großem Geschick hat der Leiter dieser Plantagen die vorhandenen Ländereien ausgenützt und an geeigneten Stellen Baumwolle, Kaffee, Kakao angepflanzt. Es war keine geringe Aufgabe, zunächst den aus ungeheuren Bäumen und dichtem Gestrüpp bestehenden Urwald auszuroden, vor allem des weitverzweigten Wurzelwerkes Herr zu werden und dann die Hänge gegen das Abschwemmen zu schützen. Dazu wuchert das Unkraut hier mit unglaublicher Ueppigkeit empor und erfordert unaufhörliche kostspielige Arbeit, sonst werden die Plantagen binnen wenigen Monaten wieder zur Wildnis. Ueberall in den Baumwoll-, Bananen- und Kaffeepflanzungen waren schwarze Arbeiter mit dem Reinigen beschäftigt, gewöhnlich Abteilungen von sechs oder zwölf oder auch mehr Leuten, Männer wie Mädchen. Die Mehrzahl dieser kräftigen, wohlgebauten Arbeiter stammen von den Salomonsinseln. Alle trugen ein etwa fußbreites, rotes Lendentuch, dazu vielleicht ein Halsband oder Ohrgehänge aus Muscheln oder Glasperlen. Sie schäkerten, sangen, plauderten und lächelten uns ganz zutraulich beim Vorbeifahren zu, wobei sie ihre schönen, blendend weißen Zähne zeigten.

Digitized by Google

Nach etwa vierstündiger Fahrt war das Ende des Plantagengebietes erreicht, und wir fuhren in den herrlichen Urwald ein, der, unterbrochen von Dschungeln, Buschland und Sümpfen, wohl auch stellenweise von kleinen Pflanzungen der Eingeborenen, das ganze Innere der Halbinsel einzunehmen scheint. Der nur durch den Busch gehauene Weg wurde immer schlechter, ja stellenweise bedeckte ihn mannshohes Gras und Gestrüpp, obschon er nur kurze Zeit vorher gereinigt worden war. So üppig ist die Natur, so reich der Boden in diesem Tropenlande.

Der Urwald zu beiden Seiten war geradezu undurchdringlich; Riesenbäume, untereinander verbunden durch Schlinggewächse, bilden mit ihren verschlungenen dichten Laubkronen einen hohen düsteren Dom, unter welchem andere niedrigere Bäume ihre Kronen erheben, ebenfalls überwuchert, gefesselt, fast erdrückt durch die unendlich scheinenden Lianen, und der feuchte Boden selbst ist mit niedrigem ineinander gewachsenen Gestrüpp bedeckt, drei Stockwerke von Vegetation könnte man sagen. Hat sich das Auge, geblendet durch das grelle Sonnenlicht am Wege, an das Urwalddunkel gewöhnt, dann sieht man erst, in welchem Maße die Schlinggewächse mit ihren bis hundert Meter langen Strängen hier wuchern, sie überziehen und bedecken und verbinden, als wären sie von gigantischen Spinnen zu diesem riesigen Netzwerk gesponnen. Sie erscheinen wie Fesseln, welche die Riesenbäume in ihrem Wachstum himmelwärts hemmen, an die Erde ketten wollen, und dieser Wald, der hier von der Hand des Menschen wenigstens so weit bezwungen wurde, daß er auf einem schmalen Streifen die Durchfahrt gestattet, dieser Urwald bedeckt zum großen Teil alle Inseln des deutschen Schutzgebietes, bedeckt Kaiser-Wilhelmsland und ganz Neuguinea, ein Gebiet so groß wie Mitteleuropa. So ausgedehnt und stattlich sich die Plantagen an der Küste auch zeigen mögen, im Vergleich zu der Größe des Landes sind sie wie der Punkt eines i auf einer großen Blattseite. Hier lernt man erst die Größe der Arbeit kennen, welche in diesen Gebieten noch zu verrichten ist, und welcher Jahrhunderte und Millionen Menschen es bedürfen wird, um diese Länder der Kultur zu unterwerfen. Wo aber die Menschen hernehmen? Es war gerade Markttag in Herbertshöhe, und scharenweise strömten die Menschen, mit Waren beladen, aus der nahen und fernen Umgebung nach der „Hauptstadt", d. h. der Handvoll im Palmenwald an der Küste verstreuten Häuschen, wo auf dem freien Platze vor der Gouverneurshütte der Markt abgehalten wird. Es ist schon ein großer Fortschritt, daß man die Eingeborenen dazu gebracht hat, den Wert eines solchen Marktes zu erkennen und ihre Bodenprodukte dorthin zu bringen. Dadurch lernen sie Erwerb, und damit Arbeit, d. h. Bodenkultur in größerem Maße, als ihr eigener Bedarf sie erheischt, schätzen. So werden die Leute zur Arbeit, größerem Wohlstand und größeren Bedürfnissen herangezogen, aber zum Lastentragen sind die Männer noch immer nicht zu bewegen. Unter Hunderten von Frauen waren nicht zehn Männer. Im Vergleich zu den kräftigen, frischen, wohlgenährten Plantagenarbeitern, denen wir vorher begegnet waren, machten diese weiblichen Wesen einen höchst traurigen Eindruck. Mit Ausnahme eines aus schmutzigen, zerfetzten Lumpen bestehenden schmalen Lendenschurzes unbekleidet, zeigten sich selbst bei jungen Weibern die Körper verwelkt, die Haut mit Ausschlag,

Digitized by Google

Wunden oder Narben bedeckt, die Glieder fleischlos und schmutzig, das krause dichte Haar ungepflegt und ebenso wild, wie etwa der Dschungel, in welchem diese elenden menschlichen Wesen hausen. Die meisten Weiber trugen nackte Säuglinge und überdies auf dem Rücken schwere Lasten, Körbe gefüllt mit Yam, Taro, Kokosnüssen, Bananen, Gemüse verschiedener Art. Der Wert einer solchen Last mag nach unserem Gelde zehn bis fünfzehn Pfennig betragen, und auf die Möglichkeit hin, diese in Herbertshöhe zu verdienen, kommen diese armseligen Geschöpfe aus großen Entfernungen, mitunter viele Stunden weit, und müssen denselben Tag wieder zurück. Aber es ist immerhin ein Anfang, und dieser Anfang konnte nur durch die Herstellung eines gangbaren Weges herbeigeführt werden. Ohne die den Wald durchziehende Straße, auf welcher wir dahinfuhren, hätten die Frauen den Markt überhaupt nicht besuchen können.

Die starke Benutzung dieses Weges mag den Behörden in Herbertshöhe als Finger-zeig dienen, was in Neupommern notthut, um die Eingeborenen zur Arbeit, zu Handel und Verkehr und damit auch zu einer höheren Kulturstufe ohne weiteres Zuthun der Regierung, sondern aus sich selbst heraus anzuleiten. Verkehrswege sind in so unkultivierten Ländern wie Wasserkanäle. Im Innern sind Sümpfe, stagnierendes, fiebererzeugendes Wasser, das große Strecken fruchtbaren Landes bedeckt und der Nutzbarmachung entzieht; werden Kanäle gegraben, so fließt das Wasser nach der Küste ab, dorthin, wo man es haben will, das Land wird trockengelegt und für die Bebauung fähig, die Wasserläufe werden geregelt. Jedes der kleinen Völker auf der Gazellenhalbinsel, die Taulil, Bainінger und andere, sind mit einem derartigen nutzlosen Sumpf zu vergleichen. Werden Straßen durch das Land gebaut, so treten sie in Beziehungen zu der Küste, die Straßen entlang entsteht Verkehr, die Eingeborenen sehen den verhältnismäßigen Wohlstand der Küstenbewohner, auf den Märkten lernen sie die Art und Weise kennen, wie sie selbst Mittel erwerben können. Um es den anderen gleich zu thun, machen sie sich, nach Hause zurückgekehrt, selbst an die Arbeit, um für diese Märkte Schweine oder Hühner zu züchten, Nutzbäume zu pflanzen und dergleichen.

Nach etwa halbstündiger Fahrt hörte der Urwald auf, und wir befanden uns auf einem etwas erhöhten Punkte im Schatten einzelner riesiger Banyan (Gummibäume), von wo wir einen weiten Ausblick auf die entzückende Tropenlandschaft genossen, die sich, sanft ansteigend, bis an die fernen in leichten Dunst gehüllten Bainingberge hinzog. Zur Linken öffnete sich ein weites Thal, mit Kokospalmen und Bananen bestanden. Während ich voll Bewunderung dieses herrliche Bild, eines der schönsten, die ich in Tropenländern überhaupt gesehen, betrachtete, machte mich mein Begleiter auf einen gewaltigen Banyanbaum zur Linken aufmerksam, dessen Aeste, wagerecht vom Stamme abstehend und durch zahlreiche, selbst zu Stämmen gewordene Luftwurzeln gestützt, einen weiten vegetationslosen Platz beschatten. Schon wollte ich mich dort in der Kühle ein wenig ausruhen, als mein Begleiter mir sagte: „Dies ist der berüchtigte Bitarebarebe, von welchem die ganze Landschaft zu Ihren Füßen den Namen erhalten hat. Hier hielten die Einwohner bis vor wenigen Jahren ihre kannibalischen Orgien,

Digitized by Google

auf diesen Aesten wurden zahllose Menschenopfer wie Schlachtschweine aufgehängt und zerteilt, und auf dem Platze darunter, wo Sie sich eben niederlassen wollten, wurden die menschlichen Körperteile gebraten und von den Kannibalen gefressen."

Schaudernd über die Greuel, welche unter diesem Banyanbaum jahrhundertelang stattgefunden haben, verließ ich den unheimlichen Ort, um die Fahrt nach Takabur fortzusetzen. Die Leute der Umgebung zeigten bereits in ihrem Aeußern den Einfluß der Mission; sie waren besser genährt, reinlicher, gesunder, trugen rote Lendentücher, manche Frauen sogar Jäckchen, und bei vielen hing ein Rosenkranz mit dem Kreuz am Halse. Bald sah ich das kleine Kirchlein von Takabur aus einer Bananenpflanzung zur Rechten des Weges emporragen; Hunde kamen uns freudig bellend und wedelnd entgegengesprungen, und am Thore der Bambusumzäunung begrüßte uns der noch junge Pater Eberlein aus Würzburg, der hier, unterstützt von Bruder Pfeifer aus Kaiserslautern, seines segensreichen Amtes waltet. Kirche und Wohnhaus sind natürlich höchst einfache Bambusbauten, wurden sie doch zum größten Teil von den Genannten selbst hergestellt und das auch noch mit den gewöhnlichsten Handwerkszeugen. Dabei sind auf dem Grundstück der Mission, auf welchem sich die Gebäude erheben, die Pflanzungen, Gartenanlagen und Wege in der schönsten Ordnung, und kommen des Sonntags die getauften Eingeborenen zur Kirche, dann sehen sie an diesem Beispiel, wie schön und bequem sie es sich in ihren eigenen Dörfern einrichten könnten.

Die Mission dient also nicht nur zur geistigen Erleuchtung der armen Leute, sondern auch als Musterwirtschaft; die Anwesenheit des Priesters ist übrigens auch segenbringend in mancher anderen Hinsicht; die Menschenfresserei hat in der Gegend, wie gesagt, aufgehört, die Leute sind zu Arbeit und Erwerb herangezogen worden, viele kommen, um sich in der Mission Rat zu holen, der Priester schlichtet Streitigkeiten unter ihnen, giebt ihnen bei Erkrankungen Heilmittel, wirkt gegen die Vielweiberei und trachtet, die Moral unter ihnen zu heben. Leider wird das Wirken der Missionare von der Regierung wohl gern anerkannt, aber nicht immer im hinreichenden Maße unterstützt. Zum Christentum gehört doch die Durchführung und Aufrechterhaltung der Ehegesetze. Nun ist es z. B. in der letzten Zeit unter den eingeborenen Christen vorgekommen, daß eine Frau ihrem Manne entführt wurde. Der betrogene Gatte wendete sich an das Gericht, und dieses entschied, daß der Entführer dem Gatten den von diesem ursprünglich für die Frau bezahlten Kaufpreis zu erstatten hätte. Damit war die Sache abgethan, der Entführer erhielt keine weitere Strafe. Dadurch konnte sich unter den Eingeborenen die Meinung entwickeln, derlei Entführungen und der Wechsel der Frauen seien keine strafbaren Handlungen.

Die betrogenen Gatten kauften sich natürlich andere Frauen, möglicherweise wurden auch diese entführt und wechselten den Besitzer, und so wird das ad infinitum weiter gehen, wenn nicht das deutsche Gericht ein bißchen auf die Missionare hört und den Grundsatz aufstellt, daß zunächst ein Entführer dem Gatten nicht nur den bezahlten Kaufpreis, sondern zur Strafe den doppelten Preis zahlen müsse und außerdem die entführte Frau nicht behalten dürfe.

Digitized by Google

Ein Lager in Java.

Abb. 1 Kirche Sankt Peter und Paul, Weiden, Innenansicht

In Sachen Kirche und Architektur ist Weiden in der Oberpfalz derzeit in aller Munde. Nachdem die Stadt Weiden 2006 ihre Stadtpfarrkirche Sankt Peter und Paul (Abb. 1) nach einer Bauzeit von nur zwei Jahren wiedereröffnen konnte, ist sie nun Ziel zahlreicher Besucher, die sich von dem Bauwerk faszinieren lassen. Dabei ist es nicht nur die Architektur, die Besucher aus ganz Deutschland und dem Ausland anzieht, sondern auch die Tatsache, dass es sich um eine Kirche handelt, die in ihrer Gestaltung und Ausstattung ganz bewusst auf die Gegenwart Bezug nimmt. Dies ist in einer Zeit, in der Kirchen vielfach nur noch als Museen ihrer selbst wahrgenommen werden, ein Novum. Die Kirche ist ein Ort, an dem sich Menschen versammeln, um Gottesdienst zu feiern, und sie ist ein Ort, an dem sich Menschen aufhalten, um zu beten. Sie ist ein Ort, an dem sich Menschen begegnen, um miteinander zu reden, und sie ist ein Ort, an dem sich Menschen zurückziehen, um sich zu besinnen. Sie ist ein Ort, an dem sich Menschen treffen, um zu feiern, und sie ist ein Ort, an dem sich Menschen trauern. Sie ist ein Ort, an dem sich Menschen freuen, und sie ist ein Ort, an dem sich Menschen ängstigen. Sie ist ein Ort, an dem sich Menschen versammeln, und sie ist ein Ort, an dem sich Menschen zerstreuen. Sie ist ein Ort, an dem sich Menschen finden, und sie ist ein Ort, an dem sich Menschen verlieren. Sie ist ein Ort, an dem sich Menschen verbinden, und sie ist ein Ort, an dem sich Menschen trennen. Sie ist ein Ort, an dem sich Menschen verstehen, und sie ist ein Ort, an dem sich Menschen missverstehen. Sie ist ein Ort, an dem sich Menschen versöhnen, und sie ist ein Ort, an dem sich Menschen entzweien. Sie ist ein Ort, an dem sich Menschen lieben, und sie ist ein Ort, an dem sich Menschen hassen. Sie ist ein Ort, an dem sich Menschen vertrauen, und sie ist ein Ort, an dem sich Menschen misstrauen. Sie ist ein Ort, an dem sich Menschen helfen, und sie ist ein Ort, an dem sich Menschen bekämpfen. Sie ist ein Ort, an dem sich Menschen verzeihen, und sie ist ein Ort, an dem sich Menschen nicht verzeihen. Sie ist ein Ort, an dem sich Menschen vergeben, und sie ist ein Ort, an dem sich Menschen nicht vergeben. Sie ist ein Ort, an dem sich Menschen versöhnen, und sie ist ein Ort, an dem sich Menschen nicht versöhnen

Anthony Munday

Whitgift, Bancroft and Cooper, and the Queen herself, but he was acquitted. Nine months later he committed murder, and was hanged at Tyburn on 30 March 1598. Nashe's *Have with you to Saffron Walden* (1596) is a reply to Gabriel Harvey's *Foure Letters and certaine Sonnets* (1592), which was a reply to Nashe's *Strange Newes* (1592), which was a reply to Harvey's *Pierces Supererogation* (1593), which was a reply to Nashe's *Preface* to Greene's *Menaphon* (1589). Nashe's *Lenten Stuffe* (1599) is a reply to Thomas Lodge's *Wits Miserie* (1596), which was a reply to Nashe's *Pierce Penilesse* (1592). Nashe's *Christs Teares over Jerusalem* (1593

zwölften Monat wieder flöten, die Eingeborenen gelangen wieder unter den Einfluß der alten wilden Luluai (Häuptlinge) und entschlüpfen der Autorität der Weißen. Deshalb wäre es gewiß sehr empfehlenswert, das Dukduk gesetzlich auf die Dauer von höchstens zwei Wochen einzuschränken.

Im ganzen genommen sind die Verhältnisse auf der Gazellenhalbinsel und den zu ihr gehörigen Inseln recht günstig, es sind entschiedene Fortschritte zu verzeichnen, und die Eingeborenen werden allmählich, wenn auch zunächst nur in der unmittelbaren Umgebung der Niederlassungen, dem Kannibalismus entzogen, der Arbeit zugeführt. Der gute Einfluß der Weißen zieht immer weitere Kreise, und die Kolonie, wo noch vor wenigen Jahren recht traurige Zustände herrschten, geht dank der jetzigen guten Regierung entschieden einer blühenden Zukunft entgegen.

Längs der Salomonsinseln.

Um die fernen Salomonsinseln, den vielleicht am wenigsten bekannten Kolonialbesitz des Deutschen Reiches, werden sich zu Hause gewiß nicht viele Menschen gekümmert haben. Auch die Zeitungen beschäftigen sich mit ihnen nur flüchtig während zweier kurzer Perioden: die erste, als die Inseln an das Reich fielen, die zweite im Jahre 1900, als der größere Teil derselben wieder an England abgetreten wurde. Bei beiden Gelegenheiten hatte man allen Anlaß, an das bekannte Lustspiel „Zwei glückliche Tage“ zu denken, in welchem eine Sommervilla von einer Familie erworben und wieder verkauft wird. Wie die Tage des Ankaufs und Loswerdens dieser Villa, so könnte man beinahe auch die Tage der Erwerbung und Abtretung der Salomonsinseln als zwei glückliche Tage bezeichnen.

Wer mit den eigentümlichen Verhältnissen in der Südsee nicht vertraut ist, dem mag dies sonderbar scheinen. Ist von der Südsee die Rede, dann denken die meisten zunächst an die bekanntesten der dortigen Inselgruppen, an Samoa, Hawai, Fidschi, Tonga, und betrachten sie gewissermaßen als Typus all der Tausende von Inseln, mit welchen die Südhälfte des Stillen Ozeans besäet ist. Man träumt dann von schönen, glücklichen Menschen, wie es die blumenbekränzten Samoaner sind, von der üppigen Tropenvegetation, die ihre idyllischen Heimstätten umgiebt, von dem herrlichen das ganze Jahr über währenden Sommerklima, und kann sich kein schöneres Erdenlos denken, als so ein paar Jährchen auf einer Südseeinsel zu verbringen.

Leider sind nicht alle diese Inseln wie Samoa, am wenigsten die Salomonsinseln. Die Vegetation des ersteren besäßen sie wohl, allein, wenn es Weiße wagen sollten, sich auf diesen sogen. „Tropenparadiesen“ anzusiedeln, würden sie wahrscheinlich binnen kurzer Zeit von den Eingeborenen erschlagen werden, wenn sie nicht den mörderischen Fiebern, die an dem größeren Teil der Küsten herrschen, zum Opfer fallen.

Digitized by Google

Die Geschichte der Salomonsinseln hat leider eine Menge trauriger Beispiele davon aufzuweisen, und obschon der Archipel vor Jahrhunderten entdeckt wurde und in verhältnismäßiger Nähe des australischen Kontinents liegt, so giebt es auf den wohl nach Hunderten zählenden Inseln nur sehr wenige Weiße, fast durchweg auf kleineren, den großen Hauptinseln vorgelagerten Eilanden wohnend, wo sie den Angriffen der heimtückischen grausamen Eingeborenen nicht so ausgesetzt sind.

Vom Meere aus gesehen, machen die Salomonen einen düsteren Eindruck. Als ich im Mai 1900 auf dem deutschen Kreuzer „Seeadler" vom Bismarckarchipel nach Samoa reiste, fuhren wir mitunter dicht an den Küsten Bougainvilles, dann an Neugeorgien, Gualcanar und San Cristobal entlang und waren in Anbetracht der Gefährlichkeit der mit Klippen besäeten, noch fast unbekannten Meeresteile zwischen den Inseln herzlich froh, als wir sie hinter uns hatten und das offene Meer sich unserem Schiffe wieder darbot. Dräuend erheben sich auf der größten der Inseln, auf Bougainville, die vulkanischen Bergzüge hinter- und übereinander, mit vielzackigen, kühnen Umrissen, unvermittelt steigen sie von der Küste bis auf zwei- und dreitausend Meter empor, überhöht von dem über dreitausend Meter hohen Vulkan Balbi, dem höchsten Berge der ganzen Inselgruppe. Südlich von Bougainville kamen wir an der Gruppe der Shortlandinseln vorüber, auf welchen die einzigen Missionen, Händler und Pflanzer des ganzen deutschen Gebiets der Salomonsinseln eine Heimstätte gefunden haben. Alle anderen Inseln sind vollständig unerforschtes Gebiet. Es lag in der Absicht des Kommandanten unseres Schiffes, die Shortlandinseln anzulaufen; da kam noch vor der Abfahrt von Herbertshöhe, der Hauptstadt des deutschen Schutzgebietes in der Südsee, die Kunde von Europa, dieser einzige wertvolle Teil der Salomonsgruppe sei in dem Samoavertrage ganz ohne Grund und im Widerspruch mit den natürlichen Verhältnissen, auch gegen den Willen der dort ansässigen Weißen an unsere lieben, uneigennützigen Freunde, die Engländer gefallen! Heute ist von dem ganzen großen deutschen Gebiet der Salomonsinseln nur noch Bougainville mit der ihr nördlich vorgelagerten Insel Buka deutsch; Choiseul und Isabel mit einer Reihe von kleineren Inselgruppen, im ganzen 12000 Quadratkilometer, also beiläufig so viel wie Mecklenburg-Schwerin, gingen an die Engländer über.

Indessen, der Verlust ist nicht so groß, als es nach der Kilometerzahl den Anschein hat. Das erfuhr ich aus meinen Gesprächen mit verschiedenen Missionaren und Pflanzern im Bismarckarchipel, welche die Salomonsinseln kennen, und den Kapitänen der kleinen Segelschiffe, welche zeitweilig ihre Küsten befahren, um Tauschhandel zu treiben oder Eingeborene für die Plantagen auf Neupommern anzuwerben, wo sich eine beträchtliche Zahl von ihnen befindet. Sie alle erklären Choiseul und Isabel als ziemlich wertlos, dagegen bedauern sie auf das lebhafteste den empfindlichen Verlust der Shortlandinseln, denn an dem dortigen Koprahandel sind die deutschen Firmen in Herbertshöhe stark beteiligt gewesen. Nicht nur diese Inseln, sondern auch andere, z. B. Ongtong Java und die Tasmaninsel hingen von Herbertshöhe ab. Im Dezember 1900 wurde die letztgenannte Insel, welche die Engländer in ihrer bekannten Manier sich angeeignet hatten, wieder deutsch, indem der Gouverneur des deutschen Schutzgebietes selbst nach

Digitized by Google

Tasman kam, um die englische Flagge wieder herunterholen zu lassen. Hätte er nur dasselbe auch mit den Shortlandinseln thun können!

Dieselben liegen nur wenige Meilen von der Hauptinsel Bougainville, mit welcher die Eingeborenen lebhaften Handel treiben, ja, die letzteren sind hauptsächlich von der Hauptinsel eingewandert. Wenn die katholischen Missionare in ihrer Station, Namens Poporag, sowie die Pflanzer und Händler hier friedlich leben können, so ist dies hauptsächlich der Fremdenfreundlichkeit und Aufgeklärtheit des Häuptlings Gorai zu danken, der leider vor nicht langer Zeit gestorben ist und sein „Königreich", wie er es nannte, seinen Söhnen Maik und Fergusson hinterlassen hat. Gorai hatte sich durch seinen Reichtum, die große Zahl seiner Kanoes und die Tapferkeit seiner Krieger auch längs der ganzen Südseite von Bougainville und auf den umliegenden Inseln zum Machthaber emporgeschwungen. Er war freilich auch nur ein Wilder, mit einer großen Anzahl von Frauen, denn auf den Salomonsinseln ist die Vielweiberei gebräuchlich. Aus diesem Grunde wollte er sich auch nicht zum Christentum bekehren lassen; doch folgte er zum wenigsten den Mahnungen der Missionare insoweit, daß, wo immer sein Einfluß zur Geltung kam, die grauenhafte Menschenfresserei, die Ermordung der eigenen Kinder und die Jagden auf Menschenköpfe ihr Ende genommen haben. Auf den an England abgetretenen Salomonsinseln sind diese schrecklichen Gebräuche noch ziemlich allgemein, dazu die ausgesprochenste Feindseligkeit gegen die Weißen. Mit Recht sind die Salomonsinsulaner als die heimtückischten und grausamsten Feinde aller Fremden bekannt, und die Ursache ist auf niemand anderen als auf die Spanier zurückzuführen, die in früheren Jahrhunderten so schrecklich auf dem Erdball gehaust haben. Ihnen ist die Entdeckung eines großen Teils desselben zugefallen, aber im Gefolge der Entdecker kamen spanische Wüteriche, deren grauenerregende Unthaten auf den Inseln der Südsee die meisten Händler und Seefahrer noch heutigen Tags mit ihrem Blute, ihrem Leben büßen müssen. Wie es bei diesen Entdeckungsfahrten der Spanier zuging, ist durch das Tagebuch eines Mannes, Hernando Gallego, bekannt geworden, der als Pilot die Entdeckungsreise Alvaro de Mendanas nach den Salomonsinseln im Jahre 1566 mitgemacht hat. Er schildert die freundliche Begrüßung, welche den spanischen Schiffen überall durch die Eingeborenen zu teil wurde, und die zuweilen durch recht sonderbare Beweise begleitet war. Als sie die Küsten von Isabel entlang fuhren, sandte ein Häuptling dem General Mendana z. B. als Geschenk ein Viertel eines geschlachteten Knaben.

Daß die Spanier dergleichen Freundlichkeiten entgegentraten, war begreiflich, doch war es nicht erforderlich, Expeditionen ins Innere zu organisieren, auf welchen sie z. B. während sieben Tagen alle Hütten und Versammlungshäuser der Eingeborenen verbrannten und die letzteren selbst niedermachten. Wiederholt nahmen die Spanier den Nichtsahnenden ihre Kanoes weg, lockten sie auf ihre Schiffe, um sie gefangen zu nehmen, oder unternahmen Raubzüge ins Land. Gallego selbst schreibt: „Alle Eingeborenen wurden durch den Besuch der spanischen Schiffe so in Aufregung versetzt, daß sie sich in die Wälder flüchteten und ihre Lebensmittel verbargen, so daß die Schiffe ihre Rückreise nach Peru mit unzureichenden Vorräten von Lebensmitteln und Wasser antreten mußten."

Digitized by Google

Den Spaniern folgten englische Sklavenschiffe, um durch List oder Gewalt Eingeborene von den Inseln zu rauben und in die Pflanzungen nach Queenstown oder Fidschi zu schleppen, von wo sie kaum jemals wieder nach ihrem Heimatsort zurückgebracht wurden. Ist es unter solchen Umständen wunder zu nehmen, wenn die Eingeborenen den Weißen feindlich gegenüberstehen und Gleiches mit Gleichem vergelten? Während sie sich gegen das Meer zu der Fremdlinge zu erwehren hatten, leben im Inlande der großen Inseln, hauptsächlich auf Bougainville, Feinde ihrer eigenen Rasse, Buschleute, mit denen sie in beständiger Fehde leben, und deren Sprache von der ihrigen vollständig verschieden ist. Selbst die Küstenbewohner haben verschiedene Sprachen, und auf Bougainville, das etwa zehntausend Quadratkilometer mit einigen dreißigtausend Einwohnern haben dürfte, giebt es allein über dreißig verschiedene Sprachen. Auf Bougainville ist es in der letzten Zeit einigen Missionaren wiederholt gelungen, ganz unangefochten bis zu den auf den Bergen liegenden Dörfern der Buschleute vorzudringen. Da die Eingeborenen des Inlands nie an die Küste kommen, haben sie auch noch niemals Weiße gesehen, und sie flüchteten demnach beim ersten Anblick dieser ihnen fremden Gestalten in die Wälder. Als sie jedoch sahen, daß man ihnen nichts zu leide thun wollte, legte sich ihre Furcht, und sie kehrten langsam zurück. Die Missionare schildern sie ebenso groß und kräftig gebaut wie die Uferbewohner, und damit ist die Mythe von einer Zwergrasse im Innern von Bougainville wohl widerlegt. Natürlich sind sie vollständig unbekleidet, und als ein deutscher Missionar, um mit einem Häuptling Freundschaft zu schließen, diesem ein Hüftentuch schenkte, rollte er es zusammen und nahm es unter den Arm. Die Dörfer liegen wie unsere Burgen aus dem Mittelalter auf steilen Berggipfeln oder Felsvorsprüngen, um gegen die räuberischen Ueberfälle der Küstenbewohner geschützt zu sein. Zu demselben Zweck unterhalten sie in den höchsten Bäumen Wachen, die dort in dem Geäste in eigenen Häusern wohnen und ihren Verkehr mit den „Erdbewohnern“ mittels Strickleitern aus Lianen bewerkstelligen.

Hier und da bauen auch die Küstenbewohner ihre Dörfer auf unzugänglichen steilen Felsen, wie beispielsweise das Dorf Po-po auf der Insel Isabel, oder auf den Bäumen. Manche dieser Baumhäuser liegen zwanzig bis dreißig Meter über dem Erdboden und haben, aus der Ferne betrachtet, das Aussehen von ungeheuren Vogelnestern. Durchschnittlich haben sie einen Umfang von sechs Meter und sind mit einer Galerie umgeben, ähnlich den berühmten Baumhäusern der Ortschaft Vieux Robinson, einem beliebten Ausflugsort der Pariser.

Die vornehmste Industrie der Bougainvillebewohner ist die Anfertigung von Lanzen, Bogen und Pfeilen, worin sie Meister sind. Die Lanzen und Pfeile sind gewöhnlich mit zahlreichen Widerhaken versehen, so daß sie, einmal in den Körper eingedrungen, nicht mehr herausgezogen werden können. Die früher gebräuchlichen Keulen sind durch die eisernen Beile verdrängt worden, welche die europäischen Handelsschiffe ihnen im Austausch gegen ihre Produkte gegeben haben. Die Eingeborenen verfertigen auch sehr hübsche Kanoes mit hochgeschwungenen Spitzen; manche Kriegskanoes können bis an fünfzig Leute fassen. Die Weiber sind geschickt in der Anfertigung von Thontöpfen

Digitized by Google

und geflochtenen Matten. Auf den Shortlandinseln werden keine Waffen gemacht; dafür fahren die Eingeborenen mit europäischen Tauschartikeln, Stoffen, Perlen, Messern, Tabak, die sie von den Händlern erworben haben, nach den nur fünf Stunden entfernten Küsten von Bougainville oder der nördlich an diese Insel anschließenden Insel Buka und tauschen sich dort ihre Waffen ein.

Ueberhaupt herrscht unter den Insulanern dieses Gebietes ein lebhafter Tauschhandel. Das auf dem Bismarckarchipel gebräuchliche Muschelgeld, Tambu oder Diwarra genannt, ist auf den Salomonsinseln nicht so gangbar, auch können die Insulaner nur bis zehn, in manchen Gebieten sogar nur bis fünf zählen. Deshalb ergänzen sie sich gegenseitig ihre Bedürfnisse durch Tausch. Selbst die einander feindlichen Küsten- und Bergbewohner pflegen eifrigen Tauschhandel, ohne daß sie dabei einander zu sehen bekommen. Im Walde zwischen beiden Gebieten sind gewisse Stellen bekannt, wohin die Uferbewohner das von den Buschleuten begehrte Salzwasser oder andere Objekte bringen. Kommen sie nach einiger Zeit wieder, so finden sie an Stelle der verschwundenen Gegenstände andere, welche die Buschleute im Austausch dort gelassen haben. Aehnlich findet heute noch der Tauschhandel zwischen den Agenten der Hudsonbai-Gesellschaft und der Indianer des canadischen Nordwestens statt. Die Bewohner von Choiseul bringen Armringe in den Handel, die sie mittels eigenartiger Bambusbohrer aus verschieden großen Muschelschalen zu schneiden verstehen, und für welche sie von den Bougainvilleleuten Mädchen einhandeln. Der Preis ist zehn Ringe für ein Mädchen. Lavelai an der Nordostspitze von Bougainville ist der Marktplatz für diesen Mädchenhandel.*) Der Durchschnittspreis für ein Mädchen mag hier bis siebzig Mark betragen und wird oft in europäischen Waren entrichtet. Die einmal verkauften Mädchen bleiben dann, je nach ihrem Alter, kürzere oder längere Zeit in der Familie des Häuptlings und kommen hierauf in deren Harem oder werden vom Häuptling einem seiner Leute zur Frau gegeben. Die Bougainvilleleute verkaufen auch Knaben, die aber in der Regel nur halb so viel kosten wie Mädchen. Sie sind verpflichtet, für ihren Käufer zu arbeiten, ohne dabei Sklaven zu sein. Nur dürfen sie nicht heiraten.

Die Frauen auf Bougainville führen ein arbeitsames Leben. Sie besorgen nicht nur Küche und Hauswesen, sondern auch die Pflanzungen, müssen die Ernteprodukte nach der Küste tragen ꝛc. Die Vielweiberei bringt die völlige Knechtung des Weibes und den Kindesmord mit sich. Jeder besitzt so viele Frauen, als er kaufen kann; während einer kurzen Zeit ist jede einzelne der Liebling ihres Mannes, um darauf seine Arbeiterin, ja Sklavin zu werden. Daß bei einer großen Zahl von Weibern der Hausherr manchmal zu Gewaltmitteln greifen muß, um Hausrevolutionen zu verhindern oder die schon ausgebrochenen zu unterdrücken, ist erklärlich. Gewöhnlich, so schreibt ein in den Shortlandinseln ansässiger Mitarbeiter der Kölnischen Volkszeitung, werden dann einige Frauen durch Axthiebe getötet, oder es werden ihnen eine Anzahl Pfeile in die Beine geschossen, um sie kampfunfähig zu machen. Dies ereignete sich noch Anfang April 1900 in dem Harem des Häuptlings Wori bei Poporag. Beim Tode eines

*) Berichtet in der Kölnischen Volkszeitung, Juni 1901.

Digitized by Google

Häuptlings wurde noch bis in die jüngste Zeit ein Teil der hinterbliebenen Frauen erschlagen, der Rest unter die Söhne des Verstorbenen verteilt. Als der vorhin erwähnte „König" Gorai vor einigen Jahren starb, wurden trotz seines Verbotes vier Frauen an seinem Grabe umgebracht. Untreue wird auf Bougainville mit dem Tode von der Hand des Gatten bestraft, während sie beispielsweise auf der Insel Cristobal unter gewissen Bedingungen gefördert wird.

Es wäre überhaupt verfehlt, die Gebräuche, wie sie auf einer Insel des Salomonarchipels herrschen mögen, zu verallgemeinern. So sind beispielsweise die Eingeborenen des ganzen Gebietes als leidenschaftliche Kopfjäger berüchtigt. Es handelt sich dabei nicht immer um Kannibalismus; viele Expeditionen werden nur unternommen, um möglichst viele Menschenköpfe zu sammeln, und diesem gräßlichen Gebrauche sind auch schon zahlreiche Weiße zum Opfer gefallen. Wie H. B. Guppy, ein englischer Marinearzt, der die Salomonsinseln bereist hat, erzählt, ist es auf den östlichen Inseln gebräuchlich, auf den Kopf eines Mannes, der sich in irgend einem Dorfe verhaßt gemacht hat, einen Preis zu setzen. Die That wird gewöhnlich durch einen professionellen Kopfjäger ausgeführt, der sich dazu mit den Gewohnheiten des verurteilten Mannes, seinem Hauswesen und der Nachbarschaft vertraut macht, ja die Freundschaft seines Opfers zu gewinnen trachtet, um ihn im geeigneten Augenblick um einen Kopf kürzer zu machen. Die Köpfe werden in den Gemeinde- oder Kanoehäusern der Dörfer zur Ausschmückung verwendet, und werden derartige Häuser gebaut, so wird dieses Ereignis gewöhnlich mit Köpfungen von Sklaven und Verzehren ihrer Körper begleitet. Auf Choiseul sind durch Kopfjäger aus reiner Mordlust ganze Distrikte entvölkert worden, was jetzt um so leichter ist, als die englischen Handelskutter große Mengen von Feuerwaffen eingeführt haben. Eben diesen letzteren fallen gewöhnlich die europäischen Händler früher oder später selbst zum Opfer. In jedem Jahre finden derartige Mordthaten statt. Bekannt ist die heimtückische Ermordung eines Offiziers und einer Anzahl Matrosen des österreichischen Kriegsschiffes „Albatros" auf der Insel Guadalcanar im Jahre 1896, Kapitän Webster war 1897 selbst Zeuge der heimtückischen Ermordung eines englischen Händlers, im Jahre 1898 wurde Koldhorn, Kapitän eines Handelskutters, ein Deutscher, an der Nordküste von Bougainville von seinen eigenen schwarzen Matrosen erschlagen, die zu ihm stehenden Leute der Schiffsbemannung entflohen ins Inland und fielen den Eingeborenen zum Opfer, das Schiff wurde ausgeraubt und zerstört.

Während nun auf den östlichen Inseln die Kopfjäger ihr Unwesen treiben, ist dieser gräßliche Brauch auf den deutschen Inseln Bougainville und Buka nicht bekannt. Dagegen sind die Eingeborenen aller Inseln, vielleicht mit Ausnahme der Shortlandinseln, wo die katholischen Missionare thätig sind, eingefleischte Kannibalen. Ueberall an den Küsten Bougainvilles, wo der Einfluß der Missionare zur Geltung gebracht werden konnte, hat die Menschenfresserei nachgelassen, indessen ist auch dort noch der zeremonielle Mord allgemein gebräuchlich. Dem verstorbenen Häuptlinge muß eine bestimmte Zahl seiner Unterthanen ins Grab folgen; wird ein neues Kanoe gebaut, so muß ein Mann in demselben auf der ersten Fahrt verbluten und dergleichen mehr.

Digitized by Google

Wednesday Summer

Am 1611 der Bildhauer Hermann Hillebrandt, der 1599 Meister in Lübeck wurde, 1611 Bürgermeister und 1619 Ratsherr, 1621 Oberalter, 1625 Kämmerer, 1626 Vorsteher der Armenanstalt zum Heiligen Geist, 1627 Vorsteher des Waisenhauses, 1628 Vorsteher des Hospitals zu St. Jürgen vor dem Burgtor, 1629 Vorsteher des Hospitals zu St. Gertrud, 1630 Vorsteher des Hospitals zu St. Jürgen vor dem Holstentor, 1631 Vorsteher des Hospitals zu St. Jürgen vor dem Mühlentor, 1632 Vorsteher des Hospitals zu St. Jürgen vor dem Ägidientor, 1633 Vorsteher des Hospitals zu St. Jürgen vor dem Burgtor, 1634 Vorsteher des Hospitals zu St. Jürgen vor dem Holstentor, 1635 Vorsteher des Hospitals zu St. Jürgen vor dem Mühlentor, 1636 Vorsteher des Hospitals zu St. Jürgen vor dem Ägidientor, 1637 Vorsteher des Hospitals zu St. Jürgen vor dem Burgtor, 1638 Vorsteher des Hospitals zu St. Jürgen vor dem Holstentor, 1639 Vorsteher des Hospitals zu St. Jürgen vor dem Mühlentor, 1640 Vorsteher des Hospitals zu St. Jürgen vor dem Ägidientor, 1641 Vorsteher des Hospitals zu St. Jürgen vor dem Burgtor, 1642 Vorsteher des Hospitals zu St. Jürgen vor dem Holstentor, 1643 Vorsteher des Hospitals zu St. Jürgen vor dem Mühlentor, 1644 Vorsteher des Hospitals zu St. Jürgen vor dem Ägidientor, 1645 Vorsteher des Hospitals zu St. Jürgen vor dem Burgtor, 1646 Vorsteher des Hospitals zu St. Jürgen vor dem Holstentor, 1647 Vorsteher des Hospitals zu St. Jürgen vor dem Mühlentor, 1648 Vorsteher des Hospitals zu St. Jürgen vor dem Ägidientor, 1649 Vorsteher des Hospitals zu St. Jürgen vor dem Burgtor, 1650 Vorsteher des Hospitals zu St. Jürgen vor dem Holstentor, 1651 Vorsteher des Hospitals zu St. Jürgen vor dem Mühlentor, 1652 Vorsteher des Hospitals zu St. Jürgen vor dem Ägidientor, 1653 Vorsteher des Hospitals zu St. Jürgen vor dem Burgtor, 1654 Vorsteher des Hospitals zu St. Jürgen vor dem Holstentor, 1655 Vorsteher des Hospitals zu St. Jürgen vor dem Mühlentor, 1656 Vorsteher des Hospitals zu St. Jürgen vor dem Ägidientor, 1657 Vorsteher des Hospitals zu St. Jürgen vor dem Burgtor, 1658 Vorsteher des Hospitals zu St. Jürgen vor dem Holstentor, 1659 Vorsteher des Hospitals zu St. Jürgen vor dem Mühlentor, 1660 Vorsteher des Hospitals zu St. Jürgen vor dem Ägidientor, 1661 Vorsteher des Hospitals zu St. Jürgen vor dem Burgtor, 1662 Vorsteher des Hospitals zu St. Jürgen vor dem Holstentor, 1663 Vorsteher des Hospitals zu St. Jürgen vor dem Mühlentor, 1664 Vorsteher des Hospitals zu St. Jürgen vor dem Ägidientor, 1665 Vorsteher des Hospitals zu St. Jürgen vor dem Burgtor, 1666 Vorsteher des Hospitals zu St. Jürgen vor dem Holstentor, 1667 Vorsteher des Hospitals zu St. Jürgen vor dem Mühlentor, 1668 Vorsteher des Hospitals zu St. Jürgen vor dem Ägidientor, 1669 Vorsteher des Hospitals zu St. Jürgen vor dem Burgtor, 1670 Vorsteher des Hospitals zu St. Jürgen vor dem Holstentor, 1671 Vorsteher des Hospitals zu St. Jürgen vor dem Mühlentor, 1672 Vorsteher des Hospitals zu St. Jürgen vor dem Ägidientor, 1673 Vorsteher des Hospitals zu St. Jürgen vor dem Burgtor, 1674 Vorsteher des Hospitals zu St. Jürgen vor dem Holstentor, 1675 Vorsteher des Hospitals zu St. Jürgen vor dem Mühlentor, 1676 Vorsteher des Hospitals zu St. Jürgen vor dem Ägidientor, 1677 Vorsteher des Hospitals zu St. Jürgen vor dem Burgtor, 1678 Vorsteher des Hospitals zu St. Jürgen vor dem Holstentor, 1679 Vorsteher des Hospitals zu St. Jürgen vor dem Mühlentor, 1680 Vorsteher des Hospitals zu St. Jürgen vor dem Ägidientor, 1681 Vorsteher des Hospitals zu St. Jürgen vor dem Burgtor, 1682 Vorsteher des Hospitals zu St. Jürgen vor dem Holstentor, 1683 Vorsteher des Hospitals zu St. Jürgen vor dem Mühlentor, 1684 Vorsteher des Hospitals zu St. Jürgen vor dem Ägidientor, 1685 Vorsteher des Hospitals zu St. Jürgen vor dem Burgtor, 1686 Vorsteher des Hospitals zu St. Jürgen vor dem Holstentor, 1687 Vorsteher des Hospitals zu St. Jürgen vor dem Mühlentor, 1688 Vorsteher des Hospitals zu St. Jürgen vor dem Ägidientor, 1689 Vorsteher des Hospitals zu St. Jürgen vor dem Burgtor, 1690 Vorsteher des Hospitals zu St. Jürgen vor dem Holstentor, 1691 Vorsteher des Hospitals zu St. Jürgen vor dem Mühlentor, 1692 Vorsteher des Hospitals zu St. Jürgen vor dem Ägidientor, 1693 Vorsteher des Hospitals zu St. Jürgen vor dem Burgtor, 1694 Vorsteher des Hospitals zu St. Jürgen vor dem Holstentor, 1695 Vorsteher des Hospitals zu St. Jürgen vor dem Mühlentor, 1696 Vorsteher des Hospitals zu St. Jürgen vor dem Ägidientor, 1697 Vorsteher des Hospitals zu St. Jürgen vor dem Burgtor, 1698 Vorsteher des Hospitals zu St. Jürgen vor dem Holstentor, 1699 Vorsteher des Hospitals zu St. Jürgen vor dem Mühlentor, 1700 Vorsteher des Hospitals zu St. Jürgen vor dem Ägidientor, 1701 Vorsteher des Hospitals zu St. Jürgen vor dem Burgtor, 1702 Vorsteher des Hospitals zu St. Jürgen vor dem Holstentor, 1703 Vorsteher des Hospitals zu St. Jürgen vor dem Mühlentor, 1704 Vorsteher des Hospitals zu St. Jürgen vor dem Ägidientor, 1705 Vorsteher des Hospitals zu St. Jürgen vor dem Burgtor, 1706 Vorsteher des Hospitals zu St. Jürgen vor dem Holstentor, 1707 Vorsteher des Hospitals zu St. Jürgen vor dem Mühlentor, 1708 Vorsteher des Hospitals zu St. Jürgen vor dem Ägidientor, 1709 Vorsteher des Hospitals zu St. Jürgen vor dem Burgtor, 1710 Vorsteher des Hospitals zu St. Jürgen vor dem Holstentor, 1711 Vorsteher des Hospitals zu St. Jürgen vor dem Mühlentor, 1712 Vorsteher des Hospitals zu St. Jürgen vor dem Ägidientor, 1713 Vorsteher des Hospitals zu St. Jürgen vor dem Burgtor, 1714 Vorsteher des Hospitals zu St. Jürgen vor dem Holstentor, 1715 Vorsteher des Hospitals zu St. Jürgen vor dem Mühlentor, 1716 Vorsteher des Hospitals zu St. Jürgen vor dem Ägidientor, 1717 Vorsteher des Hospitals zu St. Jürgen vor dem Burgtor, 1718 Vorsteher des Hospitals zu St. Jürgen vor dem Holstentor, 1719 Vorsteher des Hospitals zu St. Jürgen vor dem Mühlentor, 1720 Vorsteher des Hospitals zu St. Jürgen vor dem Ägidientor, 1721 Vorsteher des Hospitals zu St. Jürgen vor dem Burgtor, 1722 Vorsteher des Hospitals zu St. Jürgen vor dem Holstentor, 1723 Vorsteher des Hospitals zu St. Jürgen vor dem Mühlentor, 1724 Vorsteher des Hospitals zu St. Jürgen vor dem Ägidientor, 1725 Vorsteher des Hospitals zu St. Jürgen vor dem Burgtor, 1726 Vorsteher des Hospitals zu St. Jürgen vor dem Holstentor, 1727 Vorsteher des Hospitals zu St. Jürgen vor dem Mühlentor, 1728 Vorsteher des Hospitals zu St. Jürgen vor dem Ägidientor, 1729 Vorsteher des Hospitals zu St. Jürgen vor dem Burgtor, 1730 Vorsteher des Hospitals zu St. Jürgen vor dem Holstentor, 1731 Vorsteher des Hospitals zu St. Jürgen vor dem Mühlentor, 1732 Vorsteher des Hospitals zu St. Jürgen vor dem Ägidientor, 1733 Vorsteher des Hospitals zu St. Jürgen vor dem Burgtor, 1734 Vorsteher des Hospitals zu St. Jürgen vor dem Holstentor, 1735 Vorsteher des Hospitals zu St. Jürgen vor dem Mühlentor, 1736 Vorsteher des Hospitals zu St. Jürgen vor dem Ägidientor, 1737 Vorsteher des Hospitals zu St. Jürgen vor dem Burgtor, 1738 Vorsteher des Hospitals zu St. Jürgen vor dem Holstentor, 1739 Vorsteher des Hospitals zu St. Jürgen vor dem Mühlentor, 1740 Vorsteher des Hospitals zu St. Jürgen vor dem Ägidientor, 1741 Vorsteher des Hospitals zu St. Jürgen vor dem Burgtor, 1742 Vorsteher des Hospitals zu St. Jürgen vor dem Holstentor, 1743 Vorsteher des Hospitals zu St. Jürgen vor dem Mühlentor, 1744 Vorsteher des Hospitals zu St. Jürgen vor dem Ägidientor, 1745 Vorsteher des Hospitals zu St. Jürgen vor dem Burgtor, 1746 Vorsteher des Hospitals zu St. Jürgen vor dem Holstentor, 1747 Vorsteher des Hospitals zu St. Jürgen vor dem Mühlentor, 1748 Vorsteher des Hospitals zu St. Jürgen vor dem Ägidientor, 1749 Vorsteher des Hospitals zu St. Jürgen vor dem Burgtor, 1750 Vorsteher des Hospitals zu St. Jürgen vor dem Holstentor, 1751 Vorsteher des Hospitals zu St. Jürgen vor dem Mühlentor, 1752 Vorsteher des Hospitals zu St. Jürgen vor dem Ägidientor, 1753 Vorsteher des Hospitals zu St. Jürgen vor dem Burgtor, 1754 Vorsteher des Hospitals zu St. Jürgen vor dem Holstentor, 1755 Vorsteher des Hospitals zu St. Jürgen vor dem Mühlentor, 1756 Vorsteher des Hospitals zu St. Jürgen vor dem Ägidientor, 1757 Vorsteher des Hospitals zu St. Jürgen vor dem Burgtor, 1758 Vorsteher des Hospitals zu St. Jürgen vor dem Holstentor, 1759 Vorsteher des Hospitals zu St. Jürgen vor dem Mühlentor, 1760 Vorsteher des Hospitals zu St. Jürgen vor dem Ägidientor, 1761 Vorsteher des Hospitals zu St. Jürgen vor dem Burgtor, 1762 Vorsteher des Hospitals zu St. Jürgen vor dem Holstentor, 1763 Vorsteher des Hospitals zu St. Jürgen vor dem Mühlentor, 1764 Vorsteher des Hospitals zu St. Jürgen vor dem Ägidientor, 1765 Vorsteher des Hospitals zu St. Jürgen vor dem Burgtor, 1766 Vorsteher des Hospitals zu St. Jürgen vor dem Holstentor, 1767 Vorsteher des Hospitals zu St. Jürgen vor dem Mühlentor, 1768 Vorsteher des Hospitals zu St. Jürgen vor dem Ägidientor, 1769 Vorsteher des Hospitals zu St. Jürgen vor dem Burgtor, 1770 Vorsteher des Hospitals zu St. Jürgen vor dem Holstentor, 1771 Vorsteher des Hospitals zu St. Jürgen vor dem Mühlentor, 1772 Vorsteher des Hospitals zu St. Jürgen vor dem Ägidientor, 1773 Vorsteher des Hospitals zu St. Jürgen vor dem Burgtor, 1774 Vorsteher des Hospitals zu St. Jürgen vor dem Holstentor, 1775 Vorsteher des Hospitals zu St. Jürgen vor dem Mühlentor, 1776 Vorsteher des Hospitals zu St. Jürgen vor dem Ägidientor, 1777 Vorsteher des Hospitals zu St. Jürgen vor dem Burgtor, 1778 Vorsteher des Hospitals zu St. Jürgen vor dem Holstentor, 1779 Vorsteher des Hospitals zu St. Jürgen vor dem Mühlentor, 1780 Vorsteher des Hospitals zu St. Jürgen vor dem Ägidientor, 1781 Vorsteher des Hospitals zu St. Jürgen vor dem Burgtor, 1782 Vorsteher des Hospitals zu St. Jürgen vor dem Holstentor, 1783 Vorsteher des Hospitals zu St. Jürgen vor dem Mühlentor, 1784 Vorsteher des Hospitals zu St. Jürgen vor dem Ägidientor, 1785 Vorsteher des Hospitals zu St. Jürgen vor dem Burgtor, 1786 Vorsteher des Hospitals zu St. Jürgen vor dem Holstentor, 1787 Vorsteher des Hospitals zu St. Jürgen vor dem Mühlentor, 1788 Vorsteher des Hospitals zu St. Jürgen vor dem Ägidientor, 1789 Vorsteher des Hospitals zu St. Jürgen vor dem Burgtor, 1790 Vorsteher des Hospitals zu St. Jürgen vor dem Holstentor, 1791 Vorsteher des Hospitals zu St. Jürgen vor dem Mühlentor, 1792 Vorsteher des Hospitals zu St. Jürgen vor dem Ägidientor, 1793 Vorsteher des Hospitals zu St. Jürgen vor dem Burgtor, 1794 Vorsteher des Hospitals zu St. Jürgen vor dem Holstentor, 1795 Vorsteher des Hospitals zu St. Jürgen vor dem Mühlentor, 1796 Vorsteher des Hospitals zu St. Jürgen vor dem Ägidientor, 1797 Vorsteher des Hospitals zu St. Jürgen vor dem Burgtor, 1798 Vorsteher des Hospitals zu St. Jürgen vor dem Holstentor, 1799 Vorsteher des Hospitals zu St. Jürgen vor dem Mühlentor, 1800 Vorsteher des Hospitals zu St. Jürgen vor dem Ägidientor, 1801 Vorsteher des Hospitals zu St. Jürgen vor dem Burgtor, 1802 Vorsteher des Hospitals zu St. Jürgen vor dem Holstentor, 1803 Vorsteher des Hospitals zu St. Jürgen vor dem Mühlentor, 1804 Vorsteher des Hospitals zu St. Jürgen vor dem Ägidientor, 1805 Vorsteher des Hospitals zu St. Jürgen vor dem Burgtor, 1806 Vorsteher des Hospitals zu St. Jürgen vor dem Holstentor, 1807 Vorsteher des Hospitals zu St. Jürgen vor dem Mühlentor, 1808 Vorsteher des Hospitals zu St. Jürgen vor dem Ägidientor, 1809 Vorsteher des Hospitals zu St. Jürgen vor dem Burgtor, 1810 Vorsteher des Hospitals zu St. Jürgen vor dem Holstentor, 1811 Vorsteher des Hospitals zu St. Jürgen vor dem Mühlentor, 1812 Vorsteher des Hospitals zu St. Jürgen vor dem Ägidientor, 1813 Vorsteher des Hospitals zu St. Jürgen vor dem Burgtor, 1814 Vorsteher des Hospitals zu St. Jürgen vor dem Holstentor, 1815 Vorsteher des Hospitals zu St. Jürgen vor dem Mühlentor, 1816 Vorsteher des Hospitals zu St. Jürgen vor dem Ägidientor, 1817 Vorsteher des Hospitals zu St. Jürgen vor dem Burgtor, 1818 Vorsteher des Hospitals zu St. Jürgen vor dem Holstentor, 1819 Vorsteher des Hospitals zu St. Jürgen vor dem Mühlentor, 1820 Vorsteher des Hospitals zu St. Jürgen vor dem Ägidientor, 1821 Vorsteher des Hospitals zu St. Jürgen vor dem Burgtor, 1822 Vorsteher des Hospitals zu St. Jürgen vor dem Holstentor, 1823 Vorsteher des Hospitals zu St. Jürgen vor dem Mühlentor, 1824 Vorsteher des Hospitals zu St. Jürgen vor dem Ägidientor, 1825 Vorsteher des Hospitals zu St. Jürgen vor dem Burgtor, 1826 Vorsteher des Hospitals zu St. Jürgen vor dem Holstentor, 1827 Vorsteher des Hospitals zu St. Jürgen vor dem Mühlentor, 1828 Vorsteher des Hospitals zu St. Jürgen vor dem Ägidientor, 1829 Vorsteher des Hospitals zu St. Jürgen vor dem Burgtor, 1830 Vorsteher des Hospitals zu St. Jürgen vor dem Holstentor, 1831 Vorsteher des Hospitals zu St. Jürgen vor dem Mühlentor, 1832 Vorsteher des Hospitals zu St. Jürgen vor dem Ägidientor, 1833 Vorsteher des Hospitals zu St. Jürgen vor dem Burgtor, 1834 Vorsteher des Hospitals zu St. Jürgen vor dem Holstentor, 1835 Vorsteher des Hospitals zu St. Jürgen vor dem Mühlentor, 1836 Vorsteher des Hospitals zu St. Jürgen vor dem Ägidientor, 1837 Vorsteher des Hospitals zu St. Jürgen vor dem Burgtor, 1838 Vorsteher des Hospitals zu St. Jürgen vor dem Holstentor, 1839 Vorsteher des Hospitals zu St. Jürgen vor dem Mühlentor, 1840 Vorsteher des Hospitals zu St. Jürgen vor dem Ägidientor, 1841 Vorsteher des Hospitals zu St. Jürgen vor dem Burgtor, 1842 Vorsteher des Hospitals zu St. Jürgen vor dem Holstentor, 1843 Vorsteher des Hospitals zu St. Jürgen vor dem Mühlentor, 1844 Vorsteher des Hospitals zu St. Jürgen vor dem Ägidientor, 1845 Vorsteher des Hospitals zu St. Jürgen vor dem Burgtor, 1846 Vorsteher des Hospitals zu St. Jürgen vor dem Holstentor, 1847 Vorsteher des Hospitals zu St. Jürgen vor dem Mühlentor, 1848 Vorsteher des Hospitals zu St. Jürgen vor dem Ägidientor, 1849 Vorsteher des Hospitals zu St. Jürgen vor dem Burgtor, 1850 Vorsteher des Hospitals zu St. Jürgen vor dem Holstentor, 1851 Vorsteher des Hospitals zu St. Jürgen vor dem Mühlentor, 1852 Vorsteher des Hospitals zu St. Jürgen vor dem Ägidientor, 1853 Vorsteher des Hospitals zu St. Jürgen vor dem Burgtor, 1854 Vorsteher des Hospitals zu St. Jürgen vor dem Holstentor, 1855 Vorsteher des Hospitals zu St. Jürgen vor dem Mühlentor, 1856 Vorsteher des Hospitals zu St. Jürgen vor dem Ägidientor, 1857 Vorsteher des Hospitals zu St. Jürgen vor dem Burgtor, 1858 Vorsteher des Hospitals zu St. Jürgen vor dem Holstentor, 1859 Vorsteher des Hospitals zu St. Jürgen vor dem Mühlentor, 1860 Vorsteher des Hospitals zu St. Jürgen vor dem Ägidientor, 1861 Vorsteher des Hospitals zu St. Jürgen vor dem Burgtor, 1862 Vorsteher des Hospitals zu St. Jürgen vor dem Holstentor, 1863 Vorsteher des Hospitals zu St. Jürgen vor dem Mühlentor, 1864 Vorsteher des Hospitals zu St. Jürgen vor dem Ägidientor, 1865 Vorsteher des Hospitals zu St. Jürgen vor dem Burgtor, 1866 Vorsteher des Hospitals zu St. Jürgen vor dem Holstentor, 1867 Vorsteher des Hospitals zu St. Jürgen vor dem Mühlentor, 1868 Vorsteher des Hospitals zu St. Jürgen vor dem Ägidientor, 1869 Vorsteher des Hospitals zu St. Jürgen vor dem Burgtor, 1870 Vorsteher des Hospitals zu St. Jürgen vor dem Holstentor, 1871 Vorsteher des Hospitals zu St. Jürgen vor dem Mühlentor, 1872 Vorsteher des Hospitals zu St. Jürgen vor dem Ägidientor, 1873 Vorsteher des Hospitals zu St. Jürgen vor dem Burgtor, 1874 Vorsteher des Hospitals zu St. Jürgen vor dem Holstentor, 1875 Vorsteher des Hospitals zu St. Jürgen vor dem Mühlentor, 1876 Vorsteher des Hospitals zu St. Jürgen vor dem Ägidientor, 1877 Vorsteher des Hospitals zu St. Jürgen vor dem Burgtor, 1878 Vorsteher des Hospitals zu St. Jürgen vor dem Holstentor, 1879 Vorsteher des Hospitals zu St. Jürgen vor dem Mühlentor, 1880 Vorsteher des Hospitals zu St. Jürgen vor dem Ägidientor, 1881 Vorsteher des Hospitals zu St. Jürgen vor dem Burgtor, 1882 Vorsteher des Hospitals zu St. Jürgen vor dem Holstentor, 1883 Vorsteher des Hospitals zu St. Jürgen vor dem Mühlentor, 1884 Vorsteher des Hospitals zu St. Jürgen vor dem Ägidientor, 1885 Vorsteher des Hospitals zu St. Jürgen vor dem Burgtor, 1886 Vorsteher des Hospitals zu St. Jürgen vor dem Holstentor, 1887 Vorsteher des Hospitals zu St. Jürgen vor dem Mühlentor, 1888 Vorsteher des Hospitals zu St. Jürgen vor dem Ägidientor, 1889 Vorsteher des Hospitals zu St. Jürgen vor dem Burgtor, 1890 Vorsteher des Hospitals zu St. Jürgen vor dem Holstentor, 1891 Vorsteher des Hospitals zu St. Jürgen vor dem Mühlentor, 1892 Vorsteher des Hospitals zu St. Jürgen vor dem Ägidientor, 1893 Vorsteher des Hospitals zu St. Jürgen vor dem Burgtor, 1894 Vorsteher des Hospitals zu St. Jürgen vor dem Holstentor, 1895 Vorsteher des Hospitals zu St. Jürgen vor dem Mühlentor, 1896 Vorsteher des Hospitals zu St. Jürgen vor dem Ägidientor, 1897 Vorsteher des Hospitals zu St. Jürgen vor dem Burgtor, 1898 Vorsteher des Hospitals zu St. Jürgen vor dem Holstentor, 1899 Vorsteher des Hospitals zu St. Jürgen vor dem Mühlentor, 1900 Vorsteher des Hospitals zu St. Jürgen vor dem Ägidientor, 1901 Vorsteher des Hospitals zu St. Jürgen vor dem Burgtor, 1902 Vorsteher des Hospitals zu St. Jürgen vor dem Holstentor, 1903 Vorsteher des Hospitals zu St. Jürgen vor dem Mühlentor, 1904 Vorsteher des Hospitals zu St. Jürgen vor dem Ägidientor, 1905 Vorsteher des Hospitals zu St. Jürgen vor dem Burgtor, 1906 Vorsteher des Hospitals zu St. Jürgen vor dem Holstentor, 1907 Vorsteher des Hospitals zu St. Jürgen vor dem Mühlentor, 1908 Vorsteher des Hospitals zu St. Jürgen vor dem Ägidientor, 1909 Vorsteher des Hospitals zu St. Jürgen vor dem Burgtor, 1910 Vorsteher des Hospitals zu St. Jürgen vor dem Holstentor, 1911 Vorsteher des Hospitals zu St. Jürgen vor dem Mühlentor, 1912 Vorsteher des Hospitals zu St. Jürgen vor dem Ägidientor, 1913 Vorsteher des Hospitals zu St. Jürgen vor dem Burgtor, 1914 Vorsteher des Hospitals zu St. Jürgen vor dem Holstentor, 1915 Vorsteher des Hospitals zu St. Jürgen vor dem Mühlentor, 1916 Vorsteher des Hospitals zu St. Jürgen vor dem Ägidientor, 1917 Vorsteher des Hospitals zu St. Jürgen vor dem Burgtor, 1918 Vorsteher des Hospitals zu St. Jürgen vor dem Holstentor, 1919 Vorsteher des Hospitals zu St. Jürgen vor dem Mühlentor, 1920 Vorsteher des Hospitals zu St. Jürgen vor dem Ägidientor, 1921 Vorsteher des Hospitals zu St. Jürgen vor dem Burgtor, 1922 Vorsteher des Hospitals zu St. Jürgen vor dem Holstentor, 1923 Vorsteher des Hospitals zu St. Jürgen vor dem Mühlentor, 1924 Vorsteher des Hospitals zu St. Jürgen vor dem Ägidientor, 1925 Vorsteher des Hospitals zu St. Jürgen vor dem Burgtor, 1926 Vorsteher des Hospitals zu St. Jürgen vor dem Holstentor, 1927 Vorsteher des Hospitals zu St. Jürgen vor dem Mühlentor, 1928 Vorsteher des Hospitals zu St. Jürgen vor dem Ägidientor, 1929 Vorsteher des Hospitals zu St. Jürgen vor dem Burgtor, 1930 Vorsteher des Hospitals zu St. Jürgen vor dem Holstentor, 1931 Vorsteher des Hospitals zu St. Jürgen vor dem Mühlentor, 1932 Vorsteher des Hospitals zu St. Jürgen vor dem Ägidientor, 1933 Vorsteher des Hospitals zu St. Jürgen vor dem Burgtor, 1934 Vorsteher des Hospitals zu St. Jürgen vor dem Holstentor, 1935 Vorsteher des Hospitals zu St. Jürgen vor dem Mühlentor, 1936 Vorsteher des Hospitals zu St. Jürgen vor dem Ägidientor, 1937 Vorsteher des Hospitals zu St. Jürgen vor dem Burgtor, 1938 Vorsteher des Hospitals zu St. Jürgen vor dem Holstentor, 1939 Vorsteher des Hospitals zu St. Jürgen vor dem Mühlentor, 1940 Vorsteher des Hospitals zu St. Jürgen vor dem Ägidientor, 1941 Vorsteher des Hospitals zu St. Jürgen vor dem Burgtor, 1942 Vorsteher des Hospitals zu St. Jürgen vor dem Holstentor, 1943 Vorsteher des Hospitals zu St. Jürgen vor dem Mühlentor, 1944 Vorsteher des Hospitals zu St. Jürgen vor dem Ägidientor, 1945 Vorsteher des Hospitals zu St. Jürgen vor dem Burgtor, 1946 Vorsteher des Hospitals zu St. Jürgen vor dem Holstentor, 1947 Vorsteher des Hospitals zu St. Jürgen vor dem Mühlentor, 1948 Vorsteher des Hospitals zu St. Jürgen vor dem Ägidientor, 1949 Vorsteher des Hospitals zu St. Jürgen vor dem Burgtor, 1950 Vorsteher des Hospitals zu St. Jürgen vor dem Holstentor, 1951 Vorsteher des Hospitals zu St. Jürgen vor dem Mühlentor, 1952 Vorsteher des Hospitals zu St. Jürgen vor dem Ägidientor, 1953 Vorsteher des Hospitals zu St. Jürgen vor dem Burgtor, 1954 Vorsteher des Hospitals zu St. Jürgen vor dem Holstentor, 1955 Vorsteher des Hospitals zu St. Jürgen vor dem Mühlentor, 1956 Vorsteher des Hospitals zu St. Jürgen vor dem Ägidientor, 1957 Vorsteher des Hospitals zu St. Jürgen vor dem Burgtor, 1958 Vorsteher des Hospitals zu St. Jürgen vor dem Holstentor, 1959 Vorsteher des Hospitals zu St. Jürgen vor dem Mühlentor, 1960 Vorsteher des Hospitals zu St. Jürgen vor dem Ägidientor, 1961 Vorsteher des Hospitals zu St. Jürgen vor dem Burgtor, 1962 Vorsteher des Hospitals zu St. Jürgen vor dem Holstentor, 1963 Vorsteher des Hospitals zu St. Jürgen vor dem Mühlentor, 1964 Vorsteher des Hospitals zu St. Jürgen vor dem Ägidientor, 1965 Vorsteher des Hospitals zu St. Jürgen vor dem Burgtor, 1966 Vorsteher des Hospitals zu St. Jürgen vor dem Holstentor, 1967 Vorsteher des Hospitals zu St. Jürgen vor dem Mühlentor, 1968 Vorsteher des Hospitals zu St. Jürgen vor dem Ägidientor, 1969 Vorsteher des Hospitals zu St. Jürgen vor dem Burgtor, 1970 Vorsteher des Hospitals zu St. Jürgen vor dem Holstentor, 1971 Vorsteher des Hospitals zu St. Jürgen vor dem Mühlentor, 1972 Vorsteher des Hospitals zu St. Jürgen vor dem Ägidientor, 1973 Vorsteher des Hospitals zu St. Jürgen vor dem Burgtor, 1974 Vorsteher des Hospitals zu St. Jürgen vor dem Holstentor, 1975 Vorsteher des Hospitals zu St. Jürgen vor dem Mühlentor, 1976 Vorsteher des Hospitals zu St. Jürgen vor dem Ägidientor, 1977 Vorsteher des Hospitals zu St. Jürgen vor dem Burgtor, 1978 Vorsteher des Hospitals zu St. Jürgen vor dem Holstentor, 1979 Vorsteher des Hospitals zu St. Jürgen vor dem Mühlentor, 1980 Vorsteher des Hospitals zu St. Jürgen vor dem Ägidientor, 1981 Vorsteher des Hospitals zu St. Jürgen vor dem Burgtor, 1982 Vorsteher des Hospitals zu St. Jürgen vor dem Holstentor, 1983 Vorsteher des Hospitals zu St. Jürgen vor dem Mühlentor, 1984 Vorsteher des Hospitals zu St. Jürgen vor dem Ägidientor, 1985 Vorsteher des Hospitals zu St. Jürgen vor dem Burgtor, 1986 Vorsteher des Hospitals zu St. Jürgen vor dem Holstentor, 1987 Vorsteher des Hospitals zu St. Jürgen vor dem Mühlentor, 1988 Vorsteher des Hospitals zu St. Jürgen vor dem Ägidientor, 1989 Vorsteher des Hospitals zu St. Jürgen vor dem Burgtor, 1990 Vorsteher des Hospitals zu St. Jürgen vor dem Holstentor, 1991 Vorsteher des Hospitals zu St. Jürgen vor dem Mühlentor, 1992 Vorsteher des Hospitals zu St. Jürgen vor dem Ägidientor, 1993 Vorsteher des Hospitals zu St. Jürgen vor dem Burgtor, 1994 Vorsteher des Hospitals zu St. Jürgen vor dem Holstentor, 1995 Vorsteher des Hospitals zu St. Jürgen vor dem Mühlentor, 1996 Vorsteher des Hospitals zu St. Jürgen vor dem Ägidientor, 1997 Vorsteher des Hospitals zu St. Jürgen vor dem Burgtor, 1998 Vorsteher des Hospitals zu St. Jürgen vor dem Holstentor, 1999 Vorsteher des Hospitals zu St. Jürgen vor dem Mühlentor, 2000 Vorsteher des Hospitals zu St. Jürgen vor dem Ägidientor, 2001 Vorsteher des Hospitals zu St. Jürgen vor dem Burgtor, 2002 Vorsteher des Hospitals zu St. Jürgen vor dem Holstentor, 2003 Vorsteher des Hospitals zu St. Jürgen vor dem Mühlentor, 2004 Vorsteher des Hospitals zu St. Jürgen vor dem Ägidientor, 2005 Vorsteher des Hospitals zu St. Jürgen vor dem Burgtor, 2006 Vorsteher des Hospitals zu St. Jürgen vor dem Holstentor, 2007 Vorsteher des Hospitals zu St. Jürgen vor dem Mühlentor, 2008 Vorsteher des Hospitals zu St. Jürgen vor dem Ägidientor, 2009 Vorsteher des Hospitals zu St. Jürgen vor dem Burgtor, 2010 Vorsteher des Hospitals zu St. Jürgen vor dem Holstentor, 2011 Vorsteher des Hospitals zu St. Jürgen vor dem Mühlentor, 2012 Vorsteher des Hospitals zu St. Jürgen vor dem Ägidientor, 2013 Vorsteher des Hospitals zu St. Jürgen vor dem Burgtor, 2014 Vorsteher des Hospitals zu St. Jürgen vor dem Holstentor, 2015 Vorsteher des Hospitals zu St. Jürgen vor dem Mühlentor, 2016 Vorsteher des Hospitals zu St. Jürgen vor dem Ägidientor, 2017 Vorsteher des Hospitals zu St. Jürgen vor dem Burgtor, 2018 Vorsteher des Hospitals zu St. Jürgen vor dem Holstentor, 2019 Vorsteher des Hospitals zu St. Jürgen vor dem Mühlentor, 2020 Vorsteher des Hospitals zu St. Jürgen vor dem Ägidientor, 2021 Vorsteher des Hospitals zu St. Jürgen vor dem Burgtor, 2022 Vorsteher des Hospitals zu St. Jürgen vor dem Holstentor, 2023 Vorsteher des Hospitals zu St. Jürgen vor dem Mühlentor, 2024 Vorsteher des Hospitals zu St. Jürgen vor dem Ägidientor, 2025 Vorsteher des Hospitals zu St. Jürgen vor dem Burgtor, 2026 Vorsteher des Hospitals zu St. Jürgen vor dem Holstentor, 2027 Vorsteher des Hospitals zu St. Jürgen vor dem Mühlentor, 2028 Vorsteher des Hospitals zu St. Jürgen vor dem Ägidientor, 2029 Vorsteher des Hospitals zu St. Jürgen vor dem Burgtor, 2030 Vorsteher des Hospitals zu St. Jürgen vor dem Holstentor, 2031 Vorsteher des Hospitals zu St. Jürgen vor dem Mühlentor, 2032 Vorsteher des Hospitals zu St. Jürgen vor dem Ägidientor, 2033 Vorsteher des Hospitals zu St. Jürgen vor dem Burgtor, 2034 Vorsteher des Hospitals zu St. Jürgen vor dem Holstentor, 2035 Vorsteher des Hospitals zu St. Jürgen vor dem Mühlentor, 2036 Vorsteher des Hospitals zu St. Jürgen vor dem Ägidientor, 2037 Vorsteher des Hospitals zu St. Jürgen vor dem Burgtor, 2038 Vorsteher des Hospitals zu St. Jürgen vor dem Holstentor, 2039 Vorsteher des Hospitals zu St. Jürgen vor dem Mühlentor, 2040 Vorsteher des Hospitals zu St. Jürgen vor dem Ägidientor, 2041 Vorsteher des Hospitals zu St. Jürgen vor dem Burgtor, 2042 Vorsteher des Hospitals zu St. Jürgen vor dem Holstentor, 2043 Vorsteher des Hospitals zu St. Jürgen vor dem Mühlentor, 2044 Vorsteher des Hospitals zu St. Jürgen vor dem Ägidientor, 2045 Vorsteher des Hospitals zu St. Jürgen vor dem Burgtor, 2046 Vorsteher des Hospitals zu St. Jürgen vor dem Holstentor, 2047 Vorsteher des Hospitals zu St. Jürgen vor dem Mühlentor, 2048 Vorsteher des Hospitals zu St. Jürgen vor dem Ägidientor, 2049 Vorsteher des Hospitals zu St. Jürgen vor dem Burgtor, 2050 Vorsteher des Hospitals zu St. Jürgen vor dem Holstentor, 2051 Vorsteher des Hospitals zu St. Jürgen vor dem Mühlentor, 2052 Vorsteher des Hospitals zu St. Jürgen vor dem Ägidientor, 2053 Vorsteher des Hospitals zu St. Jürgen vor dem Burgtor, 2054 Vorsteher des Hospitals zu St. Jürgen vor dem Holstentor, 2055 Vorsteher des Hospitals zu St. Jürgen vor dem Mühlentor, 2056 Vorsteher des Hospitals zu St. Jürgen vor dem Ägidientor, 2057 Vorsteher des Hospitals zu St. Jürgen vor dem Burgtor, 2058 Vorsteher des Hospitals zu St. Jürgen vor dem Holstentor, 2059 Vorsteher des Hospitals zu St. Jürgen vor dem Mühlentor, 2060 Vorsteher des Hospitals zu St. Jürgen vor dem Ägidientor, 2061 Vorsteher des Hospitals zu St. Jürgen vor dem Burgtor, 2062 Vorsteher des Hospitals zu St. Jürgen vor dem Holstentor, 2063 Vorsteher des Hospitals zu St. Jürgen vor dem Mühlentor, 2064 Vorsteher des Hospitals zu St. Jürgen vor dem Ägidientor, 2065 Vorsteher des Hospitals zu St. Jürgen vor dem Burgtor, 2066 Vorsteher des Hospitals zu St. Jürgen vor dem Holstentor, 2067 Vorsteher des Hospitals zu St. Jürgen vor dem Mühlentor, 2068 Vorsteher des Hospitals zu St. Jürgen vor dem Ägidientor, 2069 Vorsteher des Hospitals zu St. Jürgen vor dem Burgtor, 2070 Vorsteher des Hospitals zu St. Jürgen vor dem Holstentor, 2071 Vorsteher des Hospitals zu St. Jürgen vor dem Mühlentor, 2072 Vorsteher des Hospitals zu St. Jürgen vor dem Ägidientor, 2073 Vorsteher des Hospitals zu St. Jürgen vor d

Inselparadiese in der Südsee.

Wenn man an kalten, regnerischen Tagen zu Hause sitzt und zufällig, vielleicht zum Zeitvertreib, einen Atlas zur Hand nimmt, dann wird man, darin herumblätternd, gewiß zunächst das Salzkammergut und Tirol oder die Schweiz, die Riviera, Italien und dergleichen aufschlagen, um in Gedanken schöne Vergnügungsreisen zu unternehmen, aber in den seltensten Fällen wird das Auge auf der Karte des Stillen Ozeans haften bleiben. Sie bietet ja keine Gebirge und Städte und Flüsse dar, sondern nicht viel mehr als ein leeres Blatt Papier mit senkrechten und wagrechten Linien, und an den Rändern vielleicht die Küsten Amerikas und Ostasiens. Gerade wo die Karte anfängt, interessant zu werden, hört sie auf. In der Mitte aber enthält sie eine Menge kleiner schwarzer Pünktchen, Tintenkleckse, als wäre die Stahlfeder des Zeichners auf dem Blatte stecken geblieben und hätte bei dem Kicksen ihre Tinte nach allen Richtungen verspritzt.

Aber für denjenigen, der in Wirklichkeit die ungeheure Salzflut durchfurcht, die sich auf der Karte wie eine einsame traurige Wasserwüste darstellt, ist diese Fahrt eine Reise von einem Paradies zum anderen, denn viele von den kleinen Pünktchen der Landkarte sind die entzückendsten Inseln und Inselchen, welche unser Erdball aufzuweisen hat. Wenn ich auf diesen Fahrten durch den Stillen Ozean solche Eilande besuchte und durch ihr Klima, die Großartigkeit ihrer Vegetation, die paradiesische Einfachheit und Natürlichkeit ihrer Einwohner in Entzücken versetzt wurde, mußte ich jedesmal unwillkürlich an die geschickten Fakire denken, deren staunenswerte Vorführungen ich an verschiedenen Fürstenhöfen Indiens gesehen habe, um sie besonders um ein Kunststück zu beneiden. Sie steckten ein kleines, unscheinbares Samenkörnchen in den Boden und zauberten binnen wenigen Minuten daraus vor den Augen des Zusehers einen Tropenbaum hervor. Das Samenkorn sandte ein Sprößlein aus der Erde, das immer größer wurde, Zweiglein und Aeste, Blüten und Früchte bekam, und endlich stand ein mannshoher Baum da, so schön und seltsam, wie man sie nur in der fremden Tropenwelt sehen kann.

Die schwarzen Pünktchen auf der Karte des Stillen Ozeans sind solche Samenkörner, und ich wünschte, ich besäße die Gabe des Fakirs, aus ihnen für den Leser in einer kurzen Zeitspanne jene Paradiese hervorzuzaubern, die sie in Wirklichkeit sind. Aber wer könnte dies vollbringen, wenn ihm nichts als ein Blatt Papier und Tinte und Feder zur Verfügung steht? Von all den Tausenden und Abertausenden Inseln sind dem Europäer vielleicht nur die Namen eines halben Dutzends geläufig, er kennt die Namen Fidschi, Tonga, Samoa, Tahiti, Neukaledonien, Neuhebriden, aber sie sind ihm nur geographische Begriffe, und er kümmert sich in der Regel nicht weiter um sie, denn er hat ja nicht die geringsten Beziehungen zu ihnen, nicht die geringste Aussicht, sie jemals zu sehen. Ihre Bewohner sind unsere Antipoden, und wenn man irgendwo bei uns ein Loch graben würde, das mitten durch den Erdball führt, so würde man vielleicht unter den Kokospalmen irgend einer Südseeinsel wieder zum Vorschein kommen. Das wäre auch der einzige Landweg, um sie zu erreichen.

Digitized by Google

Wahrſcheinlich würde das Inſelparadies der Südſee häufiger von Fremden beſucht werden, wenn es nur Schiffsverbindungen mit ihm gäbe. Es fahren doch genug Globetrotter in jedem Jahre um unſere Erdkugel, und ſo mancher möchte recht gerne die Route durch die Südſee einſchlagen, aber obſchon große Schnelldampfer mitten durch dieſe Inſelwelt fahren und den Verkehr zwiſchen Nordamerika und Auſtralien vermitteln, legen ſie doch nur in einem einzigen Hafen Samoas an, und der Reiſende ſieht von all den Tauſenden von Eilanden nur einige wenige in weiter Entfernung aus den tiefblauen Fluten ragen. Um ſie zu beſuchen, giebt es keine anderen Gelegenheiten als vielleicht alle paar Monate einmal ein Segelſchiff, das die Palmenprodukte der größeren Inſeln einſammelt, oder wem das Glück lächelt, ein Kriegsſchiff, das den Befehl hat, in verſchiedenen Häfen die Flagge zu zeigen oder eine Straferpedition gegen Eingeborene auszuführen.

Solche Expeditionen waren in früheren Jahren häufiger als jetzt, wo die Mehrzahl der Inſeln in feſten Händen ſind und in dieſem ſo viele Millionen Quadratkilometer großen Gebiete ſchon geregeltere Zuſtände herrſchen. Aber weiter gegen Weſten, in der auf der Landkarte mit Melaneſien bezeichneten Inſelwelt, die größtenteils dem Deutſchen Reiche gehört, leben die Eingeborenen heute noch mit geringen Ausnahmen im Urzuſtande, und ſind auch ihre Inſeln paradieſiſch, ſo kann man es von den Menſchen keineswegs behaupten. Die Fahrten durch Inſelgebiet ſind Vergnügungs- oder Hochzeitsreiſenden nicht gerade zu empfehlen, denn die Hunderttauſende von Melaneſiern, welche Neupommern, Neumecklenburg, Neuhannover, die Admiralitätsinſeln, Neuguinea u. ſ. w. bewohnen, ſind noch die ſchlimmſten Menſchenfreſſer, und der ſprichwörtliche „gebratene Miſſionar“ gehört nicht gerade zu den Seltenheiten, wie meine Ausführungen über den Kannibalismus in der Südſee gezeigt haben. In Melaneſien darf man ſich alſo keine Inſelparadieſe nach Art Samoas denken, wenigſtens nicht für Europäer. Vielleicht ſind ſie es deſto mehr für die Eingeborenen. Dafür ſind die weiter öſtlich davon im Stillen Ozean liegenden polyneſiſchen Inſelgruppen ſchon annehmbarer, obſchon man auch dort nicht gerade mit Triumphpforten und weißgekleideten Ehrenjungfrauen feſtlich empfangen wird. So z. B. iſt der Beſuch des einſamen Santa-Cruzarchipels, der auf unſerem Wege nach Samoa lag, für Weiße auch jetzt noch ein ſehr zweifelhaftes Vergnügen von gewöhnlich kurzer Dauer.

Wir kamen an der Hauptinſel Nitendi, ſowie an den beiden ſüdlich davon gelegenen berüchtigten Tapua und Vanikoro vorüber: zahlreiche Segelboote der Eingeborenen, wie Schwalben mit ausgebreiteten Flügeln über die ſchaumbedeckte Waſſerfläche fliegend, paſſierten uns, und des Abends diente uns der herrliche Kegel des direkt aus dem Meere hoch aufſteigenden Vulkans Tinakolo als Leuchte. Mächtige weißglühende Lavaſtröme ergoſſen ſich über ſeine Flanken ins Meer, gewaltige ziſchende Dampfwolken erzeugend. Im Norden zieht ſich ein Kranz niedriger Korallenriffe, die Schwalbeninſeln, um Nitendi, jede einzelne wieder umgeben von einem vollſtändig unerforſchten, der Schiffahrt ungemein gefährlichen Labyrinth von Korallen.

Ebenſowenig einladend wie die Natur in Santa Cruz ſind auch die Einwohner; niemals iſt der Teufel uns Europäern, als wir noch Kinder waren, in abſchreckenderer

Digitized by Google

Gestalt vor Augen geführt worden, als sie die Eingeborenen dieser Inseln im gewöhnlichen Leben zeigen. Die kupferfarbigen, durch Hautkrankheiten entstellten, wie mit kleinen Fischschuppen bedeckten Körper sind mit Ausnahme eines handgroßen, mit einem geflochtenen Mattenstück bedeckten Fleckes zwischen den Beinen vollständig nackt. Die wilden Gesichter mit den blutrünstigen Augen und wulstigen Lippen sind mit fettem Ruß eingerieben, und über die Backen sind fingerdicke rote und gelbe Streifen aufgeschmiert. Um den Mund zeigt sich stets der blutrote Saft der Betelnüsse, welche die Eingeborenen hier wie auch auf allen Molukken- und Sundainseln fortwährend kauen. Durch die Nasen und lang herabfallenden Ohrläppchen sind Ringe gezogen; auf dem Muskelteil der Oberarme stecken ebenfalls eine Anzahl Ringe, die in einem Stück aus den großen Perlmuschelschalen geschnitten werden. Das dichte wollige Kraushaar steht spannenlang vom Schädel ab und ist in kleine spitzige Zöpfchen geflochten, die steif wie Speichen eines Rades abstehen. Bei manchen dieser grauenhaften Kerle ist die eine Hälfte des Kopfes glatt rasiert, das Haar der anderen Hälfte weiß oder gelb oder brennrot gefärbt. Alle Männer tragen stets und überall einen langen rotbemalten Bogen und ein Bündel kunstvoll geschnitzter, rot und weiß bemalter Pfeile, deren lange scharfe Spitze aus Menschenknochen besteht und stark vergiftet ist, so daß das leiseste Ritzen Starrkrampf oder den Tod zur Folge hat. Auf dem Bug jedes Bootes sind Hunderte solcher Pfeile aufgehäuft, und auf die geringste Veranlassung werden sie von den geübten Kriegern abgeschossen. Den Namen Santa Cruz für diese Insel wäre man daher geneigt davon abzuleiten, daß die spanischen Entdecker mit diesen Teufelskerlen ihr heiliges Kreuz gehabt haben. Aber Don Alvaro de Mendana benannte sie Isla Grande de Santa Cruz Ende des sechzehnten Jahrhunderts, als er mit seinen Leuten noch gar nicht die Bekanntschaft ihrer Einwohner gemacht hatte. Auf der Suche nach Gold, kam er mit seinem Schiffe hierher, die Schiffsmannschaft weigerte sich weiterzufahren, und so wurde eine Ansiedelung auf Santa Cruz gegründet. Die Spanier hatten aber unter den fortwährenden Angriffen der Eingeborenen schwer zu leiden. Mendana und die Hälfte seiner Leute fielen ihnen zum Opfer, die andere Hälfte kehrte nach Amerika zurück, und die Inseln blieben zweihundert Jahre unbesucht, bis Ende des achtzehnten Jahrhunderts Carteret und d'Entrecasteaux sie zum zweitenmale entdeckten. Sie waren die einzigen, die mit heiler Haut davonkamen. Auf der südlichsten Insel Vanikoro fand die berühmte Expedition von La Pérouse 1788 ihr klägliches Ende. 1879 gelang es dem englischen Kapitän Ferguson, eine Menge wertvoller Gegenstände von dieser Expedition auf Vanikoro aufzufinden. Er selbst wurde 1880 auf den Salomonsinseln ermordet. Um dieselbe Zeit versuchte es der englische Bischof Patteson mit einigen Missionaren, die Insulaner von Santa Cruz zum Christentum zu bekehren: sie wurden alle ermordet. Commodore Goodenough, einer der bravsten englischen Seefahrer, sollte mit seinem Schiffe diese Greuelthaten rächen, wurde aber dabei selbst von einem Pfeile der Eingeborenen getroffen und starb an Vergiftung. Seither haben sich die Europäer nur selten mehr auf Santa Cruz sehen lassen, es ist ein englisches Besitztum, aber der Gouverneur residiert in weiser Fürsorge für seine Haut nicht hier, sondern tausend Kilometer weit weg, auf Fidschi.

Digitized by Google

Je weiter man ſich von Melaneſien in öſtlicher Richtung ſegelnd entfernt, deſto ſchöner werden die Inſelgruppen, auf die man ſtößt, deſto friedlicher und freundlicher die Eingeborenen. Auf den Fidſchiinſeln war das freilich nicht immer der Fall, denn die Bewohner derſelben waren ebenſo greuliche Menſchenfreſſer, wie die Eingeborenen von Neupommern es noch heute ſind. Noch vor einigen Jahrzehnten, unter der Regierung des blutdürſtigen Wüterichs Tokumbau, war es ein gottgefälliges Werk, Menſchen zu töten und zu freſſen, und jene von Tokumbaus Unterthanen, die zu Lebzeiten nicht Kannibalismus getrieben hatten, wurden nach ihrem Tode Haifiſchen zugeworfen; ſie waren nicht wert, in den Himmel zu kommen. Um den Göttern gefällig zu ſein, ließen ſich die Frauen mit ihren Männern, Söhne mit den Leichen ihrer Väter lebendig begraben.

Alles das hat ſeit der engliſchen Herrſchaft in Fidſchi aufgehört, aber die Erinnerung iſt doch zu lebendig, als daß man ſich dort beſonders behaglich fühlen würde. Erſt jenſeits Fidſchi, in dem herrlichen Tonga, in dem noch herrlicheren Samoa lernt man den wunderbaren Reiz der Südſee kennen. Die liebenswürdige, körperlich ſo ſchöne Bevölkerung dieſer Inſelgruppen hat niemals dem Kannibalismus gehuldigt, ſie war den fremden Eindringlingen gegenüber ſtets freundlich und zuvorkommend, und man bewegt ſich dort in den lauſchigen Palmenwäldern, wie in den einfachen Hütten der Eingeborenen in vollkommener Sicherheit. Ungeachtet der Anweſenheit zahlreicher Weißer, die hier anſäſſig ſind und Handel treiben, haben ſie ihre altangeſtammten Sitten und Gebräuche bis auf den heutigen Tag bewahrt. Sie haben trotz des Einfluſſes der Miſſionare glücklicherweiſe unſere Trachten noch nicht angenommen und zeigen ſich in jener reizenden Urſprünglichkeit, die den Männern und noch mehr den Frauen dieſes herrlichen Menſchenſchlages ſo vortrefflich ſteht. Noch mehr iſt dies auf Tahiti, in den Marqueſas, auf den Cook- und Tubuaiinſeln der Fall, die mit der weißen Raſſe noch nicht in ſo innige Berührung gekommen ſind. All die kleinen, unter eingeborenen Königen und Häuptlingen ſtehenden Völkerſchaften, welche dieſe tropiſchen Eilande bewohnen, ſind desſelben Stammes und zeigen nur wenige Unterſchiede in Sprache und Sitten. Wem es vergönnt war, einige Wochen, Monate, Jahre auf einer dieſer Tauſenden von Inſeln und Inſelchen mitten unter einem liebenswürdigen, gutmütigen und dabei doch ſtolzen und edlen Völklein zu verleben, wird dieſe Zeit als die ſchönſte ſeines Daſeins betrachten. Die gütige Mutter Natur hat über dieſe Inſeln aus ihrem Füllhorn alle Reichtümer geſtreut, nur nicht jene, die von uns als das Symbol des Reichtums betrachtet werden, das Geld. Auf mancher Inſel verſuchte ich es vergeblich, meine Silbermünzen los zu werden, ſie hatten keinen Wert. Was die glücklichen Eingeborenen für ihr beſcheidenes Leben brauchen, wächſt rings um ihre Hütten; ihre Lebensmittel, Kleider, Gerätſchaften, Brennmaterial, Licht, Getränke, alles wächſt auf den Bäumen. Jede Inſel iſt eine Art Schlaraffenland, wo dem Menſchen die gebratenen Tauben in den Mund fliegen, er braucht ihn nur aufzuſperren. Arbeit, ſchweres Abmühen und Abplagen, Haſten und Jagen nach Erwerb giebt es nicht, kein Menſch iſt reicher als ſein Nachbar, denn unter den glücklichen Leutchen herrſcht noch Gütergemeinſchaft. Sie

Digitized by Google

wissen nichts von Post und Telegraph, von Zeitungen und Briefschreiben, denn nur alle Jahre, oder alle Jahrzehnte einmal kommt vielleicht ein Schiff mit fremden Menschen, das sie in Verkehr mit der Außenwelt bringen könnte. Aber sie brauchen diesen gar nicht. Sie wollen allein gelassen werden und glücklich sein. Hier, unter den grünen Domen der schöngeschwungenen Palmenwedel, im Schatten der strotzenden, dunkelgrünen Brotfruchtbäume, in diesen leichten, luftigen, einfachen Hütten, fern von allem Kummer, allen Sorgen unserer so viel gepriesenen Kultur, hier lernt man erst, was Glück wirklich heißt. Für die Eingeborenen bedeutet Glück Sorglosigkeit. Liegt ein solcher „Wilder" auf seiner Matte, sein hübsches, molliges Liebchen zur Seite, so braucht er sich nicht um die Zukunft zu kümmern. Wohin er seine Augen gleiten läßt, sieht er, daß für den Magen gesorgt ist. Im Meere zu seinen Füßen, das seine leichten Wellen murmelnd an dem seichten Strand sterben läßt, giebt es Fische in Hülle und Fülle, rings um seine Hütte stehen die hellgrünen, großblätterigen Bananenbäume strotzend voll schmackhafter Früchte. Dazwischen wachsen Taro und Yam, die Kartoffel der Südsee, aus der Erde. Ueber ihm wölben sich die Kronen der Kokospalmen, jede mit mehreren Dutzenden wohlschmeckender Nüsse; dürstet ihn, dann braucht er nur eine Kokosnuß aufzuschlagen, und er schlürft süßen, kühlen Nectar ein; die kopfgroßen Früchte des Brotbaumes geben ihm, in der Asche gebacken, Brot, dazu glühen aus dem tropischen Dickicht Orangen, Citronen. Bricht die Nacht ein, dann erhellt er seine Hütte mit den faserigen Hüllen der Kokosnüsse, die massenhaft umherliegen und die er nur aufzuheben braucht. Die Matten, auf denen er schläft, flechten seine Frau und seine Tochter aus den Fasern des Pandanus, der in großen Mengen an der Meeresküste steht. Als Werkzeuge zur Herstellung seiner Hütten oder Kanoes dienen geschliffene Muscheln, als Bindfaden Kokosfasern. Kleidungsstücke braucht er keine, er holt sich ein paar lange, grüne Blätter von den Bäumen, zieht sie auf eine Schnur und umgürtet sich die Lenden. Dieselben „Toiletten" tragen die liebenswürdigen Frauen, die schönen, prallen, café au lait-farbigen Mädchen. Und welchen Toilettenluxus können sie sich gönnen! Diese kleinen Schürzchen aus grünen Blättern sind so leicht, so kühl und luftig, und jeden Tag können sie diese Toilette ein-, zwei- und dreimal wechseln. Was würde eine, na sagen wir Amerikanerin, darum geben, wenn sie das könnte!

In diese paradiesische Zustände haben wohl die amerikanischen Wesleyaner-Missionare auf manchen Inseln etwas von unserer christlichen Kultur gebracht, aber es ist daran zu zweifeln, ob die hauptsächlich anglo-sächsischen Sitten und Gebräuche den glücklichen Bewohnern zum Vorteil gereichen. Ohne Filzhüte und Hosen waren sie wahrscheinlich glücklicher. Das zeigt am deutlichsten Hawai, wo die Eingeborenen durch die im Gefolge der wesleyanischen Missionare scharenweise eingetroffenen Weißen einfach verdrängt werden und voraussichtlich dem gänzlichen Aussterben entgegengehen.

Digitized by Google

Dritter Teil:

Samoa.

Digitized by Google

Digitized by Google

Auf der Reede von Apia.

Eine Woche hatte unſer Dampfer gebraucht, um von der größten der Salomonsinſeln durch die einſame Südſee nach Samoa zu kommen.

Immer mehr ſchälten ſich die gewaltigen Berge von Sawaii aus der dunſtigen Tropenatmoſphäre, immer ſchöner geſtaltete ſich die großartige Brandung längs der aus weißen Korallen gebildeten Klippen. Beide Inſeln, Sawaii wie Upolu, ſind von einem Klippenkranz umgeben, der an manchen Stellen mehrere Kilometer weit von der Küſte liegt, an anderen Stellen wieder mit der Küſtenlinie ſelbſt zuſammenfällt. Die langen, verſchieden breiten Waſſerflächen zwiſchen den Klippen und der Küſte ſind ſelbſt bei ſtürmiſchem Wetter verhältnismäßig ruhig und mit Ruderbooten befahrbar; über die Klippenreihe hinaus kann man ſich aber nur bei ſtillem Wetter wagen, und ſelbſt dann iſt die Brandung, welche die Klippen umtoſt, furchtbar. Die Südſee führt mit Unrecht auch den Namen Stiller Ozean, denn mag auch an der einen Stelle kein Lüftchen wehen, ſo kann es an einer anderen Stelle ſtürmen, und die aufgepeitſchten Waſſerberge pflanzen ſich Tauſende von Kilometern weit fort, an Mächtigkeit nur langſam abnehmend, und gehen allmählich in eine langgeſtreckte Dünung über, welche die Schiffe auf offener See auch bei Windſtille zuweilen heftigen Schwankungen unterwirft. Brechen ſich aber dieſe Dünungswellen an Klippen, dann entſteht die großartigſte Brandung. Auf meinen Reiſen habe ich an wenigen Küſten ein impoſanteres Schauſpiel geſehen als dieſe mächtigen, an den ſchwarzen Lavamauern zu weißem Giſcht zerſchellenden Waſſerberge. Die ſenkrecht in die Tiefe abfallenden Klippen ſind von dem ewigen Wüten ausgehöhlt und unterwaſchen, an manchen Stellen hat die Brandung aus dieſen Höhlen einen Kamin bis an die Oberfläche der Klippen ausgewaſchen, und bricht ſich einer dieſer hochgehenden Waſſerberge an ſolchen Stellen, dann wird das Waſſer durch den Kamin nach oben gejagt mit ſolcher Gewalt, daß es, wie aus einem Geiſer geſtoßen, in einem viele Meter hohen Strahl herabſchießt, um ſich dann in Myriaden funkelnder Waſſertropfen und blendendweißen Waſſerſtaub aufzulöſen. Ewig wälzen ſich dieſe Wellenattacken gegen die Küſten, ewig machen ſie das Erdreich erbeben und dröhnen und donnern mit unheimlicher Wucht.

Digitized by Google

Henry Gibbons, ca. 1870s

Dr. H. Gibbons was born in Virginia, and was the servant and/or slave of Dr. Gibbons for many years. He was also a slave of Dr. Gibbons' father-in-law, Dr. Hunter. He was a slave in Virginia, Kentucky, and Missouri. He was freed by Dr. Gibbons in 1850. He was a member of the Second Presbyterian Church, and was a deacon in the church for many years. He was also a member of the Masonic Lodge. He died in 1880.

zwiſchen den Palmen gar nicht zu erkennen, wenn nicht aus jedem Dorfe ein weißes Kirchlein oder ein Bethaus hervorleuchten würde; dazwiſchen liegen hier und dort einzelne Bungalows europäiſcher Händler mit Warenhäuſern und Kopralagern.

Nach mehrſtündiger Fahrt erreicht das Schiff die Sawaii von Upolu trennende, fünfzehn bis zwanzig Kilometer breite Apolimaſtraße, mit den ſteil aus ihr emporſteigenden Inſeln Apolima und Manono und deren kleinen, ſie umgebenden Felstrabanten; die Küſten von Sawaii treten zurück, jene von Upolu werden immer klarer, und wir unterſcheiden deutlich das gewaltige Vulkanlabyrinth mit ſeinen hohen Kraterkegeln und den ausgedehnten Kokosnußplantagen an den ſanft von der Küſte aufſteigenden Hängen. Ganze Wälder von Palmen, mehrere Quadratkilometer groß, mit Hunderttauſenden dieſer herrlichen immergrünen Bäume in ſeltener Größe und Pracht. Dorf reiht ſich an Dorf, die Formen der dahinter aufſteigenden Berge werden immer kühner, immer maleriſcher, das Schiff fährt um eine ſchmale, über zwei Kilometer nach Norden vorſpringende Landzunge, und die Bucht von Apia iſt erreicht.

Sie iſt oft und mit begeiſterten Worten geſchildert worden, ja manche verſtiegen ſich in ihrem Enthuſiasmus ſo weit, ſie mit der Bucht von Neapel zu vergleichen, und zwar zu Ungunſten der letzteren. Die es gethan haben, kennen die Bucht von Neapel nicht aus eigener Anſchauung, und die ſich zu begeiſterten Worten hinreißen ließen, haben in der Welt überhaupt nicht viel geſehen.

Aber ſchön iſt die Bucht von Apia doch. Freilich nicht ihrer ſelbſt wegen. Es giebt dort kein Iſchia, kein Capri, kein ſteil ins Meer ragendes Vorgebirge von ſo kühnen Formen wie jenes von Sorrento. Die Waſſerfläche, unterbrochen von langen Riffen und ausgedehnten Untiefen, die bei Ebbe trocken daliegen, wird von flachen Halbinſeln eingeſchloſſen, mit Palmengruppen, in deren Schatten ein paar niedrige Bungalows liegen. Im Hintergrund legt ſich Apia mit ſeinen beſcheidenen Holzhäuſern, geſchmackloſen Kirchen, Warendepots und Scheunen um die Bucht. Das ganze Hafenbild würde ſehr ernüchternd wirken, wenn nicht hinter Apia ſowie die ganze Küſte von Upolu entlang nach Oſt und Weſt ſo wunderbar geformte Berge aufſteigen würden. Hinter dem unſcheinbaren Ort erhebt ſich ſteil und kühn wie ein Vorpoſten der zentralen Bergzüge der vierhundert Meter hohe Apiaberg, mit ſeinem bis nach Apia ſelbſt reichenden Sporn, auf welchem wie eine Miniaturausgabe des Konvents von San Martino das katholiſche Miſſionsgebäude Vaija liegt. Hinter dem ſchön geformten, mit Palmen und Urwaldbäumen bedeckten Apiaberg dehnt ſich von Oſten nach Weſten die zentrale Hauptkette der Inſel aus, mit ſteilen Vulkankegeln, die an tauſend Meter Höhe erreichen. Von den dichtumwaldeten Hängen ſtürzen verſchiedene Gebirgsbäche durch tiefe Baſaltſchluchten zur Küſte herab, hier und dort hohe, weißſchäumende Waſſerfälle bildend. Gegen Oſten zeigen die Höhen, nichts weiter als die Wände eingeſtürzter Rieſenkrater, die denkbar kühnſten Formen, mit ſteil aufſteigenden Felsnadeln, Graten und Spitzen, ein Berglabyrinth, das in der herrlichen Pyramide des Foaberges bei Faliſá ſeinen Abſchluß findet. Dieſe immergrünen Berge mit ihren häufig in Wolken gehüllten Gipfeln und ihren abwechslungsreichen Umriſſen ſind es, welche der Bucht von Apia ihren Reiz

Digitized by Google

verleihen. Nichts anderes. Gäbe es keine Berge um Apia, dann wäre der an und für sich schon so unsichere klippenbesäte Hafen für den Touristen gar nicht des Besuches wert. Es giebt in Upolu allein verschiedene Buchten, die landschaftlich schöner sind als Apia, nur wurden sie von den wenigsten Reisenden besucht. Und was die einzige Sehenswürdigkeit von Apia, das Samoaner Volk, betrifft, so kann man es in jedem Dorfe in seiner Eigenart viel besser kennen lernen als hier.

Nach der lächerlichen und geradezu beschämenden Posse, die sich in den letzten Jahren in Apia abgespielt hat, mit den Abgesandten der drei ersten Großmächte des Erdballs als handelnden Personen, muß Apia gewiß ein berühmter Ort genannt werden; aber ich gestehe, daß wenige Orte des Erdballs, von denen ich so viel gelesen, mich so arg enttäuscht haben wie Apia. Wäre nicht die herrliche Tropennatur der Umgebung vorhanden, gäbe es nicht allerhand interessante Studien in Bezug auf das Volk und seine zukünftige Regierung durch das Deutsche Reich zu machen, ich wäre mit der ersten sich darbietenden Gelegenheit auf und davon. Ein als Stadtanlage so unbefriedigender Ort ist mir auf meinen langjährigen Reisen nur selten vorgekommen, niemals aber einer, wo die ersten Ansiedler die für die schönste Strandpromenade sich darbietenden Gelegenheiten so mißachtet und geradezu mit Füßen getreten haben wie hier. Was muß das für ein herrlicher Strand gewesen sein, als er noch unverdorben von den ersten internationalen Krämern sich von Matautu, der östlichen Landzunge, nach Mulinuu, der weit ins Meer vorspringenden westlichen Halbinsel, hinzog, mit der leise auf dem Küstensand ersterbenden, durch die äußere Klippenreihe geschwächten Brandung; mit den stolzen, hohen Kokospalmen und den dunkelgrünen, großbelaubten Brotfruchtbäumen auf dem üppigen Rasen dahinter und den kleinen lauschigen Dörfchen der friedlichen, glücklichen Einwohner!

Von all den früheren Ansiedlern, zumeist kleinlichen Krämerseelen, hatte augenscheinlich nur einer Schönheitssinn und -verständnis: der Vertreter des alten Hamburger Handelsfürsten Godefroy, dessen Besitz vor nahezu zwei Jahrzehnten in die Hände der Deutschen Handels- und Plantagengesellschaft überging. Dieser Vertreter, Theodor Weber, rühmlichen Angedenkens, baute sein schönes Wohnhaus und die Warengebäude, Werkstätten u. dergl. derart, daß nur eine breite Straße sie vom Meeresstrande trennt; wären die englischen und amerikanischen Krämer seinem Beispiel gefolgt, dann gäbe es heute längs der Küste einen Boulevard, wie ihn wenige Orte der Erde aufzuweisen haben, etwa Singapore, Nizza, Mentone. Aber jeder Ausblick in die Zukunft, jeder größere Gedanke war ihnen versagt. Sie bauten ihre ärmlichen Holzbuden, ihre häßlichen Warenlager, ihre Kramladen dorthin, wo es ihnen eben paßte, und so entstand das nüchterne, reizlose, unschöne Krähwinkel von heute. Stellenweise stehen diese Jahrmarktsbuden (mit einem passenderen Worte könnte ich die Mehrzahl der Häuschen von Apia nicht bezeichnen) wohl derart, daß ihre Einwohner, großenteils Wirtsleute und Krämer, die Aussicht auf das Meer, die wenigen im Hafen liegenden Schiffe und das traurige ziegelrote Eisengerippe des gestrandeten „Adler“ genießen können. Aber im eigentlichen Mittelpunkt der „Stadt“ stehen diese Wohnhäuser kunterbunt zu beiden Seiten der einzigen Straße von Apia, ja, der schmale, mit Korallenstücken bedeckte Küstenstreifen zwischen dieser

Digitized by Google

Kriegsschiff Kaiser Wilhelm II. im Bau.

Heute, am 27. Juni 1913, ist der 25. Jahrestag, an dem Kaiserin Augusta Victoria Stapellauf des Linienschiffes „Kaiser Wilhelm II." vollzog. Das Schiff ist 127 m lang, 21 m breit, hat 9000 Tonnen Wasserverdrängung und 18000 Pferdekräfte. Es ist mit 4 Schrauben und 12 Schornsteinen versehen. Seine Bewaffnung besteht aus 4 Geschützen von 30,5 cm Kaliber, 12 Geschützen von 17 cm Kaliber, 16 Geschützen von 8,8 cm Kaliber, 4 Maschinengewehren und 5 Torpedorohren. Die Besatzung beträgt 30 Offiziere und 730 Mann. Das Schiff ist 1902 vom Stapel gelaufen und 1903 in Dienst gestellt worden. Es hat also jetzt 10 Jahre seinen Dienst getan. Wenn auch Schiffe dieser Größe heute noch nicht veraltet sind, so ist doch der Fortschritt im Schiffbau so groß, daß man bereits Schiffe hat, die größer und stärker sind. Das Schiff ist jetzt nicht mehr Flaggschiff, sondern es ist ein Schulschiff, auf dem die Seekadetten ihre Ausbildung erhalten. Es ist ein Segelschiff mit Hilfsmaschine. Die Segelfläche beträgt 5000 qm. Es hat 3 Masten und 4 Rahen. Auf dem Schiff befinden sich 4 Boote, 2 Barkassen und 2 Pinassen.

Heute, 25 Jahre nach seinem Stapellauf, soll das Schiff besichtigt werden. Es ist in Kiel. Wir wollen es uns ansehen. Wir sind mit Kameraden dort. Wir sehen es uns an. Es ist ein großes Schiff. Es ist ein schönes Schiff. Es ist ein altes Schiff. Es ist ein Schulschiff. Es ist ein Segelschiff. Es ist ein Hilfsmaschinenschiff. Es ist ein Schiff mit 3 Masten und 4 Rahen. Es ist ein Schiff mit 4 Schrauben und 12 Schornsteinen. Es ist ein Schiff mit 4 Geschützen von 30,5 cm Kaliber, 12 Geschützen von 17 cm Kaliber, 16 Geschützen von 8,8 cm Kaliber, 4 Maschinengewehren und 5 Torpedorohren. Es ist ein Schiff mit 4 Booten, 2 Barkassen und 2 Pinassen. Es ist ein Schiff mit 30 Offizieren und 730 Mann Besatzung. Es ist ein Schiff mit 9000 Tonnen Wasserverdrängung und 18000 Pferdekräften. Es ist ein Schiff, das 127 m lang, 21 m breit ist. Es ist ein Schiff, das 1902 vom Stapel gelaufen und 1903 in Dienst gestellt worden ist. Es ist ein Schiff, das jetzt 10 Jahre seinen Dienst getan hat.

häßlichen Wellblechdächern der Häuser auffangen, sind bald erschöpft, und die Bewohner Apias müssen sich dann das Wasser aus den Flußläufen für acht Mark die Wagenladung zuführen lassen.

Dr. Solf war vor seiner Ernennung zum Gouverneur dieses Inselreiches Vorstand der Munizipalität von Apia und scheint sich das Wohl dieser in ihrer Anlage ganz verpfuschten Stadt besonders zu Herzen genommen zu haben. In der vorerwähnten europäischen Straße, welche die Kaufläden, Hotels, Biergärten und ein paar Wohnhäuser der etwa zweihundert weißen Einwohner enthält, giebt es zur Nachtzeit ganz passable Beleuchtung durch Petroleumlaternen, die Flußläufe sind überbrückt, und die Sicherheit wird durch zehn kanakische oder Halbblutpolizisten besorgt, welche englische Konstablerknüttel in der Rechten und auf der Brust ihrer Kakianzüge einen Stern mit den Buchstaben „M. P.“ d. h. „Municipal Police“ tragen. Seither ist zu diesen einzigen Vertretern der bewaffneten Macht noch ein Fingerhut voll „Schutztruppe“, im ganzen etwa dreißig Mann gekommen, natürlich ganz deutsch gedrillt und mit deutschen Kommandos.

Von verschiedenen Warenschuppen und Kaufläden führen einige Landungsbrücken über die seichten Korallenstellen ins tiefe Wasser, und vor ihnen schaukeln kleine Ruderboote, vielleicht auch einige Segelkutter oder Dampfboote auf den Wellen. Die großen Ozeandampfer, sowie die Kriegsschiffe müssen ziemlich weit draußen zwischen den Korallenriffen vor Anker gehen, und selbst dann ist es gebräuchlich, sie immer unter Dampf zu halten, um sie bei plötzlich hereinbrechendem Unwetter sofort in die offene See hinausbringen zu können. Das schauerliche Wrack des Kreuzers „Adler“ auf den Riffen, nur ein paar Schiffslängen von der Stadt, dient allen Schiffen als ernste Warnung. Schon seit 13 Jahren liegt es hier, Wellen und Wettern trotzend, ein Beweis seiner vortrefflichen Konstruktion. Gewiß steht noch die Katastrophe von 1888 in lebhafter Erinnerung, in welcher neben dem „Adler“ auch der „Eber“ sowie die amerikanischen Schiffe „Trenton“ und „Nipsic“ untergingen.

Spaziergänge in Apia.

Von meinem Schiffe aus konnte ich auf verschiedenen Häusern der langgestreckten Bretterstadt (Steinhäuser sind nur sehr wenige vorhanden) das Wort Hotel lesen. Das schönste darunter schien das Tivolihotel zu sein, an der Mündung des Vaisiganoflusses gelegen, den die Straße hier auf einer langen, wohlgebauten Brücke überschreitet. Bädeker oder irgend welche Reisehandbücher über Samoa giebt es noch keine, um sich vorher über die Verhältnisse unterrichten zu können, und so ließ ich mich nach dem Tivolihotel rudern. Dasselbe entpuppte sich als eine amerikanische Herberge zweiten Ranges mit kleinen dunklen Zimmern und breiten Veranden davor. In der Bar befanden sich fragwürdige, abenteuerliche Gestalten, ähnlich jenen, wie ich sie in den Minenstädten

Digitized by Google

Lt. Colin Hamersveld (L.) Mk.

Im Einsatz gegen die Invasionsflotte wurden die Flugzeuge der Trägergruppe 57 eingesetzt, die sich vor der Küste von Sizilien befand. Dazu gehörten die Flugzeugträger HMS Indomitable, HMS Indefatigable und HMS Formidable.

Am 09.07.1943 um 6:00 Uhr starten 8 Fairey Fulmar zu Aufklärungs- und Jagdflügen. Um 7:00 Uhr folgen 8 Grumman Martlet zu Jagdflügen. Um 8:00 Uhr starten 8 Fairey Albacore zu Angriffsflügen gegen Syrakus. Um 9:00 Uhr folgen 8 Fairey Albacore zu Angriffsflügen gegen Augusta. Um 10:00 Uhr starten 8 Fairey Fulmar zu Aufklärungsflügen. Um 11:00 Uhr folgen 8 Grumman Martlet zu Jagdflügen. Um 12:00 Uhr folgen 8 Fairey Albacore zu Angriffsflügen gegen Augusta. Um 13:00 Uhr folgen 8 Fairey Albacore zu Angriffsflügen gegen Syrakus. Um 14:00 Uhr starten 8 Fairey Fulmar zu Aufklärungsflügen. Um 15:00 Uhr folgen 8 Grumman Martlet zu Jagdflügen. Um 16:00 Uhr folgen 8 Fairey Albacore zu Angriffsflügen gegen Augusta. Um 17:00 Uhr folgen 8 Fairey Albacore zu Angriffsflügen gegen Syrakus. Um 18:00 Uhr starten 8 Fairey Fulmar zu Aufklärungsflügen. Um 19:00 Uhr folgen 8 Grumman Martlet zu Jagdflügen. Um 20:00 Uhr folgen 8 Fairey Albacore zu Angriffsflügen gegen Augusta. Um 21:00 Uhr folgen 8 Fairey Albacore zu Angriffsflügen gegen Syrakus. Um 22:00 Uhr starten 8 Fairey Fulmar zu Aufklärungsflügen. Um 23:00 Uhr folgen 8 Grumman Martlet zu Jagdflügen. Um 24:00 Uhr folgen 8 Fairey Albacore zu Angriffsflügen gegen Augusta.

Am 10.07.1943 um 1:00 Uhr folgen 8 Fairey Albacore zu Angriffsflügen gegen Syrakus. Um 2:00 Uhr starten 8 Fairey Fulmar zu Aufklärungsflügen. Um 3:00 Uhr folgen 8 Grumman Martlet zu Jagdflügen. Um 4:00 Uhr folgen 8 Fairey Albacore zu Angriffsflügen gegen Augusta. Um 5:00 Uhr folgen 8 Fairey Albacore zu Angriffsflügen gegen Syrakus. Um 6:00 Uhr starten 8 Fairey Fulmar zu Aufklärungsflügen. Um 7:00 Uhr folgen 8 Grumman Martlet zu Jagdflügen. Um 8:00 Uhr folgen 8 Fairey Albacore zu Angriffsflügen gegen Augusta. Um 9:00 Uhr folgen 8 Fairey Albacore zu Angriffsflügen gegen Syrakus. Um 10:00 Uhr starten 8 Fairey Fulmar zu Aufklärungsflügen. Um 11:00 Uhr folgen 8 Grumman Martlet zu Jagdflügen. Um 12:00 Uhr folgen 8 Fairey Albacore zu Angriffsflügen gegen Augusta. Um 13:00 Uhr folgen 8 Fairey Albacore zu Angriffsflügen gegen Syrakus. Um 14:00 Uhr starten 8 Fairey Fulmar zu Aufklärungsflügen. Um 15:00 Uhr folgen 8 Grumman Martlet zu Jagdflügen. Um 16:00 Uhr folgen 8 Fairey Albacore zu Angriffsflügen gegen Augusta. Um 17:00 Uhr folgen 8 Fairey Albacore zu Angriffsflügen gegen Syrakus. Um 18:00 Uhr starten 8 Fairey Fulmar zu Aufklärungsflügen. Um 19:00 Uhr folgen 8 Grumman Martlet zu Jagdflügen. Um 20:00 Uhr folgen 8 Fairey Albacore zu Angriffsflügen gegen Augusta. Um 21:00 Uhr folgen 8 Fairey Albacore zu Angriffsflügen gegen Syrakus. Um 22:00 Uhr starten 8 Fairey Fulmar zu Aufklärungsflügen. Um 23:00 Uhr folgen 8 Grumman Martlet zu Jagdflügen. Um 24:00 Uhr folgen 8 Fairey Albacore zu Angriffsflügen gegen Augusta.

Am 11.07.1943 um 1:00 Uhr folgen 8 Fairey Albacore zu Angriffsflügen gegen Syrakus. Um 2:00 Uhr starten 8 Fairey Fulmar zu Aufklärungsflügen. Um 3:00 Uhr folgen 8 Grumman Martlet zu Jagdflügen. Um 4:00 Uhr folgen 8 Fairey Albacore zu Angriffsflügen gegen Augusta. Um 5:00 Uhr folgen 8 Fairey Albacore zu Angriffsflügen gegen Syrakus. Um 6:00 Uhr starten 8 Fairey Fulmar zu Aufklärungsflügen. Um 7:00 Uhr folgen 8 Grumman Martlet zu Jagdflügen. Um 8:00 Uhr folgen 8 Fairey Albacore zu Angriffsflügen gegen Augusta. Um 9:00 Uhr folgen 8 Fairey Albacore zu Angriffsflügen gegen Syrakus. Um 10:00 Uhr starten 8 Fairey Fulmar zu Aufklärungsflügen. Um 11:00 Uhr folgen 8 Grumman Martlet zu Jagdflügen. Um 12:00 Uhr folgen 8 Fairey Albacore zu Angriffsflügen gegen Augusta. Um 13:00 Uhr folgen 8 Fairey Albacore zu Angriffsflügen gegen Syrakus. Um 14:00 Uhr starten 8 Fairey Fulmar zu Aufklärungsflügen. Um 15:00 Uhr folgen 8 Grumman Martlet zu Jagdflügen. Um 16:00 Uhr folgen 8 Fairey Albacore zu Angriffsflügen gegen Augusta. Um 17:00 Uhr folgen 8 Fairey Albacore zu Angriffsflügen gegen Syrakus. Um 18:00 Uhr starten 8 Fairey Fulmar zu Aufklärungsflügen. Um 19:00 Uhr folgen 8 Grumman Martlet zu Jagdflügen. Um 20:00 Uhr folgen 8 Fairey Albacore zu Angriffsflügen gegen Augusta. Um 21:00 Uhr folgen 8 Fairey Albacore zu Angriffsflügen gegen Syrakus. Um 22:00 Uhr starten 8 Fairey Fulmar zu Aufklärungsflügen. Um 23:00 Uhr folgen 8 Grumman Martlet zu Jagdflügen. Um 24:00 Uhr folgen 8 Fairey Albacore zu Angriffsflügen gegen Augusta.

Am 12.07.1943 um 1:00 Uhr folgen 8 Fairey Albacore zu Angriffsflügen gegen Syrakus. Um 2:00 Uhr starten 8 Fairey Fulmar zu Aufklärungsflügen. Um 3:00 Uhr folgen 8 Grumman Martlet zu Jagdflügen. Um 4:00 Uhr folgen 8 Fairey Albacore zu Angriffsflügen gegen Augusta. Um 5:00 Uhr folgen 8 Fairey Albacore zu Angriffsflügen gegen Syrakus. Um 6:00 Uhr starten 8 Fairey Fulmar zu Aufklärungsflügen. Um 7:00 Uhr folgen 8 Grumman Martlet zu Jagdflügen. Um 8:00 Uhr folgen 8 Fairey Albacore zu Angriffsflügen gegen Augusta. Um 9:00 Uhr folgen 8 Fairey Albacore zu Angriffsflügen gegen Syrakus. Um 10:00 Uhr starten 8 Fairey Fulmar zu Aufklärungsflügen. Um 11:00 Uhr folgen 8 Grumman Martlet zu Jagdflügen. Um 12:00 Uhr folgen 8 Fairey Albacore zu Angriffsflügen gegen Augusta. Um 13:00 Uhr folgen 8 Fairey Albacore zu Angriffsflügen gegen Syrakus. Um 14:00 Uhr starten 8 Fairey Fulmar zu Aufklärungsflügen. Um 15:00 Uhr folgen 8 Grumman Martlet zu Jagdflügen. Um 16:00 Uhr folgen 8 Fairey Albacore zu Angriffsflügen gegen Augusta. Um 17:00 Uhr folgen 8 Fairey Albacore zu Angriffsflügen gegen Syrakus. Um 18:00 Uhr starten 8 Fairey Fulmar zu Aufklärungsflügen. Um 19:00 Uhr folgen 8 Grumman Martlet zu Jagdflügen. Um 20:00 Uhr folgen 8 Fairey Albacore zu Angriffsflügen gegen Augusta. Um 21:00 Uhr folgen 8 Fairey Albacore zu Angriffsflügen gegen Syrakus. Um 22:00 Uhr starten 8 Fairey Fulmar zu Aufklärungsflügen. Um 23:00 Uhr folgen 8 Grumman Martlet zu Jagdflügen. Um 24:00 Uhr folgen 8 Fairey Albacore zu Angriffsflügen gegen Augusta.

Am 13.07.1943 um 1:00 Uhr folgen 8 Fairey Albacore zu Angriffsflügen gegen Syrakus. Um 2:00 Uhr starten 8 Fairey Fulmar zu Aufklärungsflügen. Um 3:00 Uhr folgen 8 Grumman Martlet zu Jagdflügen. Um 4:00 Uhr folgen 8 Fairey Albacore zu Angriffsflügen gegen Augusta. Um 5:00 Uhr folgen 8 Fairey Albacore zu Angriffsflügen gegen Syrakus. Um 6:00 Uhr starten 8 Fairey Fulmar zu Aufklärungsflügen. Um 7:00 Uhr folgen 8 Grumman Martlet zu Jagdflügen. Um 8:00 Uhr folgen 8 Fairey Albacore zu Angriffsflügen gegen Augusta. Um 9:00 Uhr folgen 8 Fairey Albacore zu Angriffsflügen gegen Syrakus. Um 10:00 Uhr starten 8 Fairey Fulmar zu Aufklärungsflügen. Um 11:00 Uhr folgen 8 Grumman Martlet zu Jagdflügen. Um 12:00 Uhr folgen 8 Fairey Albacore zu Angriffsflügen gegen Augusta. Um 13:00 Uhr folgen 8 Fairey Albacore zu Angriffsflügen gegen Syrakus. Um 14:00 Uhr starten 8 Fairey Fulmar zu Aufklärungsflügen. Um 15:00 Uhr folgen 8 Grumman Martlet zu Jagdflügen. Um 16:00 Uhr folgen 8 Fairey Albacore zu Angriffsflügen gegen Augusta. Um 17:00 Uhr folgen 8 Fairey Albacore zu Angriffsflügen gegen Syrakus. Um 18:00 Uhr starten 8 Fairey Fulmar zu Aufklärungsflügen. Um 19:00 Uhr folgen 8 Grumman Martlet zu Jagdflügen. Um 20:00 Uhr folgen 8 Fairey Albacore zu Angriffsflügen gegen Augusta. Um 21:00 Uhr folgen 8 Fairey Albacore zu Angriffsflügen gegen Syrakus. Um 22:00 Uhr starten 8 Fairey Fulmar zu Aufklärungsflügen. Um 23:00 Uhr folgen 8 Grumman Martlet zu Jagdflügen. Um 24:00 Uhr folgen 8 Fairey Albacore zu Angriffsflügen gegen Augusta.

Am 14.07.1943 um 1:00 Uhr folgen 8 Fairey Albacore zu Angriffsflügen gegen Syrakus. Um 2:00 Uhr starten 8 Fairey Fulmar zu Aufklärungsflügen. Um 3:00 Uhr folgen 8 Grumman Martlet zu Jagdflügen. Um 4:00 Uhr folgen 8 Fairey Albacore zu Angriffsflügen gegen Augusta. Um 5:00 Uhr folgen 8 Fairey Albacore zu Angriffsflügen gegen Syrakus. Um 6:00 Uhr starten 8 Fairey Fulmar zu Aufklärungsflügen. Um 7:00 Uhr folgen 8 Grumman Martlet zu Jagdflügen. Um 8:00 Uhr folgen 8 Fairey Albacore zu Angriffsflügen gegen Augusta. Um 9:00 Uhr folgen 8 Fairey Albacore zu Angriffsflügen gegen Syrakus. Um 10:00 Uhr starten 8 Fairey Fulmar zu Aufklärungsflügen. Um 11:00 Uhr folgen 8 Grumman Martlet zu Jagdflügen. Um 12:00 Uhr folgen 8 Fairey Albacore zu Angriffsflügen gegen Augusta. Um 13:00 Uhr folgen 8 Fairey Albacore zu Angriffsflügen gegen Syrakus. Um 14:00 Uhr starten 8 Fairey Fulmar zu Aufklärungsflügen. Um 15:00 Uhr folgen 8 Grumman Martlet zu Jagdflügen. Um 16:00 Uhr folgen 8 Fairey Albacore zu Angriffsflügen gegen Augusta. Um 17:00 Uhr folgen 8 Fairey Albacore zu Angriffsflügen gegen Syrakus. Um 18:00 Uhr starten 8 Fairey Fulmar zu Aufklärungsflügen. Um 19:00 Uhr folgen 8 Grumman Martlet zu Jagdflügen. Um 20:00 Uhr folgen 8 Fairey Albacore zu Angriffsflügen gegen Augusta. Um 21:00 Uhr folgen 8 Fairey Albacore zu Angriffsflügen gegen Syrakus. Um 22:00 Uhr starten 8 Fairey Fulmar zu Aufklärungsflügen. Um 23:00 Uhr folgen 8 Grumman Martlet zu Jagdflügen. Um 24:00 Uhr folgen 8 Fairey Albacore zu Angriffsflügen gegen Augusta.

Am 15.07.1943 um 1:00 Uhr folgen 8 Fairey Albacore zu Angriffsflügen gegen Syrakus. Um 2:00 Uhr starten 8 Fairey Fulmar zu Aufklärungsflügen. Um 3:00 Uhr folgen 8 Grumman Martlet zu Jagdflügen. Um 4:00 Uhr folgen 8 Fairey Albacore zu Angriffsflügen gegen Augusta. Um 5:00 Uhr folgen 8 Fairey Albacore zu Angriffsflügen gegen Syrakus. Um 6:00 Uhr starten 8 Fairey Fulmar zu Aufklärungsflügen. Um 7:00 Uhr folgen 8 Grumman Martlet zu Jagdflügen. Um 8:00 Uhr folgen 8 Fairey Albacore zu Angriffsflügen gegen Augusta. Um 9:00 Uhr folgen 8 Fairey Albacore zu Angriffsflügen gegen Syrakus. Um 10:00 Uhr starten 8 Fairey Fulmar zu Aufklärungsflügen. Um 11:00 Uhr folgen 8 Grumman Martlet zu Jagdflügen. Um 12:00 Uhr folgen 8 Fairey Albacore zu Angriffsflügen gegen Augusta. Um 13:00 Uhr folgen 8 Fairey Albacore zu Angriffsflügen gegen Syrakus. Um 14:00 Uhr starten 8 Fairey Fulmar zu Aufklärungsflügen. Um 15:00 Uhr folgen 8 Grumman Martlet zu Jagdflügen. Um 16:00 Uhr folgen 8 Fairey Albacore zu Angriffsflügen gegen Augusta. Um 17:00 Uhr folgen 8 Fairey Albacore zu Angriffsflügen gegen Syrakus. Um 18:00 Uhr starten 8 Fairey Fulmar zu Aufklärungsflügen. Um 19:00 Uhr folgen 8 Grumman Martlet zu Jagdflügen. Um 20:00 Uhr folgen 8 Fairey Albacore zu Angriffsflügen gegen Augusta. Um 21:00 Uhr folgen 8 Fairey Albacore zu Angriffsflügen gegen Syrakus. Um 22:00 Uhr starten 8 Fairey Fulmar zu Aufklärungsflügen. Um 23:00 Uhr folgen 8 Grumman Martlet zu Jagdflügen. Um 24:00 Uhr folgen 8 Fairey Albacore zu Angriffsflügen gegen Augusta.

Am 16.07.1943 um 1:00 Uhr folgen 8 Fairey Albacore zu Angriffsflügen gegen Syrakus. Um 2:00 Uhr starten 8 Fairey Fulmar zu Aufklärungsflügen. Um 3:00 Uhr folgen 8 Grumman Martlet zu Jagdflügen. Um 4:00 Uhr folgen 8 Fairey Albacore zu Angriffsflügen gegen Augusta. Um 5:00 Uhr folgen 8 Fairey Albacore zu Angriffsflügen gegen Syrakus. Um 6:00 Uhr starten 8 Fairey Fulmar zu Aufklärungsflügen. Um 7:00 Uhr folgen 8 Grumman Martlet zu Jagdflügen. Um 8:00 Uhr folgen 8 Fairey Albacore zu Angriffsflügen gegen Augusta. Um 9:00 Uhr folgen 8 Fairey Albacore zu Angriffsflügen gegen Syrakus. Um 10:00 Uhr starten 8 Fairey Fulmar zu Aufklärungsflügen. Um 11:00 Uhr folgen 8 Grumman Martlet zu Jagdflügen. Um 12:00 Uhr folgen 8 Fairey Albacore zu Angriffsflügen gegen Augusta. Um 13:00 Uhr folgen 8 Fairey Albacore zu Angriffsflügen gegen Syrakus. Um 14:00 Uhr starten 8 Fairey Fulmar zu Aufklärungsflügen. Um 15:00 Uhr folgen 8 Grumman Martlet zu Jagdflügen. Um 16:00 Uhr folgen 8 Fairey Albacore zu Angriffsflügen gegen Augusta. Um 17:00 Uhr folgen 8 Fairey Albacore zu Angriffsflügen gegen Syrakus. Um 18:00 Uhr starten 8 Fairey Fulmar zu Aufklärungsflügen. Um 19:00 Uhr folgen 8 Grumman Martlet zu Jagdflügen. Um 20:00 Uhr folgen 8 Fairey Albacore zu Angriffsflügen gegen Augusta. Um 21:00 Uhr folgen 8 Fairey Albacore zu Angriffsflügen gegen Syrakus. Um 22:00 Uhr starten 8 Fairey Fulmar zu Aufklärungsflügen. Um 23:00 Uhr folgen 8 Grumman Martlet zu Jagdflügen. Um 24:00 Uhr folgen 8 Fairey Albacore zu Angriffsflügen gegen Augusta.

Am 17.07.1943 um 1:00 Uhr folgen 8 Fairey Albacore zu Angriffsflügen gegen Syrakus. Um 2:00 Uhr starten 8 Fairey Fulmar zu Aufklärungsflügen. Um 3:00 Uhr folgen 8 Grumman Martlet zu Jagdflügen. Um 4:00 Uhr folgen 8 Fairey Albacore zu Angriffsflügen gegen Augusta. Um 5:00 Uhr folgen 8 Fairey Albacore zu Angriffsflügen gegen Syrakus. Um 6:00 Uhr starten 8 Fairey Fulmar zu Aufklärungsflügen. Um 7:00 Uhr folgen 8 Grumman Martlet zu Jagdflügen. Um 8:00 Uhr folgen 8 Fairey Albacore zu Angriffsflügen gegen Augusta. Um 9:00 Uhr folgen 8 Fairey Albacore zu Angriffsflügen gegen Syrakus. Um 10:00 Uhr starten 8 Fairey Fulmar zu Aufklärungsflügen. Um 11:00 Uhr folgen 8 Grumman Martlet zu Jagdflügen. Um 12:00 Uhr folgen 8 Fairey Albacore zu Angriffsflügen gegen Augusta. Um 13:00 Uhr folgen 8 Fairey Albacore zu Angriffsflügen gegen Syrakus. Um 14:00 Uhr starten 8 Fairey Fulmar zu Aufklärungsflügen. Um 15:00 Uhr folgen 8 Grumman Martlet zu Jagdflügen. Um 16:00 Uhr folgen 8 Fairey Albacore zu Angriffsflügen gegen Augusta. Um 17:00 Uhr folgen 8 Fairey Albacore zu Angriffsflügen gegen Syrakus. Um 18:00 Uhr starten 8 Fairey Fulmar zu Aufklärungsflügen. Um 19:00 Uhr folgen 8 Grumman Martlet zu Jagdflügen. Um 20:00 Uhr folgen 8 Fairey Albacore zu Angriffsflügen gegen Augusta. Um 21:00 Uhr folgen 8 Fairey Albacore zu Angriffsflügen gegen Syrakus. Um 22:00 Uhr starten 8 Fairey Fulmar zu Aufklärungsflügen. Um 23:00 Uhr folgen 8 Grumman Martlet zu Jagdflügen. Um 24:00 Uhr folgen 8 Fairey Albacore zu Angriffsflügen gegen Augusta.

Am 18.07.1943 um 1:00 Uhr folgen 8 Fairey Albacore zu Angriffsflügen gegen Syrakus. Um 2:00 Uhr starten 8 Fairey Fulmar zu Aufklärungsflügen. Um 3:00 Uhr folgen 8 Grumman Martlet zu Jagdflügen. Um 4:00 Uhr folgen 8 Fairey Albacore zu Angriffsflügen gegen Augusta. Um 5:00 Uhr folgen 8 Fairey Albacore zu Angriffsflügen gegen Syrakus. Um 6:00 Uhr starten 8 Fairey Fulmar zu Aufklärungsflügen. Um 7:00 Uhr folgen 8 Grumman Martlet zu Jagdflügen. Um 8:00 Uhr folgen 8 Fairey Albacore zu Angriffsflügen gegen Augusta. Um 9:00 Uhr folgen 8 Fairey Albacore zu Angriffsflügen gegen Syrakus. Um 10:00 Uhr starten 8 Fairey Fulmar zu Aufklärungsflügen. Um 11:00 Uhr folgen 8 Grumman Martlet zu Jagdflügen. Um 12:00 Uhr folgen 8 Fairey Albacore zu Angriffsflügen gegen Augusta. Um 13:00 Uhr folgen 8 Fairey Albacore zu Angriffsflügen gegen Syrakus. Um 14:00 Uhr starten 8 Fairey Fulmar zu Aufklärungsflügen. Um 15:00 Uhr folgen 8 Grumman Martlet zu Jagdflügen. Um 16:00 Uhr folgen 8 Fairey Albacore zu Angriffsflügen gegen Augusta. Um 17:00 Uhr folgen 8 Fairey Albacore zu Angriffsflügen gegen Syrakus. Um 18:00 Uhr starten 8 Fairey Fulmar zu Aufklärungsflügen. Um 19:00 Uhr folgen 8 Grumman Martlet zu Jagdflügen. Um 20:00 Uhr folgen 8 Fairey Albacore zu Angriffsflügen gegen Augusta. Um 21:00 Uhr folgen 8 Fairey Albacore zu Angriffsflügen gegen Syrakus. Um 22:00 Uhr starten 8 Fairey Fulmar zu Aufklärungsflügen. Um 23:00 Uhr folgen 8 Grumman Martlet zu Jagdflügen. Um 24:00 Uhr folgen 8 Fairey Albacore zu Angriffsflügen gegen Augusta.

Am 19.07.1943 um 1:00 Uhr folgen 8 Fairey Albacore zu Angriffsflügen gegen Syrakus. Um 2:00 Uhr starten 8 Fairey Fulmar zu Aufklärungsflügen. Um 3:00 Uhr folgen 8 Grumman Martlet zu Jagdflügen. Um 4:00 Uhr folgen 8 Fairey Albacore zu Angriffsflügen gegen Augusta. Um 5:00 Uhr folgen 8 Fairey Albacore zu Angriffsflügen gegen Syrakus. Um 6:00 Uhr starten 8 Fairey Fulmar zu Aufklärungsflügen. Um 7:00 Uhr folgen 8 Grumman Martlet zu Jagdflügen. Um 8:00 Uhr folgen 8 Fairey Albacore zu Angriffsflügen gegen Augusta. Um 9:00 Uhr folgen 8 Fairey Albacore zu Angriffsflügen gegen Syrakus. Um 10:00 Uhr starten 8 Fairey Fulmar zu Aufklärungsflügen. Um 11:00 Uhr folgen 8 Grumman Martlet zu Jagdflügen. Um 12:00 Uhr folgen 8 Fairey Albacore zu Angriffsflügen gegen Augusta. Um 13:00 Uhr folgen 8 Fairey Albacore zu Angriffsflügen gegen Syrakus. Um 14:00 Uhr starten 8 Fairey Fulmar zu Aufklärungsflügen. Um 15:00 Uhr folgen 8 Grumman Martlet zu Jagdflügen. Um 16:00 Uhr folgen 8 Fairey Albacore zu Angriffsflügen gegen Augusta. Um 17:00 Uhr folgen 8 Fairey Albacore zu Angriffsflügen gegen Syrakus. Um 18:00 Uhr starten 8 Fairey Fulmar zu Aufklärungsflügen. Um 19:00 Uhr folgen 8 Grumman Martlet zu Jagdflügen. Um 20:00 Uhr folgen 8 Fairey Albacore zu Angriffsflügen gegen Augusta. Um 21:00 Uhr folgen 8 Fairey Albacore zu Angriffsflügen gegen Syrakus. Um 22:00 Uhr starten 8 Fairey Fulmar zu Aufklärungsflügen. Um 23:00 Uhr folgen 8 Grumman Martlet zu Jagdflügen. Um 24:00 Uhr folgen 8 Fairey Albacore zu Angriffsflügen gegen Augusta.

Am 20.07.1943 um 1:00 Uhr folgen 8 Fairey Albacore zu Angriffsflügen gegen Syrakus. Um 2:00 Uhr starten 8 Fairey Fulmar zu Aufklärungsflügen. Um 3:00 Uhr folgen 8 Grumman Martlet zu Jagdflügen. Um 4:00 Uhr folgen 8 Fairey Albacore zu Angriffsflügen gegen Augusta. Um 5:00 Uhr folgen 8 Fairey Albacore zu Angriffsflügen gegen Syrakus. Um 6:00 Uhr starten 8 Fairey Fulmar zu Aufklärungsflügen. Um 7:00 Uhr folgen 8 Grumman Martlet zu Jagdflügen. Um 8:00 Uhr folgen 8 Fairey Albacore zu Angriffsflügen gegen Augusta. Um 9:00 Uhr folgen 8 Fairey Albacore zu Angriffsflügen gegen Syrakus. Um 10:00 Uhr starten 8 Fairey Fulmar zu Aufklärungsflügen. Um 11:00 Uhr folgen 8 Grumman Martlet zu Jagdflügen. Um 12:00 Uhr folgen 8 Fairey Albacore zu Angriffsflügen gegen Augusta. Um 13:00 Uhr folgen 8 Fairey Albacore zu Angriffsflügen gegen Syrakus. Um 14:00 Uhr starten 8 Fairey Fulmar zu Aufklärungsflügen. Um 15:00 Uhr folgen 8 Grumman Martlet zu Jagdflügen. Um 16:00 Uhr folgen 8 Fairey Albacore zu Angriffsflügen gegen Augusta. Um 17:00 Uhr folgen 8 Fairey Albacore zu Angriffsflügen gegen Syrakus. Um 18:00 Uhr starten 8 Fairey Fulmar zu Aufklärungsflügen. Um 19:00 Uhr folgen 8 Grumman Martlet zu Jagdflügen. Um 20:00 Uhr folgen 8 Fairey Albacore zu Angriffsflügen gegen Augusta. Um 21:00 Uhr folgen 8 Fairey Albacore zu Angriffsflügen gegen Syrakus. Um 22:00 Uhr starten 8 Fairey Fulmar zu Aufklärungsflügen. Um 23:00 Uhr folgen 8 Grumman Martlet zu Jagdflügen. Um 24:00 Uhr folgen 8 Fairey Albacore zu Angriffsflügen gegen Augusta.

Am 21.07.1943 um 1:00 Uhr folgen 8 Fairey Albacore zu Angriffsflügen gegen Syrakus. Um 2:00 Uhr starten 8 Fairey Fulmar zu Aufklärungsflügen. Um 3:00 Uhr folgen 8 Grumman Martlet zu Jagdflügen. Um 4:00 Uhr folgen 8 Fairey Albacore zu Angriffsflügen gegen Augusta. Um 5:00 Uhr folgen 8 Fairey Albacore zu Angriffsflügen gegen Syrakus. Um 6:00 Uhr starten 8 Fairey Fulmar zu Aufklärungsflügen. Um 7:00 Uhr folgen 8 Grumman Martlet zu Jagdflügen. Um 8:00 Uhr folgen 8 Fairey Albacore zu Angriffsflügen gegen Augusta. Um 9:00 Uhr folgen 8 Fairey Albacore zu Angriffsflügen gegen Syrakus. Um 10:00 Uhr starten 8 Fairey Fulmar zu Aufklärungsflügen. Um 11:00 Uhr folgen 8 Grumman Martlet zu Jagdflügen. Um 12:00 Uhr folgen 8 Fairey Albacore zu Angriffsflügen gegen Augusta. Um 13:00 Uhr folgen 8 Fairey Albacore zu Angriffsflügen gegen Syrakus. Um 14:00 Uhr starten 8 Fairey Fulmar zu Aufklärungsflügen. Um 15:00 Uhr folgen 8 Grumman Martlet zu Jagdflügen. Um 16:00 Uhr folgen 8 Fairey Albacore zu Angriffsflügen gegen Augusta. Um 17:00 Uhr folgen 8 Fairey Albacore zu Angriffsflügen gegen Syrakus. Um 18:00 Uhr starten 8 Fairey Fulmar zu Aufklärungsflügen. Um 19:00 Uhr folgen 8 Grumman Martlet zu Jagdflügen. Um 20:00 Uhr folgen 8 Fairey Albacore zu Angriffsflügen gegen Augusta. Um 21:00 Uhr folgen 8 Fairey Albacore zu Angriffsflügen gegen Syrakus. Um 22:00 Uhr starten 8 Fairey Fulmar zu Aufklärungsflügen. Um 23:00 Uhr folgen 8 Grumman Martlet zu Jagdflügen. Um 24:00 Uhr folgen 8 Fairey Albacore zu Angriffsflügen gegen Augusta.

Am 22.07.1943 um 1:00 Uhr folgen 8 Fairey Albacore zu Angriffsflügen gegen Syrakus. Um 2:00 Uhr starten 8 Fairey Fulmar zu Aufklärungsflügen. Um 3:00 Uhr folgen 8 Grumman Martlet zu Jagdflügen. Um 4:00 Uhr folgen 8 Fairey Albacore zu Angriffsflügen gegen Augusta. Um 5:00 Uhr folgen 8 Fairey Albacore zu Angriffsflügen gegen Syrakus. Um 6:00 Uhr starten 8 Fairey Fulmar zu Aufklärungsflügen. Um 7:00 Uhr folgen 8 Grumman Martlet zu Jagdflügen. Um 8:00 Uhr folgen 8 Fairey Albacore zu Angriffsflügen gegen Augusta. Um 9:00 Uhr folgen 8 Fairey Albacore zu Angriffsflügen gegen Syrakus. Um 10:00 Uhr starten 8 Fairey Fulmar zu Aufklärungsflügen. Um 11:00 Uhr folgen 8 Grumman Martlet zu Jagdflügen. Um 12:00 Uhr folgen 8 Fairey Albacore zu Angriffsflügen gegen Augusta. Um 13:00 Uhr folgen 8 Fairey Albacore zu Angriffsflügen gegen Syrakus. Um 14:00 Uhr starten 8 Fairey Fulmar zu Aufklärungsflügen. Um 15:00 Uhr folgen 8 Grumman Martlet zu Jagdflügen. Um 16:00 Uhr folgen 8 Fairey Albacore zu Angriffsflügen gegen Augusta. Um 17:00 Uhr folgen 8 Fairey Albacore zu Angriffsflügen gegen Syrakus. Um 18:00 Uhr starten 8 Fairey Fulmar zu Aufklärungsflügen. Um 19:00 Uhr folgen 8 Grumman Martlet zu Jagdflügen. Um 20:00 Uhr folgen 8 Fairey Albacore zu Angriffsflügen gegen Augusta. Um 21:00 Uhr folgen 8 Fairey Albacore zu Angriffsflügen gegen Syrakus. Um 22:00 Uhr starten 8 Fairey Fulmar zu Aufklärungsflügen. Um 23:00 Uhr folgen 8 Grumman Martlet zu Jagdflügen. Um 24:00 Uhr folgen 8 Fairey Albacore zu Angriffsflügen gegen Augusta.

Am 23.07.1943 um 1:00 Uhr folgen 8 Fairey Albacore zu Angriffsflügen gegen Syrakus. Um 2:00 Uhr starten 8 Fairey Fulmar zu Aufklärungsflügen. Um 3:00 Uhr folgen 8 Grumman Martlet zu Jagdflügen. Um 4:00 Uhr folgen 8 Fairey Albacore zu Angriffsflügen gegen Augusta. Um 5:00 Uhr folgen 8 Fairey Albacore zu Angriffsflügen gegen Syrakus. Um 6:00 Uhr starten 8 Fairey Fulmar zu Aufklärungsflügen. Um 7:00 Uhr folgen 8 Grumman Martlet zu Jagdflügen. Um 8:00 Uhr folgen 8 Fairey Albacore zu Angriffsflügen gegen Augusta. Um 9:00 Uhr folgen 8 Fairey Albacore zu Angriffsflügen gegen Syrakus. Um 10:00 Uhr starten 8 Fairey Fulmar zu Aufklärungsflügen. Um 11:00 Uhr folgen 8 Grumman Martlet zu Jagdflügen. Um 12:00 Uhr folgen 8 Fairey Albacore zu Angriffsflügen gegen Augusta. Um 13:00 Uhr folgen 8 Fairey Albacore zu Angriffsflügen gegen Syrakus. Um 14:00 Uhr starten 8 Fairey Fulmar zu Aufklärungsflügen. Um 15:00 Uhr folgen 8 Grumman Martlet zu Jagdflügen. Um 16:00 Uhr folgen 8 Fairey Albacore zu Angriffsflügen gegen Augusta. Um 17:00 Uhr folgen 8 Fairey Albacore zu Angriffsflügen gegen Syrakus. Um 18:00 Uhr starten 8 Fairey Fulmar zu Aufklärungsflügen. Um 19:00 Uhr folgen 8 Grumman Martlet zu Jagdflügen. Um 20:00 Uhr folgen 8 Fairey Albacore zu Angriffsflügen gegen Augusta. Um 21:00 Uhr folgen 8 Fairey Albacore zu Angriffsflügen gegen Syrakus. Um 22:00 Uhr starten 8 Fairey Fulmar zu Aufklärungsflügen. Um 23:00 Uhr folgen 8 Grumman Martlet zu Jagdflügen. Um 24:00 Uhr folgen 8 Fairey Albacore zu Angriffsflügen gegen Augusta.

Am 24.07.1943 um 1:00 Uhr folgen 8 Fairey Albacore zu Angriffsflügen gegen Syrakus. Um 2:00 Uhr starten 8 Fairey Fulmar zu Aufklärungsflügen. Um 3:00 Uhr folgen 8 Grumman Martlet zu Jagdflügen. Um 4:00 Uhr folgen 8 Fairey Albacore zu Angriffsflügen gegen Augusta. Um 5:00 Uhr folgen 8 Fairey Albacore zu Angriffsflügen gegen Syrakus. Um 6:00 Uhr starten 8 Fairey Fulmar zu Aufklärungsflügen. Um 7:00 Uhr folgen 8 Grumman Martlet zu Jagdflügen. Um 8:00 Uhr folgen 8 Fairey Albacore zu Angriffsflügen gegen Augusta. Um 9:00 Uhr folgen 8 Fairey Albacore zu Angriffsflügen gegen Syrakus. Um 10:00 Uhr starten 8 Fairey Fulmar zu Aufklärungsflügen. Um 11:00 Uhr folgen 8 Grumman Martlet zu Jagdflügen. Um 12:00 Uhr folgen 8 Fairey Albacore zu Angriffsflügen gegen Augusta. Um 13:00 Uhr folgen 8 Fairey Albacore zu Angriffsflügen gegen Syrakus. Um 14:00 Uhr starten 8 Fairey Fulmar zu Aufklärungsflügen. Um 15:00 Uhr folgen 8 Grumman Martlet zu Jagdflügen. Um 16:00 Uhr folgen 8 Fairey Albacore zu Angriffsflügen gegen Augusta. Um 17:00 Uhr folgen 8 Fairey Albacore zu Angriffsflügen gegen Syrakus. Um 18:00 Uhr starten 8 Fairey Fulmar zu Aufklärungsflügen. Um 19:00 Uhr folgen 8 Grumman Martlet zu Jagdflügen. Um 20:00 Uhr folgen 8 Fairey Albacore zu Angriffsflügen gegen Augusta. Um 21:00 Uhr folgen 8 Fairey Albacore zu Angriffsflügen gegen Syrakus. Um 22:00 Uhr starten 8 Fairey Fulmar zu Aufklärungsflügen. Um 23:00 Uhr folgen 8 Grumman Martlet zu Jagdflügen. Um 24:00 Uhr folgen 8 Fairey Albacore zu Angriffsflügen gegen Augusta.

Am 25.07.1943 um 1:00 Uhr folgen 8 Fairey Albacore zu Angriffsflügen gegen Syrakus. Um 2:00 Uhr starten 8 Fairey Fulmar zu Aufklärungsflügen. Um 3:00 Uhr folgen 8 Grumman Martlet zu Jagdflügen. Um 4:00 Uhr folgen 8 Fairey Albacore zu Angriffsflügen gegen Augusta. Um 5:00 Uhr folgen 8 Fairey Albacore zu Angriffsflügen gegen Syrakus. Um 6:00 Uhr starten 8 Fairey Fulmar zu Aufklärungsflügen. Um 7:00 Uhr folgen 8 Grumman Martlet zu Jagdflügen. Um 8:00 Uhr folgen 8 Fairey Albacore zu Angriffsflügen gegen Augusta. Um 9:00 Uhr folgen 8 Fairey Albacore zu Angriffsflügen gegen Syrakus. Um 10:00 Uhr starten 8 Fairey Fulmar zu Aufklärungsflügen. Um 11:00 Uhr folgen 8 Grumman Martlet zu Jagdflügen. Um 12:00 Uhr folgen 8 Fairey Albacore zu Angriffsflügen gegen Augusta. Um 13:00 Uhr folgen 8

Ich ließ sofort mein Gepäck aus dem Tivoli in einem Karren herüberholen, was zwei Dollars, gleich acht Mark kostete, und aus Freude über die hübsche Unterkunft nach meinen Irrfahrten im Bismarckarchipel und Neuguinea leerte ich auf der kühlen Veranda eine Flasche Heidsieck Monopol, die ein Pfund Sterling gleich zwanzig Mark vierzig Pfennig kostete. Man kann schon aus diesen wenigen Preisangaben ersehen, daß das Leben in Apia keineswegs besonders wohlfeil sein kann, und das ist es auch nicht. Es wird im allgemeinen Verkehr wohl ebensogut die deutsche Reichsmark wie der englische Schilling angenommen, aber die gangbarste Münze war 1900 der amerikanische, der allmighty Dollar. Kupfer- oder Nickelmünzen sieht man im Verkehr gar nicht. Die kleinste Münze ist das englische silberne Dreipencestück gleich fünfundzwanzig Pfennig. Eine Nummer der einzigen im Jahre 1900 in Apia erscheinenden Zeitung, ein englisches Wochenblatt, „The Samoa Herald", kostete fünfzig Pfennig. Mit kleineren Beträgen als dem Dreipencestück wird nicht gerechnet, und wollte man auf dem kaiserlichen Postamt, das übrigens vorzüglich geleitet wird, eine Dreipfennigmarke kaufen, so könnte man sie nicht bezahlen, oder der Postbeamte könnte das entsprechende Kleingeld nicht herausgeben.

Vor kurzem erließ der Gouverneur einige Rundfragen bezüglich der Einführung deutschen Geldes, sowie deutscher Maße und Gewichte an die Kaufleute, und da sogar die Engländer in ihren Antworten keinerlei Schwierigkeiten erhoben, so wird wohl schon in der nächsten Zeit der allmighty Dollar, das englische Pint und das amerikanische Yard den deutschen Gegenwerten Platz machen.

Der erste Spaziergang durch Apia ist gar nicht uninteressant. Die ebenerdigen, höchstens einstöckigen Holzhäuser zu beiden Seiten der Straßen enthalten der Mehrzahl nach Kaufläden, sogenannte „General Stores", in denen alles mögliche, von Stecknadeln und Bonbonbüchsen bis zu Sätteln oder Bettstellen verkauft wird, nur nicht das, was man gerade kaufen will. Ich habe mich in den letzten Tagen meines Aufenthalts bemüht, einige Cigaretten zu kaufen, und lief von Kaufladen zu Kaufladen, aber in keinem einzigen, selbst nicht in den vornehmen Stores der „Firma" waren solche zu haben. Der letzte Dampfer von Sydney (man ist in Samoa hauptsächlich von Sydney abhängig) hatte keine gebracht, und ich wurde auf den nächsten Dampfer, der in vier Wochen eintreffen sollte, vertröstet.

Von der Brücke beim Tivolihotel ausgehend, gelangt man in östlicher Richtung zunächst an ein paar englischen Missionarswohnungen, einem photographischen Atelier und der Leihbibliothek vorbei, mit welcher auch ein Free Reading Room verbunden ist, die aber kein einziges deutsches Buch, sondern nur englische enthielt. Jenseits dieser Gruppen kleiner Hütten liegen vereinzelte Warenhäuser zwischen Gärten und Feldern, und darauf folgen das englische und das amerikanische Konsulat, wie alle anderen auch nur einfache, ebenerdige Holzbauten mit den üblichen Veranden.

Die eigentliche Stadt liegt westlich von der Tivolibrücke, zwischen dieser und der langen Halbinsel Mulinuu. Die „Shanties", so nennt der Amerikaner Bretterhütten wie jene, welche die Hauptstraße von Apia besetzen, folgen hier ziemlich ununterbrochen aufeinander; wo am Strande noch ein freier Raum vorhanden ist (verbaut dürfen solche Strandplätze

Digitized by Google

Photo: Jon Bellion and Jon Gosling

nicht mehr werden), erheben sich schlanke Kokospalmen oder dunkelgrün belaubte Brotfruchtbäume. An der Mündung einer das flache Hinterland durchziehenden Süßwasserlagune liegen die verschiedenen Gebäude der katholischen Mission, das recht ansehnliche einstöckige Steinhaus des Bischofs Broyer, die große bischöfliche Kathedrale mit ansprechender gotischer Front, aber leider noch nicht ausgebauten Türmen und eine sehr gut besuchte mehrklassige Schule, in der seit der Erwerbung der Inseln durch das Reich von deutschen Priestern auch schon Deutsch gelehrt wird. Die katholische Mission war, obschon im Grunde französisch, die erste, die sich sofort deutsche Priester kommen ließ und mit dem deutschen Unterricht begann. In den Schulen der Londonmission, sowie der Wesleyaner steckte man noch mit beiden Füßen im Englischen. Inzwischen haben sie sich auch zum Deutschlehren entschlossen. Eine deutsche protestantische Mission ist noch nicht vorhanden.

Gegenüber der geräumigen Kirche der Londonmission, welche direkt an der Straße liegt und aus deren weitgeöffneten Fenstern und Thüren alle Augenblicke der „Gesang" der aus vollster Kehle schreienden Samoaner dringt, liegen die Gebäude der kaiserlichen Regierung, das verandenumgebene, mitten in einem kleinen Gärtchen nistende Holzhaus des Gouverneurs, sowie das Postamt. Der Postbeamte ist gleichzeitig Gouvernementssekretär, Kassierer, ich glaube sogar auch Steuereinnehmer. Etwas weiter gegen Osten liegt ein drittes Holzhäuschen, vor welchem auf hohem Flaggenstock die deutsche Flagge weht. Es ist der Justizpalast. Von der Straße aus tritt man direkt in das nach allen Seiten offene Verhandlungszimmer, in welchem hinter einem großen Schreibtisch verschanzt der kaiserliche Richter Dr. Knipping seines Amtes waltet. Ein Gerichtsschreiber und ein Polizist vervollständigen das Personal. In einer feuerfesten Kasse sind das unter der früheren dreibeinigen Verwaltung etwas lüderlich geführte, übrigens von Ratten angefressene Grundbuch, die Hypothekenbücher und anderes aufbewahrt. Das ist vorläufig der ganze Regierungsapparat von Samoa. Ein Gerichtsschreiber, ein Zollbeamter und ein Polizeioffizier waren eben auf der Ausreise nach Samoa begriffen, um wenigstens einen Teil der Arbeiten von dem überbürdeten Personal zu übernehmen. Hoffentlich sprechen sie englisch. Ohne Englisch wären sie unter den gegenwärtigen Verhältnissen geradezu nutzlos und unmöglich. Apia ist trotz der großen Zahl ansässiger Deutscher seinem Grundton und Verkehr nach eine englische Stadt, wo jeder englisch spricht und schreibt, aber es dürfte nicht mehr lange brauchen, bis in Apia die deutsche Sprache ebenso vorherrschen wird, wie im Jahr 1900 die englische.

Während in der östlichen Hälfte von Apia das englisch-amerikanische Element vorzuherrschen scheint, findet man in der westlichen Hälfte, etwa vom Postamt angefangen, mehr das deutsche Element vertreten, ohne daß damit das Aussehen der „Stadt" besonders schöner würde. Die Deutschen bilden etwa die Hälfte der weißen Einwohner von Apia, seit der am 2. März 1900 erfolgten Flaggenhissung durch das Reich dürften sie sogar stark in der Mehrheit sein, teils durch den Zuzug deutscher Beamten, teils durch die Anziehungskraft des schönen Geschlechts. Man darf aber darunter nicht etwa weiße Damen verstehen, denn abgesehen von ein paar englischen oder amerikanischen Missionsfrauen kann man die Damen rein kaukasischer Rasse in Apia

Digitized by Google

Ansicht von Kronstadt um 1800.

an der Mündung von Kleine Kronka. Von der ungefähr in der Mitte zwischen Kronstadt und Törzburg gelegenen Ortschaft Zeiden führt ein Weg über den Zeidner Berg (Hohe Rinne, 1307 m) nach Rosenau. Von Kronstadt führt eine Straße über Weidenbach, Honigberg, Tartlau, Marienburg, Neustadt, Heldsdorf, Rosenau, Törzburg, Bartholomä, Zeiden, in das Tal der Alt, wo diese nach dem Grenzübergang bei Predeal Richtung Ploiești weiterläuft. Eine andere Straße führt über Weidenbach, Honigberg, Tartlau, Marienburg, Neustadt, Heldsdorf, Rosenau, Törzburg, Bartholomä, Zeiden, Hohe Rinne

voll Matrosen ein Kriegsschiff voll gesunder, netter deutscher Mädchen an diesen idyllischen Küsten landen würde, damit die hiesigen weißen Junggesellen, von denen einzelne nach jahrelanger Abwesenheit vom Hause den Maßstab ganz verloren haben, nach welchem die Kanakenweiber eigentlich zu messen sind, doch „standesgemäß" eine nette weiße, rotbackige, blondhaarige germanische Hulda heiraten können, und damit Apia endlich einmal weiße Damengesellschaft erhält, die es sich angelegen sein läßt, ebenso blondköpfigen, pausbackigen, weißen Jungen das Leben zu schenken. Dann würde die heutige kanakische Weiberwirtschaft bald zu Ende sein. Hat man unsere lieblichen, holdseligen Mädchen nach Windhoek exportiert, so könnten ein paar Waggonladungen voll auch hier gar nicht schaden. Von den etwa dreihundert Deutschen sind gewiß zweihundertundneunzig Junggesellen, wenigstens was weiße Frauen betrifft, und nach meinen persönlichen Wahrnehmungen scheinen sehr viele Junggesellen die erforderliche Courage und Todesverachtung zu haben, um sich blindlings in den heiligen Stand der Ehe zu stürzen. Ich habe wenigstens so manchen Sehnsuchtsseufzer zu hören bekommen, denen ich hiermit in feierlicher Weise die größtmögliche Verbreitung gebe. Zu weiteren Auskünften bin ich gerne bereit.

Die Sache sollte wirklich ganz ernstlich in Angriff genommen werden, denn es giebt in der That, wie man zu sagen pflegt, recht gute Partien. So z. B. ist die ganze Regierung unvermählt, an der Spitze der Gouverneur. Dr. Solf ist ein stattlicher Mann im besten Alter, sehr häuslich angehaucht, schwacher Raucher, mäßiger Trinker, schwärmerische Natur, gründlicher Kenner des Sanskrit und hat schönes Tafelgeschirr im Hause. Hält sich einen Einspänner, den er selbst kutschiert, und hat seit meinem Besuch von Samoa ein neues schönes Gouverneursgebäude bezogen, mit großen Räumen, wo es sich für eine Gouverneursfrau schön repräsentieren läßt.

Nach ihm ist der kaiserliche Richter Dr. Knipping eine sehr empfehlenswerte Partie; stattlicher blonder Herr, trägt gewöhnlich weiße Kleidung mit goldenen Knöpfen, bei Tisch mäßig, würde Gemüt und musikalische Fertigkeiten einer guten Küche vorziehen. Dagegen ist der Postmeister Herr Banse eher kulinarischen Genüssen zugethan, übrigens ein hochangesehener Mann, der in einer Villa neben dem Stadtpark von Apia, genannt Lindenau, sein einsames Einsiedlerleben fristet und in seinen freien Stunden Kakadus züchtet. Guter Skatspieler. So könnte ich noch eine ganze Menge sehr begehrenswerter Partien anführen, besonders wenn ich auf die Herren der „Firma", d. h. der „Deutschen Handels- und Plantagengesellschaft" zu sprechen käme! Man denke nur, sie beschäftigt auf den Inseln gegen hundert Weiße, und in dem schönen weitläufigen Wohnhause in Apia wohnen allein anderthalb Dutzend Junggesellen. Sie reiten des Morgens spazieren und spielen des Abends Klavier oder Violine, haben sogar unter sich einen eigenen Leseverein gegründet, weil sie eben den Zauber der Ehe noch nicht kennen. Wie das alles anders werden könnte, wenn nur schon die Mädchen da wären! Der liebenswürdige Chef der Firma, Herr O. Riedel, ein weitblickender Kaufmann und vollendeter Patrizier, eine Zierde des Deutschtums von Apia, ist dieser Junggesellenwirtschaft bald untreu geworden. Er hat insofern das große Los gezogen, als er das, wie ich glaube, einzige weiße Mädchen von Apia heimgeführt hat. Viele

Digitized by Google

Mrs. Theophilus Morris, in the year 1912, following which he was elected Governor of New Jersey. Mrs. Morris was a leader in the Women's Suffrage movement.

Mrs. Morris was born in 1876, in the state of Indiana, where she received her education. She was married to Theophilus Morris in 1900, and moved to Trenton, New Jersey, where her husband was Governor of that state. Mrs. Morris was a leader in the Women's Suffrage movement, and was instrumental in the passage of the Nineteenth Amendment to the Constitution of the United States, which granted women the right to vote. Mrs. Morris was also a leader in the Republican Women's Club of Trenton. Following a prominent and valuable career in the public affairs of her state, Mrs. Morris died in the year 1920.

Digitized by Google

Ein zweites gerne besuchtes Bierlokal steht an der Hauptstraße neben der übrigens ganz vorzüglichen deutschen Schule. Es wird dort zuweilen trotz der Tropenhitze fleißig gekegelt, und Sonnabends vergnügt sich die Stadtjugend bei einem Dampfkarussell. Es folgen wieder ein paar Kaufläden, dann ein französisches Nonnenkloster, in welchem etwa hundert Mädchen verschiedenen Alters, Weiße, Mischlinge und Samoaner in getrennten Klassen, erzogen werden, und endlich die ausgedehnten Anlagen und Baulichkeiten der „Firma". Das Wohnhaus der Angestellten, von einem schattigen Garten umgeben, ist wohl das umfangreichste und hübscheste der ganzen Stadt, eine Schöpfung des alten Hamburger Hauses Godefroy. Die weiten, zwei Höfe umschließenden Räumlichkeiten sind mit großer Eleganz eingerichtet, und die jungen Herren der Firma führen hier in ihren freien Stunden ein recht behagliches Dasein. Sonst wird in der „Firma" fleißig gearbeitet. Man kann wohl behaupten, daß die Handelsinteressen von ganz Samoa hier zusammenlaufen. Die erste Niederlassung des Hauses Godefroy in Samoa wurde 1857 gegründet; die erste Kokosnußplantage, jene von Mulifanua, wurde 1865 angelegt; im Jahre 1869 wurden auf den vorzüglichen Ländereien der Firma östlich und westlich von Apia die Plantagen von Vailele und Vaitele angelegt, 1882 jene von Utumapu. Im ganzen hat die Firma heute gegen dreitausendfünfhundert Hektar unter Kultur, davon sind sechzig bis achtzig Hektar mit Kakao, dreißig bis vierzig mit Kaffee bepflanzt, der Rest sind Kokosnußplantagen. Besonders Kakao scheint viel zu versprechen. Die ersten Versuche datieren aus dem Jahre 1890. Schon 1894 konnten Proben nach Europa gesandt werden, und im letzten Jahre belief sich der Ertrag auf hundert Sack von je einem Zentner Gewicht und im Werte von achtzig bis neunzig Pfennig das Pfund. Gestützt auf diese Versuche sollen in den nächsten Jahren über sechshundert Hektar mit Kakao bepflanzt werden. Aber die Plantagenwirtschaft ist nur ein Zweig der umfangreichen Thätigkeit der Firma. Sie hat in allen größeren Orten von Upolu und Sawaii ihre Filialen mit eigenen Wohnhäusern, Warenlagern und Ländereien, und ihre dort ansässigen Händler tauschen die von Deutschland eingeführten Waren, Stoffe, Werkzeuge, Lampen, Regenschirme und tausenderlei andere Dinge, gegen Kopra ein. Mit Ausnahme einiger hundert Tonnen liegt das ganze Koprageschäft in den Händen der „Firma", und dasselbe beläuft sich in Upolu auf über fünftausend, in Sawaii auf eintausendfünfhundert Tonnen im Werte von zweihundert Mark die Tonne im Hafen von Apia. Dazu kommt ein recht lebhafter Handel mit den Tonga- und Fidschiinseln, den die „Firma" auf ihren eigenen Segelschiffen und Motorkuttern betreibt, und der ihr an zweieinhalbtausend Tonnen Kopra von dort zuführt.

In Apia hat die Firma die Agenturen der wichtigsten Dampferlinien und Versicherungsgesellschaften, die Kohlenlieferung an die Kriegs- und Handelsschiffe, die Bankgeschäfte und dergleichen in ihren Händen, so daß man wohl sagen kann, daß sie den ganzen Geschäftsverkehr der jüngsten Kolonie des Deutschen Reiches monopolisiert. In Anbetracht dessen könnte die „Deutsche Handels- und Plantagengesellschaft in der Südsee" den Uebergang Samoas unter deutsche Herrschaft wohl als Veranlassung nehmen, ihren schrecklich langen Namen einfach in „Samoa-Kompagnie" umzuwandeln. Dieser lange

Digitized by Google

Name liegt wie Blei auf den Zungen der Südseeinsulaner, sowie der Australier, Engländer und Amerikaner, mit denen „die Hauptagentur der Deutschen Handels- und Plantagengesellschaft in der Südsee" in Verbindung steht. Welcher Geschäftsmann hat denn die Zeit, diesen langen Namen mit seinen elf Wörtern auf Briefe und Briefumschläge zu schreiben? Welche ausländische Zunge die Geläufigkeit, diese S und Sch in dem Firmanamen auszusprechen? Welches Wechselformular ist lang genug, um diese elf Wörter zu enthalten? In der Südsee helfen sich die Kaufleute dadurch, daß sie von der „long handled firm", d. h. der Firma mit dem „langen Henkel", oder der „D. H. und P. G." oder von der „German firm" sprechen. Aber dergleichen genügt doch nicht, und da wie gesagt, die neueste Kolonie und die „Firma mit dem langen Henkel" gewissermaßen eins sind und man in Deutschland allseitig warmes Interesse an Samoa nimmt, so sollte die „D. H. und P. G." dafür, daß sie sich nun des direkten Reichsschutzes erfreut, doch auch eine kleine Konzession an das Reich machen und neun von den elf Wörtern ihres langen Namens auf den Altar des Vaterlandes legen.

Mulinuu.

Die einzige Straße von Apia hat nun die schmale sandige Landzunge erreicht, welche sich von dem Grundstück der „Firma mit dem langen Henkel" in nordwestlicher Richtung über zwei Kilometer weit ins Meer erstreckt. Es folgen noch vereinzelte Privathäuser und Kaufläden, und dann sieht der Spaziergänger plötzlich unter hohen Palmen die ersten Hütten der Samoaner vor sich. Beinahe könnte man auf dem Spaziergang durch Apia vergessen, daß hier drei- bis viermal so viele Samoaner als Weiße wohnen, denn die eckigen Bretterbuden der letzteren mit ihren unschönen Wellblechdächern hindern den Ausblick nach dem Inland, wo zwischen dem europäischen Stadtstreifen und den üppig bewaldeten Terrassen des Apiaberges mitten unter Palmen, Bananen- und Brotfruchtbäumen die Dörfer der Eingeborenen liegen mit ihren kreisrunden oder ovalen, nach allen Seiten offenen Hütten. Erst hier auf der Landzunge von Mulinuu treten derartige Hütten vereinzelt bis nahe an die sandige Straße; zwischen ihnen erhebt sich ein größeres wohlgebautes Haus europäischen Stils, das dem verstorbenen „König" Malietoa als Residenz gedient hat, und daneben steht in einer eisernen Umfriedigung, beschattet von fünf hohen schlanken Palmen, das Denkmal für die im Kampf gegen die Samoaner gefallenen Offiziere und Matrosen der „Olga". Ja, auf diesen schönen Tropeninseln ist schon viel deutsches Blut geflossen, auch das tückische Meer hat schwere Opfer gefordert, und was die Deutschen sich mit dem Leben so vieler Wackeren erkauft, was ihre Kaufleute sich durch ihren Fleiß und ihren Unternehmungsgeist erobert haben, das mußte kürzlich auch noch an England mit großen deutschen

Digitized by Google

By Mr. Barnes (Minister for the Interior) and Others.

Hamilton Island (Lindeman Group).—By Mr. Barnes (Minister for the Interior): Whether it is a fact that Hamilton Island has been leased, and that the lessee has been granted the right to cut timber on the island; if so, what is the area of the island, and what is the area of the timber country; what is the rental per annum; what is the term of the lease; and what is the name of the lessee.

Mr. Barnes replied: Hamilton Island has been leased to Mr. Hamilton Collins, of Proserpine, for a term of twenty years, from 1st January, 1904, at a rental of £10 per annum. The area of the island is 1,000 acres, and the area of timber country is 500 acres. The lessee has been granted the right to cut timber on the island.

Mr. Barnes (Minister for the Interior) laid on the table the following papers:—Report of Mr. Surveyor Hall on the Mackay Water Supply Scheme; Report of Mr. Surveyor Hall on the Proposed Water Supply Scheme for Bundaberg; Report of Mr. Surveyor Hall on the Proposed Water Supply Scheme for Maryborough; Report of Mr. Surveyor Hall on the Proposed Water Supply Scheme for Gympie; Report of Mr. Surveyor Hall on the Proposed Water Supply Scheme for Rockhampton; Report of Mr. Surveyor Hall on the Proposed Water Supply Scheme for Charters Towers; Report of Mr. Surveyor Hall on the Proposed Water Supply Scheme for Townsville; Report of Mr. Surveyor Hall on the Proposed Water Supply Scheme for Ipswich; Report of Mr. Surveyor Hall on the Proposed Water Supply Scheme for Toowoomba; Report of Mr. Surveyor Hall on the Proposed Water Supply Scheme for Warwick; Report of Mr. Surveyor Hall on the Proposed Water Supply Scheme for Roma; Report of Mr. Surveyor Hall on the Proposed Water Supply Scheme for Cunnamulla; Report of Mr. Surveyor Hall on the Proposed Water Supply Scheme for Charleville; Report of Mr. Surveyor Hall on the Proposed Water Supply Scheme for Blackall; Report of Mr. Surveyor Hall on the Proposed Water Supply Scheme for Longreach; Report of Mr. Surveyor Hall on the Proposed Water Supply Scheme for Winton; Report of Mr. Surveyor Hall on the Proposed Water Supply Scheme for Boulia; Report of Mr. Surveyor Hall on the Proposed Water Supply Scheme for Normanton; Report of Mr. Surveyor Hall on the Proposed Water Supply Scheme for Croydon; Report of Mr. Surveyor Hall on the Proposed Water Supply Scheme for Georgetown; Report of Mr. Surveyor Hall on the Proposed Water Supply Scheme for Cloncurry; Report of Mr. Surveyor Hall on the Proposed Water Supply Scheme for Mount Morgan; Report of Mr. Surveyor Hall on the Proposed Water Supply Scheme for Herberton; Report of Mr. Surveyor Hall on the Proposed Water Supply Scheme for Mareeba; Report of Mr. Surveyor Hall on the Proposed Water Supply Scheme for Dalby; Report of Mr. Surveyor Hall on the Proposed Water Supply Scheme for Chinchilla; Report of Mr. Surveyor Hall on the Proposed Water Supply Scheme for Nanango; Report of Mr. Surveyor Hall on the Proposed Water Supply Scheme for Kingaroy; Report of Mr. Surveyor Hall on the Proposed Water Supply Scheme for Murgon; Report of Mr. Surveyor Hall on the Proposed Water Supply Scheme for Gayndah; Report of Mr. Surveyor Hall on the Proposed Water Supply Scheme for Mundubbera; Report of Mr. Surveyor Hall on the Proposed Water Supply Scheme for Biggenden; Report of Mr. Surveyor Hall on the Proposed Water Supply Scheme for Eidsvold; Report of Mr. Surveyor Hall on the Proposed Water Supply Scheme for Monto; Report of Mr. Surveyor Hall on the Proposed Water Supply Scheme for Mount Perry; Report of Mr. Surveyor Hall on the Proposed Water Supply Scheme for Childers; Report of Mr. Surveyor Hall on the Proposed Water Supply Scheme for Gin Gin; Report of Mr. Surveyor Hall on the Proposed Water Supply Scheme for Mount Morgan; Report of Mr. Surveyor Hall on the Proposed Water Supply Scheme for Herberton; Report of Mr. Surveyor Hall on the Proposed Water Supply Scheme for Mareeba; Report of Mr. Surveyor Hall on the Proposed Water Supply Scheme for Dalby; Report of Mr. Surveyor Hall on the Proposed Water Supply Scheme for Chinchilla; Report of Mr. Surveyor Hall on the Proposed Water Supply Scheme for Nanango; Report of Mr. Surveyor Hall on the Proposed Water Supply Scheme for Kingaroy; Report of Mr. Surveyor Hall on the Proposed Water Supply Scheme for Murgon; Report of Mr. Surveyor Hall on the Proposed Water Supply Scheme for Gayndah; Report of Mr. Surveyor Hall on the Proposed Water Supply Scheme for Mundubbera; Report of Mr. Surveyor Hall on the Proposed Water Supply Scheme for Biggenden; Report of Mr. Surveyor Hall on the Proposed Water Supply Scheme for Eidsvold; Report of Mr. Surveyor Hall on the Proposed Water Supply Scheme for Monto; Report of Mr. Surveyor Hall on the Proposed Water Supply Scheme for Mount Perry; Report of Mr. Surveyor Hall on the Proposed Water Supply Scheme for Childers; Report of Mr. Surveyor Hall on the Proposed Water Supply Scheme for Gin Gin.

Beethoven-Denkmal von Caspar von Zumbusch im Beethoven-Park (Schwarzspanierplatz).

1888 durch Hermann Hellmer, 1889 durch Rudolf Weyr, 1890 durch Johann Nepomuk Fuchs, 1891 durch Wilhelm Rosner, 1892 durch Johann Nepomuk Fuchs, 1893 durch Wilhelm Rosner, 1894 durch Johann Nepomuk Fuchs, 1895 durch Wilhelm Rosner, 1896 durch Johann Nepomuk Fuchs, 1897 durch Wilhelm Rosner,

Vista de la Ciudad

Nordküste von Upolu. Mataafas früheres Haus wurde beim letzten thörichten Bombardement Apias durch die englischen und amerikanischen Kriegsschiffe zerstört, und sein gegenwärtiger „Palast“ war noch nicht ganz vollendet. Doch wird es gewiß interessieren, zu vernehmen, wie die samoanische Häuptlingswohnung beschaffen ist. Zunächst ist daran und darin alles glücklicherweise samoanisch, mit Ausnahme einer Petroleumlampe und einer metallenen Kaffeetasse. Die Samoaner, obschon seit Jahrzehnten in fortwährender Berührung mit den Weißen, halten auch heute noch streng an ihren altangestammten Gewohnheiten fest, und ich habe bei meinen späteren Reisen durch die Inseln nicht einen einzigen Samoaner getroffen, der in einem europäischen oder auch nur europäisch eingerichteten Hause wohnen oder sich europäisch kleiden würde.

Auf einer grünen Rasenfläche erhebt sich eine fußhohe, aus Lavablöcken gebildete ovale Platform, mit feinem Kies bedeckt. Rings um dieses Oval, das zwanzig Schritte lang und zwölf breit sein dürfte, stehen in Zwischenräumen von etwa je einem Meter die fünf Fuß hohen Tragbalken des Daches, so daß man sich bücken muß, um ins Innere, d. h. auf die Plattform zu gelangen. Die Tragbalken sind bei diesem Hause das einzige Material fremdländischen Ursprungs, und zum Unterschied von den anderen Häusern sind sie hier abwechselnd rot und blau angestrichen. In der Mitte des Ovals erheben sich drei dicke Stämme, über welche doppelt so viele horizontale Querbalken in Kreuzform gelegt sind, die bis an den äußeren Dachrahmen laufen. Sie bilden das Dachgerippe; darüber sind halbrunde Bambusrippen gelegt, als Träger der Palmstrohstreifen, welche die Dachbekleidung bilden. Das ist der Palast des Mataafa, und ähnlich diesem, nur kleiner und vielleicht nicht aus so gutem Material, sind alle anderen Samoanerhäuser gebaut. In keinem hat bis jetzt irgend ein Nagel oder Eisenbestandteil Verwendung gefunden; ein Stück ist an das andere mit Bast festgebunden, und zwar so unlösbar fest, daß die Samoaner zuweilen ihre Häuser nach anderen Orten transportieren, indem sie das Dach einfach von den Pfosten heben und die Tragbalken einzeln aus der Erde nehmen.

Wie man sieht, ist das samoanische Haus eigentlich ein Flugdach, denn es hat keine Thüren, keine Einteilung des inneren nach allen Seiten offenen Raumes. Will sich der Samoaner gegen Wind und Regen schützen, so läßt er an der ausgesetzten Seite rohgebundene Jalousien aus Palmblättern herab. Gekocht wird in dem Wohnhaus selten, dazu sind hinter demselben eigene Räume vorhanden; wohl aber befinden sich zu den Seiten der Dachstützen in der Mitte der Plattform zementierte Becken, in welchen zur Beleuchtung des Raumes nach Sonnenuntergang trockene Kokosnußschalen oder Palmblätter gebrannt werden.

Betritt ein Gast das Haus, so werden von den Mädchen sofort feine Matten über den Kiesboden gebreitet, und das geschah auch, als ich unangemeldet die Hütte Mataafas betrat. Um Audienz bitten giebt es hier nicht. Der „König“ kann sich auch nicht verleugnen lassen, denn man erblickt schon von weitem alle unter dem Flugdach anwesenden Personen. Er saß mit nacktem Oberkörper und gekreuzten nackten Beinen auf seinen Matten an einem Ende der Plattform allein; ihm gegenüber am anderen Ende kauerten

Digitized by Google

Gegenwärtig in Berlin.

Mit dem Amt eines Gesandten wurde der Kaiser am 1. Februar 1871 in Berlin betraut. Er hatte diesen Posten bis zum Jahre 1874 inne. Dann ging er nach Wien, wo er bis zum Jahre 1877 blieb. Hierauf wurde er Botschafter in Paris, wo er bis zum Jahre 1882 verblieb. Von 1882 bis 1885 war er Botschafter in St. Petersburg. Im Jahre 1885 wurde er Botschafter in London, wo er bis zum Jahre 1894 blieb. Dann wurde er Reichskanzler und Ministerpräsident von Preußen. Diese Ämter bekleidete er bis zum Jahre 1900. Am 17. Oktober desselben Jahres ernannte ihn Kaiser Wilhelm zum Fürsten von Bülow. Er starb am 28. Oktober 1929 in Rom. Er war der Sohn des Fürsten Bernhard von Bülow, der von 1873 bis 1879 Staatssekretär des Auswärtigen Amtes war.

Mataafas Haar und Schnurrbart sind weiß, obschon er kaum älter als sechzig Jahre sein dürfte. Seinen Geburtstag kennt er ebensowenig wie seinen Geburtsort und das Jahr. Als ich ihn darüber befragte, verstand er mich gar nicht, erst als der Dolmetscher ihm meine Fragen erklärte, antwortete er, er wäre schon sehr alt, und wegen des Geburtsortes müßte er seine Eltern befragen, die aber leider schon tot sind. In sehr höflicher Weise lud er mich zu einem Trunk Kawa ein und ließ mir, nachdem dieser von den Frauen bereitet war und der Hofnarr durch eine Art samoanischen Jodler diese Thatsache seinem Herrn zur Kenntnis gebracht hatte, seinen eigenen Becher reichen, aus welchem sonst niemand trinken darf. Die Frauen, ebenso wie die zahlreichen Dienstleute Mataafas, wohnen in eigenen Hütten hinter dem geschilderten „Palaste".

Nicht weit davon steht ein europäisches Wohnhaus, das in Zukunft als Gerichtshof für die Samoaner dienen wird. Die Spitze der Halbinsel Mulinuu wird ausschließlich von samoanischen Häusern eingenommen.

Das ist Apia, die Hauptstadt von Samoa. Viel schöner, viel anheimelnder ist die unmittelbare Umgebung dieses Krähwinkels; wer von „Tivoli" oder vom „Zentralhotel" aus eine der landeinwärts führenden Straßen benutzt, gelangt in das „Villenviertel" der europäischen Ansiedler, wo auf den sanft abfallenden Hängen des Apiaberges inmitten der herrlichsten Gärten und Palmenpflanzungen reizende Villen und Bungalows liegen, und wo der Aufenthalt sich zu einem wahrhaft genußreichen gestalten würde, wenn Apia nur mit den Segnungen der europäischen Kultur einigermaßen beglückt wäre. Aber das ist nicht der Fall. Es fehlt an allen Ecken und Enden. Apia, wie überhaupt ganz Samoa hat noch keinen Schuster, keinen Schneider, Glaser, Schlosser, Möbeltischler, keinen Handwerker überhaupt, ausgenommen Zimmerleute und Schmiede. Es giebt keinen Gemüse-, Frucht-, Fisch- und Fleischmarkt; zieht man sich die Gemüse und Früchte nicht selbst, so sind sie, wenn überhaupt, nur von anderen Pflanzern aufzutreiben. Fische sind sehr selten zu haben, Eis fehlt gänzlich, ebenso wie noch vieles andere. Ob Apia jemals sich so weit entwickeln wird, um einen hinreichend einträglichen Markt für all das heute noch Fehlende zu bilden, möchte ich bezweifeln.

Straßenleben in Apia.

Um das Leben und Treiben im Hafen sowie auf der einzigen Straße von Apia kennen zu lernen, hätte ich mein Hotel gar nicht zu verlassen brauchen. Von der breiten Veranda im oberen Stockwerk (das „Zentralhotel" gehört zu den wenigen Gebäuden des Ortes, welche ein solches besitzen) genoß ich die Aussicht auf den schmalen tiefen Wasserstreifen zwischen den brandungumrauschten Korallenriffen, welcher als Ankerplatz für die großen Schiffe dient, sowie auch etwa einen Kilometer weit auf die Straße, die dicht am Hotel vorbeiführt.

Digitized by Google

Auf dieser Straße geht es von Sonnenaufgang bis nach Mitternacht gewöhnlich recht lebhaft und lärmend zu, dafür ist es im Hafen, wenn der gefährliche, den Nordwinden ausgesetzte Ankerplatz als „Hafen" überhaupt bezeichnet werden kann, desto stiller. Seit elf Monaten lag hier der „Kormoran", der später zur Erholung für seine Mannschaften nach Auckland dampfte. Ende Mai 1900 traf das Schwesterschiff des „Kormoran", der kleine Kreuzer „Seeadler" mit dem wackeren, schneidigen Korvettenkapitän Schack als Kommandanten, vom Bismarckarchipel hier ein, um einige Monate hier zu bleiben, und als die flotten, strammen Blaujacken vom „Seeadler" an Land kamen, wurde es in Apia erst recht lebendig. Die armen Jungens waren seit etwa neun Monaten fast unausgesetzt auf der Fahrt, und was das heißt, kann nur der beurteilen, der selbst eine längere Reise auf einem deutschen Kriegsschiffe mitgemacht hat. Kapitän Schack hatte eine Leistung hinter sich, auf die er stolz sein konnte, und seinen Leuten war eine kurze Ruhepause wohl zu gönnen. Von Wilhelmshafen ging die Fahrt durch das Mittelmeer und den indischen Ozean, mit kurzen Aufenthalten in den großen Hafenstädten, nach der Sundasee und durch die Molukken hinauf nach den Karolinen-, Mariannen- und Marshallinseln, die der Reihe nach besucht wurden. Mit dem Gouverneur an Bord mußten eine Menge administrative Angelegenheiten erledigt, Aufnahmen gemacht, die Hafenverhältnisse studiert werden. Keine Ruh' bei Tag und Nacht. Ein Tag hier oder dort, dann weiter hierhin, dorthin, wie das Gespensterschiff des Fliegenden Holländers. Mitten in der Arbeit traf der Befehl ein, nach dem Bismarckarchipel zu dampfen. Kaum dort eingetroffen, hieß es, eine Strafexpedition nach den Admiralitätsinseln auszuführen, und diese wurde mit so viel Schneidigkeit unternommen, daß die melanesischen Seeräuber und Menschenfresser zeitlebens daran denken und gewiß kein deutsches Handelsschiff mehr kapern werden. Als die Kanonen gesprochen und die Landungskorps vom „Seeadler" mit den Waffen in der Hand ihre Aufgabe gelöst hatten, gab es ein paar Tage Rast, d. h. Schiffsarbeit in Herbertshöhe, dann hieß es wieder, mit dem Gouverneur des Südseeschutzgebietes an Bord, um Neumecklenburg und Neuhannover herum neue Straferpeditionen auszuführen, Aufnahmen zu machen und die bisher fast noch ganz unbekannte Gruppe der St. Matthiasinseln zu besuchen, immer im Angesicht der feindlichen heimtückischen Eingeborenen. Nach Herbertshöhe zurückgekehrt, wurde dort der Befehl für den „Seeadler" vorgefunden, mit thunlichster Beschleunigung nach Samoa zu fahren. Kaum waren Kohlen, Wasser, Proviant an Bord, so nahm der „Seeadler" seinen Flug an den Salomonsinseln vorbei nach der deutsch gewordenen „Perle der Südsee", und nun sollten die Blaujacken mit ihrem wackeren Kapitän und ihren Offizieren ein paar Wochen Ruhe genießen, um das Schiff und die Maschinen wieder in Ordnung zu bringen, Schießübungen zu halten, zu exerzieren und dann gleich wieder die Fahrt nach China anzutreten. Aber sie hatten wenigstens die Abende auf dem Festlande für sich. Ehre, dem Ehre gebührt! Ein deutscher Seeoffizier braucht kein Lob, er dient seinem Kaiser und thut stillschweigend seine Pflicht, aber es ist doch gut, zeitweilig die Thätigkeit dieser vielgeplagten Herren ein wenig hervorzuheben, damit man zu Hause nicht etwa glaubt, derartige Expeditionen,

Digitized by Google

ein 6 m hoher, mit Reliefs bedeckter Grabstein, der in Gestalt und Ausführung an die Steine von Tiahuanaco erinnert. Ferner sind zu nennen: Steinfiguren, Steinsessel, Steinschalen, Steinmörser, Steinkeulen, Steinbeile, Steinäxte, Steinhämmer, Steinmesser, Steinpfeifen, Steinperlen, Steinschleudern, Steinkugeln, Steinschmuck, Steinmasken, Steinidole, Steinsiegel, Steinplatten

Wenn die braunen, dunkel glutäugigen Mädchen dem freien Seemann so zugethan sind, so spielt vielleicht auch ein bißchen Neugierde mit. Sie haben gehört, die Weißen küssen einander, indem sie ihre Lippen mit größerem oder geringerem Schnalzen und entsprechender Innigkeit berühren. Das möchten sie nun für ihr Leben gerne auch einmal lernen, denn die Aermsten kennen den Kuß noch nicht! Freundinnen untereinander, oder mit ihren Anbetern bieten sich gegenseitig als Berührungspunkte der keuschen Liebe die Nasenspitzen an und drücken sie je nach dem Grade der Zärtlichkeit mit größerer oder geringerer Stärke, indem sie sich gegenseitig beriechen. Also Dr. Jägers Theorie in der Südsee. Ob dieses Nasendrücken die Abflachung der Samoanernasen zur Folge hatte, ist eine Frage, deren Beantwortung wohl der Anthropologischen Gesellschaft überlassen bleiben kann. Thatsache ist, daß die Lippenberührung bei den Samoanern auf Grund der wissenschaftlichen Versuche der deutschen Seeleute wenigstens in Apia mit großer Heftigkeit um sich greift.

Unter diesen Umständen war die Ankunft des „Seeadler“ in Apia ein großer Freudentag, aber nicht nur für die Mädchen. Auch den Kaufleuten, den Bierwirten, Wäschereinigern und dergleichen ist die Ankunft von einhundertsechzig Seeleuten mit monatelang aufgespartem Sold sehr angenehm. Ohne die Schiffe wäre ihr Verdienst recht mager, und Schiffe kommen dabei auch noch so selten. Neben dem „Seeadler“ schaukelte nur noch ein größeres dänisches Segelschiff auf den langen Dünungswellen, um eine Ladung Kopra für Europa abzuwarten. Zeitweilig kommen noch die kleinen Schoner der „Deutschen Handels- und Plantagengesellschaft“ oder der anderen Handelsfirmen von Apia für einige Tage hierher, dazu alle vier Wochen auch die kleineren Dampfer der Union Steamship Company von Neuseeland. Diese fahren von Auckland in Neuseeland ab, laufen die Fidschi- und Tongainseln an und gehen von Apia direkt nach Sidney; abwechselnd fahren sie auch von Sidney über Fidschi und Tonga nach Apia und gehen auf der Rückreise nach Auckland. Diese Dampfer besorgen den größten Teil des Frachten-, Produkten- und Personenverkehrs der genannten Inselgruppen, und Samoa steht daher, was seinen Handel und Bedarf anbetrifft, größtenteils in Abhängigkeit von Australien.

Eine erhebliche Entwickelung des Handels und der Produktion in Samoa ist ganz ausgeschlossen. Aus den zweieinhalb Millionen können mit der Zeit wohl fünf oder zehn Millionen werden, der Gewinn dementsprechend vielleicht einige hunderttausend Mark im Jahre, aber diese werden mehr als aufgewogen durch die Subvention an die immer nötiger werdenden Postdampfer und die Kosten der Kriegsschiffe auf Reisen nach der Rückseite des Erdballs. Für alle anderen Kolonien soll und kann sich der Deutsche mit Recht begeistern, denn sie werden mit der Zeit reiche Früchte tragen, doch in Bezug auf Samoa, die Karolinen und Marianen ist besonders großer Enthusiasmus wohl ausgeschlossen.

Ein schönes Land mit einem liebenswürdigen Volk darin ist Samoa dennoch. Jedesmal, wenn ich von meiner Hotelveranda auf die Straße blickte, freute ich mich über diese schönen, kräftigen, gesunden Samoaner, das schönste Volk im Stillen Ozean von China

Digitized by Google

ich Ihn, wie Willst Du Deinen Namen schreiben?" Und er sagte: "Stephen Fry". Ich sagte: "Stephen, Du bist ein Genie, Du bist ein Genie, Du bist ein Genie

Richard Hall

A Christian Boy's and Young Man's Day, published by Thomas S. Arthur & Sons, Philadelphia, 1883, p. 18.

Richard Hall was born in Ireland in 1871 and died in Philadelphia in 1900. He was a member of the Methodist Episcopal Church. The illustration is from the Sunday School Union publication, A Christian Boy's and Young Man's Day. The boy is shown in the act of praying before he goes to bed. The text reads: "Before he went to bed he knelt down and prayed to God, asking Him to forgive his sins, and to keep him safe during the night." The boy's clothing is typical of the period. Hall's work is in the collection of the Philadelphia Museum of Art.

Hunting in Tropical Asia.

Bei Ostheim

In Ostheim (Elsass) ist man im wahrsten Sinne in vielen Dingen ganz vorne dabei. Das Dorf ist nicht nur Teil des Regionalen Naturparks Vogesen, sondern auch Mitglied der Vereinigung der schönsten Dörfer Frankreichs. Und es ist Teil der Route du Vin, der Weinstraße. Ostheim ist ein Dorf, wie es im Buche steht. Es ist ein Dorf, wie es sich jeder vorstellt, der an Frankreich denkt. Es ist ein Dorf, wie es sich jeder wünscht, der Frankreich bereist. Es ist ein Dorf, wie es sich jeder erträumt, der Frankreich liebt. Es ist ein Dorf, wie es sich jeder erhofft, der Frankreich kennt. Ostheim ist ein Dorf, wie es sich jeder wünscht, der Frankreich bereist. Ostheim ist ein Dorf, wie es sich jeder erträumt, der Frankreich liebt. Ostheim

Regelmäßigkeit, und deshalb sieht man bei vielen nur die zoll- oder fingerlangen Enden der Haare gelb, den Rest schwarz.

Ihr Hauptschmuck besteht in Blumen, Kränzen und in ihrer Tättowierung. Trotz des langen Zusammenlebens mit Europäern halten die Samoaner beiderlei Geschlechts immer noch mit seltener Zähigkeit an der übrigens sehr hübschen Verzierung ihres Körpers durch eintättowierte Ornamente fest, und ich habe unter Tausenden von Samoanern, die mir auch auf meinen verschiedenen Ausflügen in Sawaii und Upolu begegnet sind, nur einen gesehen, einen Sänger der katholischen Mission in Apia, der ohne Tättowierung war. Das Einätzen der Ornamente geschieht mittels Kämmen, die aus Menschenknochen in verschienenen Größen und Formen angefertigt und mit haarscharfen Spitzen versehen sind. Diese Kämme werden von gewerbsmäßigen Tättowierern in eine aus der gebrannten Oelnuß hergestellte Flüssigkeit getaucht und dann in die betreffende Körperstelle dadurch eingestochen, daß der Tättowierer mit einem Holzschläger auf den Kamm schlägt. Die zahlreichen Stiche sind sehr schmerzhaft und bringen häufig Entzündungen und Anschwellungen hervor, so daß die ganze Operation auf zwei bis drei Monate Zeit verteilt wird. Gewöhnlich läßt sich eine ganze Anzahl junger Leute gleichzeitig tättowieren, um die Zeit des Tättowierers, der sonst bei einem Manne zu lange auf das Verschwinden der Entzündungen warten müßte, auszunützen.

Heute, wo die Samoaner allgemein den Lendenschurz tragen, ist der Zweck dieser zeitraubenden und schmerzvollen Tättowierung nicht gut einzusehen, denn gerade die vom Lendenschurz bedeckten Körperteile, von den Hüften bis zum Knie, sind mit Ausnahme eines kleinen Teiles mit solchen blauschwarzen, durchlaufenden Ornamenten bedeckt, so dicht, daß die Entdecker der Samoainseln, eine holländische Expedition unter Roggewein im Jahre 1722, diese Ornamente für Kleidungsstücke hielten. Behrens, der Schilderer dieser Expedition, sagt davon: „Von den Hüften abwärts waren sie mit Fransen und einer Art Seidenstoff bekleidet, der sehr kunstvoll gemacht ist“. Wenn beim Gange der Samoaner das Lendentuch auseinanderschlägt, dann könnte man in der That glauben, er trüge darunter enganliegende, bis an die Knie reichende Spitzenhöschen. Bei den Frauen ist diese Tättowierung, wie mir anthropologisch angehauchte Herren erzählten, nicht so ausführlich und beschränkt sich auch auf einen kleineren Teil des Körpers. Außerdem tättowieren Männer wie Frauen auch ihre Unterarme und Hände mit kleinen Ornamenten, die bei vielen an das russische doppelte Kreuz erinnern. Die Kinder beiderlei Geschlechts tragen bis zum elften oder zwölften Jahre nur kurze Lendentücher. Oberkörper und Beine sind nackt, die Haare mit Ausnahme einzelner Haarbüschel kurz geschoren, und man kann die Knaben von den Mädchen gar nicht unterscheiden. Erst nach aufmerksamem Vergleichen kommt man allmählich darauf, daß die Knaben ihr Lendentuch vorn, die Mädchen an der linken Seite gebunden haben.

Besonderen Staat entwickeln die Samoaner in Apia Sonntags, denn sie sind nunmehr wohl ausnahmslos, wenn auch häufig nicht viel mehr als dem Namen nach, Christen. Aber der Sonntag, als gebotener Ruhetag, paßt den von Natur aus recht faulen, arbeitsscheuen Samoanern ausgezeichnet. Freitags sieht man sie scharenweise mit frisch gekalktem

Digitized by Google

Kris is the Malaysian Tamil for dagger. The Malaysian Kris, or Keris, is a unique weapon with a wavy blade, and is the national weapon of Malaysia. Kris are usually made of steel, and can be found in many different sizes, ranging from small daggers to large swords. Kris are also known for their ornate hilts, which are usually made of wood, ivory, or metal, and are often decorated with intricate carvings or gemstones. The blade of a Kris is also often decorated with a pattern known as pamor, which is created by forging different types of metal together. Kris are not only used as weapons, but also as symbols of status and power, and are often passed down from generation to generation as family heirlooms.

Kris Dagger

The Kris is also known as a symbol of courage and bravery, and is often worn by men during special occasions such as weddings and festivals. In addition to its cultural significance, the Kris is also a popular item among collectors and enthusiasts, who appreciate its unique design and craftsmanship. Overall, the Kris is a fascinating weapon that has played an important role in Malaysian culture and history for centuries.

Kris Dagger, Kris, Malaysian Kris, Keris, Malaysian Tamil, Steel, Wood, Ivory, Metal, Gemstones, Pamor, Forging, Symbol, Courage, Bravery, Special Occasions, Weddings, Festivals, Collectors, Enthusiasts, Craftsmanship, Culture, History.

Wägelchen ſpazieren. Die jungen Samoanerſtutzer ſind leidenſchaftliche Reiter, ganz wie die deutſchen Matroſen. Wenn immer ſie einen Dollar übrig haben, wird ein Pferd gemietet und die Straße auf und ab galoppiert. Des Abends ſitzen ſie auf der Haustreppe und ſpielen mit Steinchen, Geldmünzen oder ſie ſingen ihre ganz reizend klingenden Lieder. Für Muſik haben ſie überhaupt beſondere Vorliebe, und ſpielt das Muſikkorps eines der Kriegsſchiffe oder die aus Miſchlingen beſtehende Stadtmuſik in Lindenau, dann giebt es für ſie kein größeres Vergnügen, als den Vorführungen zu lauſchen. Glücklicherweiſe wird das Verbot, ihnen geiſtige Getränke zu verabreichen, ſtrenge aufrecht erhalten, und ſo kann das Beiſpiel, das ihnen zuweilen betrunkene amerikaniſche Matroſen geben, nicht nachgeahmt werden. Neben anderen guten Eigenſchaften haben ſie ſich auch ihre guten Manieren und ihre Höflichkeit bewahrt. In den Straßen wird der anſtändig gekleidete Europäer (es giebt leider unter den beachcombers auch viele, die es nicht ſind) von Männern und Frauen mit einem freundlichen „Talofa“ begrüßt, die Mädchen murmeln es im Vorbeigehen lächelnd und mitunter begleitet von ſo feurigen Blicken, daß gar mancher Neuling dem Gruß eine ganz andere Bedeutung beilegt. Aber er iſt harmlos und darf gewiß nicht ungünſtig ausgelegt werden.

Die Samoanerinnen.

Wenn man die Samoanerinnen zu Hauſe oder auf der Straße ſieht, wenn man ſie bei ihren Spielen, Tänzen, Unterhaltungen aller Art beobachtet und die freie, aller Scheu bare Umgangsweiſe mit den Männern wahrnimmt, dann iſt man leicht geneigt, daraus wenig Vorteilhaftes in Bezug auf ihre Tugend zu ſchließen. In der That beſitzen die luſtigen Weiber von Samoa bei den Seeleuten und flüchtigen Globetrotters keinen beſonders guten Ruf. Allein es wäre weit gefehlt, aus den wenigen Exemplaren, die ſich in der von Fremden viel beſuchten Hafenſtadt Apia zum Amuſement der letzteren aufhalten, auf das weibliche Geſchlecht von Samoa im allgemeinen zu ſchließen. Bei wenigen Naturvölkern wird auf die Tugend ein verhältnismäßig ſo hoher Wert gelegt, wie bei den Samoanern. In ihren Kinderjahren erfreuen ſich die Mädchen derſelben Liebe und Zärtlichkeit von ſeiten ihrer Eltern und Geſchwiſter wie die Söhne. Die Samoaner, beſonders die Häuptlinge, lieben große Familien, da ſie durch die große Zahl der Mitglieder ihren Einfluß und ihre Macht kräftigen, und weil der Unterhalt einer Familie in dieſem geſegneten Lande, wo die Natur ihnen alles Erforderliche ohne Arbeit in Fülle gewährt, ſo gut wie nichts koſtet. Kindermord, wie er im öſtlichen Polyneſien ſonſt gebräuchlich iſt und wie er in verſchiedenen Teilen des Bismarckarchipels ausgeübt wird, iſt bei den Samoanern ſeit jeher unbekannt geweſen.

Während der erſten Tage nach dem Erſcheinen des ſamoaniſchen Weltbürgers wird von Freundinnen oder Verwandten der Mutter an ſeinem Kopfe herummanipuliert, um

Digitized by Google

Mbo, ich will, Frau Mutter, Mbo, ich will es sein. Ich will es sein, Frau Mutter, ich will es sein. Ich will es sein, Frau Mutter, ich will es sein. Ich will es sein, Frau Mutter

Dieſe Taupou iſt eine der liebenswürdigſten Eigenheiten des ſamoaniſchen Volkes. Jedes größere Dorf hat eine ſolche Taupou, gewöhnlich die ſchönſte Tochter des Häuptlings. Sie iſt gewiſſermaßen die Repräſentantin des Dorfes, hat fremde Gäſte zu bewirten und ihnen in möglichſt angenehmer Weiſe die Zeit zu vertreiben. Bei feſtlichen Umzügen geht ſie phantaſtiſch geſchmückt an der Spitze des Zuges, ziehen die Männer zum Kriege, ſo ſchreitet ſie ihnen voran, kommen hohe Häuptlinge zu Beſuch in das Dorf, denen ein Taalolo, das heißt Ueberreichung von Ehrengaben in Geſtalt von Eßbarkeiten gebührt, ſo muß ſie den Ueberbringern der letzteren in dem ganzen Toilettenreichtum, über den die Samoaner verfügen, voraustanzen. Kurz, ſie ſteht nicht nur an der Spitze der weiblichen Jugend, ſondern ſie iſt der Stolz des ganzen Dorfes und wird gewiſſermaßen auch als gemeinſchaftlicher Beſitz angeſehen, über den eiferſüchtig gewacht wird.

Der Häuptling eines Ortes wählt unter ſeinen Töchtern ſchon früh ein Mädchen aus, das er zur Taupou beſtimmt, und findet er unter den Kindern ſeines Dorfes ein Mädchen, das an Schönheit und Liebreiz ſeine eigenen Töchter zu übertreffen verſpricht, ſo adoptiert er es. Ein ſolches Mädchen wird dann ungemein ſorgfältig erzogen, ſie braucht außer Haus keine Arbeiten zu verrichten, ſie hat ein ähnliches Anrecht auf die beſten Speiſen wie der Häuptling ſelbſt, ſie iſt der ausgeſprochene Liebling unter den Dorfbewohnern, aber dafür muß ſie ihre Bewegungsfreiheit aufgeben, denn ſie wird von ihren Soafafine eiferſüchtig bewacht. Dieſe Soafafine ſind gewiſſermaßen ihre Hofdamen, ältere Weiber, die ihr Tag und Nacht nicht von der Seite weichen. Mag ſie ſich in den Wald begeben, um Blüten und Blätter für ihren Lendenſchurz zu ſuchen, mag ſie zum Baden nach dem Meeresſtrand gehen oder zu Hauſe ſitzen, immer ſind die alten Weiber hinter ihr und behüten ihre Tugend ſtrenger und gewöhnlich mit beſſerem Erfolge als Don Bartolo ſein Mündel Roſinchen. Daneben thun ſie alles Erdenkliche, um die Schönheit der Taupou zu heben. Dadurch, daß ſie nicht zu Arbeiten im Freien verwendet wird, hat ſie an und für ſich ſchon eine hellere Hautfarbe, und die Weiber verleihen der Haut durch Einreiben mit wohlriechendem Palmöl noch größere Zartheit und Geſchmeidigkeit. Iſt ihre Reifezeit gekommen, ſo wird ſie zur Taupou erklärt und tritt an die Spitze der Mädchen des ganzen Dorfes, mit denen zuſammen ſie in dem „Faletele“, das heißt dem Verſammlungs- oder Fremdenhauſe ſchläft. Ihr Verkehr mit den jungen Männern des Dorfes, der in Samoa ſtets etwas Gezwungenes und Förmliches hat, hört nunmehr ganz auf, ſie ſieht ſie zu gewöhnlichen Zeiten ſogar ſelten, weil die jungen Männer ſich mit den Mädchen der Nachbardörfer viel freier unterhalten dürfen und deshalb vorziehen, ihre Abende dort zuzubringen. Nur eine beſchränkte Zahl von Söhnen der Dorfälteſten oder „Sprecher“ (Tulafale genannt) müſſen im Dorfe zurückbleiben, da ſie zur beſonderen Bedienung der Taupou beſtimmt ſind.

Je ſchöner die Taupou iſt, je beſſer ſie ſingt und tanzt, deſto raſcher verbreitet ſich ihr Ruf im ganzen Lande, und zahlreiche Freier bewerben ſich um ſie, nur iſt das Heiraten nicht ſo einfach und raſch abgethan wie anderswo, denn weder der Freier, noch die Taupou hat dabei ihren freien Willen. Als Häuptlingstochter wird ſie bei den in

Digitized by Google

Samoa sehr strengen Adels- und Standesunterschieden gewöhnlich mit Aussicht auf Erfolg nur von Häuptlingssöhnen oder Häuptlingen selbst begehrt, und dadurch wird die Brautwerbung zu einer wichtigen Familien- und Staatsaktion. Dabei haben auch die vorerwähnten Dorfältesten mitzusprechen, und da bei solchen Hochzeiten ausgiebige Geschenke unter sie verteilt werden, sind sie natürlich bestrebt, dem Freier nur dann ihre Einwilligung zu der Brautwerbung zu geben, wenn er einer sehr angesehenen und reichen Familie entstammt. Ist ihre Zustimmung erfolgt, so werden zunächst Kundschafter in das Dorf der Taupou gesandt, um durch allerhand Schliche zu erfahren, ob das Mädchen überhaupt noch frei ist und wie es mit ihren Herzensneigungen, ihrer Tugend, ihrem Reichtum bestellt ist. Erst dann begeben sich einige Freunde des jungen Häuptlings mit den üblichen Geschenken, einer Anzahl von Schweinen, Hühnern, Tarofrüchten auf die offizielle Freierfahrt. Werden diese Geschenke von dem Vater der Taupou angenommen und leistet die letztere keinen Widerstand, so ist die Sache abgemacht. Sträubt sich aber Vater oder Tochter, dann wird von dem Dorfe des Freiers eine nochmalige Expedition mit einer größeren Zahl von Dorfbewohnern unternommen, und ist die Taupou wirklich von so vornehmer Familie und so reich, daß die ganze Gemeinde des Freiers besonderes Interesse daran hat, ihrem zukünftigen Häuptling die Braut zu gewinnen, so ziehen alle Bewohner in ihren Kanoes nach dem Dorfe der Braut, um das Herz des störrischen Vaters zu erweichen. Möglicherweise hat dieser persönliche Gründe, Abneigungen oder dergleichen, die ihn verhindern nachzugeben, dann entbinden ihn aber seine Dorfältesten oder Sprecher der Vaterschaft, erklären sich selbst als Väter, wie die Grenadiere in Donizettis „Regimentstochter“ und willigen in die Heirat.

Nun wird im Dorfe des Freiers alles für die Hochzeit vorbereitet. Die Vermählung ist nicht eine rein persönliche, sondern eine Staatsaffaire, und da bei den Samoanern Gütergemeinschaft herrscht, so bemühen sich im Dorfe des Bräutigams wie in jenem der Braut alle Einwohner, um möglichst viele Hochzeitsgeschenke zusammenzubringen. Die Verwandten und Freunde des Bräutigams sammeln allerhand von Männern hergestellte Gegenstände, Waffen, Fischgerätschaften, Keulen, den gebräuchlichen Festschmuck, aus Tierzähnen, Muscheln, Federn und Haaren bestehend, ja sogar Boote oder Häuser. Selbstverständlich spielen aber in diesem Oloa genannten Schatz des Bräutigams Eßwaren die Hauptrolle. Dagegen sammeln die Dorfgenossen der Braut den Tonga, das heißt allerhand Produkte von Frauenhand, zunächst die feingeflochtenen Matten, den kostbarsten Schatz der Samoaner, Fächer, schöngeschnitzte Kämme, Tapa (Stoffe aus Baumrinde) und anderes. Nach Ablauf einiger Wochen oder Monate ist alles bereit, und an einem bestimmten Tage schifft sich die Braut mit all ihren Anverwandten, Freundinnen, den Sprechern ihres Ortes und einer mehr oder minder großen Zahl von Dorfbewohnern nach dem Dorfe des Bräutigams ein. Dort werden sie von der ganzen Gemeinde festlich bewirtet, und der erste Tag vergeht in Lustbarkeiten, Gesang, Tänzen, Wettspielen und Festessen. Am folgenden Tag findet die Vermählung auf dem großen Dorfplatz (Marae genannt) statt. Auf der einen Seite lagern sich die Dorfbewohner im Schatten der großen Brotfruchtbäume, welche die Marae der samoanischen Dörfer zu zieren pflegen. Vor ihnen

Digitized by Google



Haarkämme aus Holz.

nimmt der Bräutigam auf weißen über den Boden gebreiteten Matten Platz, mit zwei Häuptlingen oder Sprechern zur Rechten und Linken. Die ganze Gesellschaft ist mit Muschelketten, roten Beeren, Blumenkränzen und allem möglichen phantastischen Zierat geschmückt, die nackten Körper sind vom Kopf bis zu Fuß mit wohlriechendem Palmöl eingerieben, daß sie wie polierte Bronze glänzen. Aehnlich geschmückt versammelt sich die Geleitschaft der Braut auf der anderen Seite der Marae. Die Braut selbst trägt kein anderes Kleidungsstück als eine feine Matte, die unter den Achselhöhlen um den Leib gebunden ist. Von ihrem Sitze, gewöhnlich in dem gegenüberliegenden Hause, ist der Weg zum Sitze des Bräutigams mit Matten und Tapadecken belegt. Ist die ganze Gesellschaft versammelt, so schreitet die Braut, gefolgt von einer Anzahl auch nur mit einer Matte bekleideten Mädchen auf den Bräutigam zu. Jedes Mädchen trägt eine Matte halb ausgebreitet, um ihre feine Qualität von den Anwesenden bewundern zu lassen; bei dem Bräutigam angekommen, legen sie diese Geschenke vor ihm nieder, und das wird so lange wiederholt, als Matten vorhanden sind. Dann schreitet die Braut, ihre Begleiterinnen zurücklassend, allein zum Bräutigam, angesichts der ganzen Versammlung, die mit Spannung alle ihre Bewegungen verfolgt, denn nun ist der wichtigste Augenblick des Hochzeitszeremoniells, gleichzeitig der wichtigste Augenblick ihres Lebens gekommen. Sie muß sich von ihrem Bräutigam in Bezug auf ihre bisherige Tugend prüfen lassen. Vor dem auf weißen Matten ruhenden Bräutigam angekommen, legt sie beide Hände auf seine Schultern und senkt die Knie etwas. Hat er die Prüfung vollführt, so hebt er die Rechte hoch empor, die Braut aber löst rasch die Matte, welche von ihrem Körper fällt, und nur in ihre natürliche Anmut gekleidet, ganz wie die Stammmutter Eva, schreitet sie über den weiten Platz zu den Ihrigen zurück. Der Bräutigam erklärt sich befriedigt, und dies ist das Signal zu den wildesten Freudenausbrüchen. Es wird gesungen und getanzt, die Braut wird von allen Dorfbewohnern umarmt und geherzt, und der Rest des Tages vergeht in lautem Jubel, wobei man indessen doch Gelegenheit hat wahrzunehmen, daß es mit der guten Sitte in unserem Sinne bei den glücklichen Inselbewohnern der Südsee nicht weit her ist.

Die beiden folgenden Tage vergehen mit ähnlichen tollen Freudenfesten, Eßgelagen und der Ueberreichung der gegenseitigen Geschenke. Am vierten Tage kehren die Dorfgenossen der Braut nach ihrer Heimat zurück, und das Brautpaar bezieht die neue Behausung.

Ina Jaffarian

Aehnliche lärmende Festlichkeiten finden bei der Geburt des ersten Kindes statt, worauf sich die junge Frau für einige Monate zu ihrer Familie zurückzieht. Damit aber ihr Gatte während dieser Zeit sich nicht anderweitigen Zerstreuungen hingebe, pflegt die Braut schon bei ihrer Vermählung einige junge Mädchen ihrer Verwandtschaft in die Ehe mitzubringen, eine Art Ehrendamen, die indessen nicht in dem Hause des Bräutigams, sondern bei den „Sprechern“ seiner Ortschaft Unterkunft finden. Manche bleiben zeitlebens dort, andere dieser Nebenfrauen kehren, wenn sie einen Sprößling bekommen haben, nach ihrem Heimatsdorfe zurück, glücklich, ein Kind zu besitzen, das einen vornehmen Häuptlingsnamen führt. Ihr Los ist nur insofern ein trauriges, als sie sich bei Lebzeiten ihres sogenannten Gatten bei Todesstrafe nicht wieder vermählen dürfen. Sie suchen sich auf andere Art zu amüsieren, und aus solchen Frauen rekrutiert sich hauptsächlich das weibliche oder besser gesagt unweibliche Element, das die Seefahrer in dem Hafen von Apia vorfinden und das den Frauen von Samoa mit Unrecht zu ihrem keineswegs besonders guten Ruf in der Südsee verholfen hat.

Daß bei der geschilderten Art von offiziellen Ehen die Liebe keine besondere Rolle spielt, läßt sich wohl denken. Sie sind mehr Familien- und Staatsaffairen, im Interesse der Stammesgenossen der Häuptlingsfamilien abgeschlossen, und es kommt häufig genug vor, daß die junge Frau schon nach einigen Tagen oder Wochen in ihr Elternhaus zurückkehrt. Aber selbst nach jahrelangem Zusammenleben kommen häufig Scheidungen vor, denn die „Sprecher“ des Ortes, denen daran gelegen ist, ihren Häuptling und damit sich selbst in enger Beziehung zu recht vielen vornehmen und einflußreichen Familien des Landes zu wissen, und die bei jeder Vermählung aus den Geschenken reichen Nutzen ziehen, sind fortwährend auf der Suche nach anderen Bräuten. Beschließt ein Ehepaar die Scheidung, so besprechen sie, wie der Missionar Georg Turner, der über vier Jahrzehnte unter den Samoanern gelebt hat, erzählt, die Sache ganz geschäftsmäßig, teilen sich in ihren Besitz und in ihre Kinder und gehen auseinander. Aber auch eine solche Frau darf bei Lebzeiten ihres Mannes, und war er ein großer Häuptling, sogar nach seinem Tode keine zweite Ehe eingehen.

Die christliche Religion und die mit derselben verbundenen einfachen Heiratsgebräuche haben die alte samoanische Art der Eheschließung in der letzten Zeit stark verdrängt, in entlegeneren Gegenden von Upolu und besonders auf der Insel Sawaii erfolgt sie indessen noch heute zuweilen in der geschilderten Art.

Im gewöhnlichen Volke sind die Heiraten und die Beziehungen zwischen Mann und Frau auch nicht viel anders. Nur ist das Zeremoniell einfacher. Finden sich zwei Herzen, so macht der Freier keine besonderen Umstände, sondern läuft gewöhnlich mit seinem Schätzchen davon, und die Eltern stehen vor einem fait accompli. Oder sucht ein Freier ein Mädchen zu gewinnen, das nicht von selbst nachgeben will, so bewirbt er sich unter Darbietung von Geschenken bei ihren Eltern, und nehmen sie diese Geschenke an, dann ist die Sache erledigt, ob das Mädchen will oder nicht.

Man sollte nach dem Gesagten annehmen, daß die Samoaner ähnlich wie die meisten anderen nicht kaukasischen Völker die Frau als ein ihnen nicht ebenbürtiges Wesen

Digitized by Google

anſehen. Dies iſt aber nicht der Fall. Die Samoaner zeigen dem weiblichen Geſchlechte gegenüber eine gewiſſe Ritterlichkeit; ſie laſſen die Frauen keine ſchwere Arbeiten verrichten, ſondern beſorgen dieſe ſelbſt, ja, den Männern obliegt nicht nur die Herbeiſchaffung, ſondern auch die Zubereitung der Speiſen. Frauen aus vornehmen Familien erfreuen ſich des größten Anſehens, ja ſie können ſelbſt Titel und hohe Aemter bis zur Regentſchaft über ganze Diſtrikte erlangen. Bei den Feſtlichkeiten der Samoaner, im Verkehr mit Gäſten und Fremden ſpielen die Mädchen wie geſagt eine große Rolle, und ſie zeigen dann, daß ihnen Eitelkeit keineswegs fremd iſt. Kam ich beiſpielsweiſe unverſehens in ein Dorf, ſo fand ich die Mädchen in ihrer bronzefarbenen Haut und Lavalava prangen; verweilte ich aber nur kurze Zeit, ſo erſchienen ſie ſchon mit brennroten großen Hibiscusblüten in ihrem üppigen, häufig durch Kalk entfärbten ſemmelblonden oder auch natürlichen ſchwarzen Haar, und um den Hals waren Blumenketten gewunden, die über die Bruſt herabfielen.

Haben die Samoaner in der Sonne zu arbeiten, ſo ſchützen ſie ihr Haupt gegen die brennenden Strahlen dadurch, daß ſie ein Stück Siapo (eine Art Grasgeflecht) turbanartig darum winden, und bei Regenwetter ſtecken ſie ſich ein grünes Bananenblatt wie einen Rembrandthut zurecht, der, mit bunten Blumen geſchmückt, eine ſchützende, ungemein maleriſche, reizvolle Kopfbedeckung bildet.

Eine der ſchönſten Eigenarten der Samoaner iſt ihre Reinlichkeit. Da ſie faſt insgeſamt an der Küſte wohnen, iſt es ihnen leicht, täglich ein- oder zweimal zu baden; aber ſie tummeln ſich in ihrer Nacktheit auch gern in den ſchäumenden Bächen umher, ſtellen ſich unter die Waſſerfälle, ja, in der Nähe von Apia iſt es ein Hauptvergnügen, des Nachmittags zu dem Papaſeawaſſerfall zu pilgern, an den oberen Rand zu klettern und dann auf dem glattgewaſchenen Felsblock ins Waſſer herunterzugleiten, ähnlich wie die Jungen bei uns im Winter Rutſchpartien auf ihrem beſcheidenſten Körperteil über glatte Schneeabhänge unternehmen. Eine andere Hauptvergnügung iſt der Tanz, dem bei allen ſich darbietenden Gelegenheiten gehuldigt wird. Auch der Beſuch von Weißen iſt gewöhnlich eine ſolche Veranlaſſung, beſonders wenn es ſich um eine offizielle Perſönlichkeit oder einen angeſehenen Fremden handelt. Ja ſogar meine beſcheidene Perſönlichkeit wurde zuweilen auf ſolche Art geehrt. Hatte bei meiner Begrüßung jeder Samoaner ſeinem Range nach Kawa getrunken, dann bewillkommnete mich der älteſte Häuptling mit einer langen blumenreichen Rede, auf welche ich durch meinen Dolmetſcher in gleicher Weiſe antworten mußte. So folgten mehrere Reden aufeinander. Dann war vielleicht die Dunkelheit angebrochen, ein paar brennende Kokosnußſchalen erhellten bald die große Hütte mit ihrem flackernden Schein, und allmählich erſchienen die anderen Dorfbewohner, Männer wie Frauen, um dem Siwa beizuwohnen. Ohne Siwa keine Feſtlichkeit. Siwa heißt der nationale, gewöhnlich mit Tanz verbundene Geſang der Samoaner. Die eine Hälfte der großen Hütte wurde mit Matten bedeckt, die Anweſenden drängten ſich in der anderen Hälfte zuſammen, und nun erſchienen die phantaſtiſch geputzten Tänzerinnen, etwa ein Dutzend an der Zahl. Die Erſcheinungen waren ſo grotesk, ſo eigenartig, daß ſie unwillkürlich die Aufmerkſamkeit aller Anweſenden in

Digitized by Google

Kaiser's Birthday Fete on Mare Island.

Reading, across: Standing: Rear row, left to right: Kaiser Wilhelm II, Mr. Cowles, Mrs. Wolf, Mrs. A. G. Hamlin, Mrs. Wilhelm, Mrs. Cowles, Mrs. Hamlin, Mrs. Hoffman, Mrs. Hoffman, Mrs. Hoffman

Tofa, mai Feleni.



Pulu Sila (Stahlgeschosse der Engländer).



Lou Seie (Meine Blume).



Digitized by Google

mit nur einer oder zwei Sängerinnen in der ersten, doppelt so vielen in der zweiten Stimme; die übrigen begleiten in gedämpfter Weise. Neben eigentlichen Volksliedern singen die Samoaner auch unzählige Gelegenheitslieder, deren Text sie selbst mit großer Fertigkeit erfinden. Die erste Strophe wird von den Sängerinnen im langsamen Takte gesungen, indem sie jedes Wort mit entsprechenden gleichmäßig ausgeführten Finger-, Hand- und Armbewegungen begleiten, so gleichmäßig, daß sie dieselben vorher gewiß tagelang einüben müssen. Bei der zweiten, etwas rascher gesungenen Strophe sind auch die Handbewegungen rascher, so daß auch die beim flackernden Scheine der brennenden Kokosschalen ölglänzenden Körper die Bewegungen unwillkürlich mitmachen; bei der dritten noch rascheren Strophe schlagen die Mädchen mit der flachen Hand auf ihre nackten Schenkel und lassen diese selbst die Bewegungen mitmachen, und so wird der Takt immer schneller, die Bewegungen werden immer toller, bis bei der letzten Strophe die ganzen Körper trotz ihrer sitzenden Stellung mittanzen, ähnlich als würden sie von einem hochtrabenden Pferde im Takte emporgeschnellt.

Eine Dorftaupou (Sawaii).

Während der Pausen zwischen den Gesängen werden Kawa oder Süßigkeiten umhergereicht, und die Mädchen erheben sich, um mit den Anwesenden zu schäkern und zu lachen. Nach mehreren Gesängen und Tänzen macht sich unter den schon fröhlich gestimmten Anwesenden große Aufregung bemerkbar. Alles blickt nach derselben Richtung in das tropische Tiefdunkel hinaus. Das Feuer in der Hütte wird angeschürt, daß die Flammen hoch auflodern, und plötzlich steht in dem grellen Lichte die Taupou, in der ganzen Fremdartigkeit ihrer jugendlich schönen Erscheinung. Auch bei ihr bilden leichte Blumengewinde ihre ganze Kleidung; ein eigentümlicher berauschender Blumenduft strahlt von ihr aus, und die schönen Formen erinnern an antike Statuen. Auf dem üppigen Haar prangt ein riesiger Aufbau, vielleicht meterhoch, mit Spiegeln, Muscheln, bunten Beeren und Blumen geschmückt, der Stolz jeder Dorfjungfrau.

Alles klatscht in die Hände und ruft Mailié, Mailié, das samoanische „Bravo“. Anmutsvoll lächelnd dankt sie und nimmt dann vor den anderen Sängerinnen Platz,

Digitized by Google

um ein besonders zu Ehren des Gastes komponiertes Lied zu singen. Andere Lieder folgen, bis sich endlich die Taupou erhebt, um allein einige äußerst graziöse Tänze auszuführen, die selbst einer unserer Ballerinen Ehre machen würden. Auch werden gewöhnlich Tänze aufgeführt, denen eine bestimmte Handlung untergelegt ist, also eher eine Art Tanzpantomimen und Hanswurstiaden, bei denen es mitunter recht toll zugeht. Auch die Europäer müssen dabei herhalten; es werden ihre Kämpfe, das Beschießen der Dörfer durch die englischen und amerikanischen Kanonen, aber auch ihre den Samoanern mitunter recht komisch vorkommenden Sitten und Gebräuche in keineswegs schmeichelhafter Weise für sie karikiert. Aber dabei bleibt es gewöhnlich nicht. Aufgeregt durch die Bewegungen, durch Getränke und den Beifall, die Bewunderung der Zuseher werden die Bewegungen immer wilder, immer kühner, die anderen Mädchen erheben sich, um sich an dem Tanz zu beteiligen, junge Männer springen hinzu, der Blumenschmuck wird von den Hüften gerissen, und die ganze Siwa artet dann in eine „Mulipaipai“ aus, mit Unzüchtigkeiten, welche zeigen, daß die Samoaner trotz aller Höflichkeit und Liebenswürdigkeit doch eben nur Südseeinsulaner sind.

Quer durch Upolu.

Von all den Kolonieen des Deutschen Reiches in den verschiedenen Erdteilen ist wohl die neueste, Samoa, auch die entzückendste. Wenn ich im Geiste die Bilder vorüberziehen lasse, die sich mir überall dort, wo die deutschen Trikoloren flattern, eingeprägt haben, so drängt sich doch immer wieder Samoa und von dort die Umgebung von Apia in den Vordergrund. Nirgends verweilte ich lieber, nirgends verweilen auch heute noch meine Gedanken und Erinnerungen lieber als bei dieser „Perle der Südsee“, diesem Tropenparadiese, das nur leider so unendlich weit weg von der Heimat bei unseren Antipoden gelegen ist.

Eine ganze Menge von Bildern und Beschreibungen haben den deutschen Leserkreis in der jüngsten Zeit mit Samoa einigermaßen vertraut gemacht. Man kennt die Schönheiten der Bucht von Apia, die herrlichen Palmenplantagen, die sich in der Nachbarschaft der Hauptstadt von Samoa die Küsten entlang ziehen, die idyllischen Dörfchen der Eingeborenen im Schatten dunkeler Brotfruchtbäume und großblätteriger Bananen, man kennt auch das Leben und die eigenartigen Sitten des samoanischen Volkes.

Indessen, was von Samoa seit der deutschen Flaggenhissung im vergangenen Jahre bekannt geworden ist, erstreckt sich fast ausschließlich auf die kleinere der beiden Hauptinseln, auf Upolu, und das auch nur auf die unmittelbare Umgebung von Apia und die Apia nahegelegenen Küsten. Nur wenige Reisende haben ihre Fahrten bis an das Ost- und Westende oder gar an die Südküste der Insel ausgedehnt. Es sind nun sechs Jahrzehnte her, seit sich der erste weiße Ansiedler auf Samoa niedergelassen hat.

Digitized by Google

Tausende sind seither gekommen und gegangen, Hunderte geblieben, und dennoch giebt es auf Upolu einzelne Gebiete, die noch sehr wenig, wenn überhaupt bekannt sind.

Die Größe der Insel konnte es nicht sein, welche ihre genaue Durchforschung verhinderte, denn Upolu mit seinen achthunderteinundachtzig Quadratkilometern ist kaum so groß wie Schwarzburg-Rudolstadt, und die Bergketten, die sie durchziehen, erreichen nicht die Höhe unseres Schwarzwaldes. Gefahren von Menschen oder wilden Tieren giebt es hier nicht, denn die letzteren sind in diesem gesegneten Lande überhaupt nicht vorhanden, und die Menschen sind so liebenswürdig und gastfrei und bringen den Weißen trotz der traurigen Erfahrungen, die sie mit ihnen gemacht haben, so viel Achtung entgegen, daß man furchtlos in jedem Dorfe, in jedem Hause einkehren kann.

Wenn das Innere von Upolu so wenig bekannt geblieben ist, so kann es nur in den Beschwerden der Reise seinen Grund haben, denn der weitaus größte Teil der Insel wird von weg- und steglosen Bergketten eingenommen und ist bis auf die höchsten Spitzen mit tropischem Urwald bedeckt. Die ganze Einwohnerschaft wohnt an den Küsten; im Inneren kaum zwei bis drei Kilometer vom Meeresstrande giebt es nur sehr wenige menschliche Ansiedelungen. Die gebirgigen Teile aber sind vollständig unbewohnt. Man weiß deshalb auch nur wenig von den Gebirgen und Flußläufen, und das meiste, was bisher an Karten von Samoa veröffentlicht wurde, ist unrichtig und irreführend. Selbst die Küstenlinien sind auf den Karten nicht fehlerlos angegeben.

Alles das bot mir Veranlassung genug, das Innere von Upolu zu besuchen und an verschiedenen Stellen Durchquerungen der Insel zu unternehmen. Der Leiter der katholischen Mission von Samoa, der ehrwürdige Bischof Broyer, ging mir bei der Ausführung dieses Vorhabens in liebenswürdigster Weise an die Hand. Bischof Broyer, seit Jahrzehnten in der Südsee thätig, kennt Samoa und seine Einwohner wie kaum ein anderer Weißer. Der Sprache vollkommen mächtig, ein langjähriger Freund und Berater des Königs Mataafa, genießt er dort hohes Ansehen und weitgehenden Einfluß, den er immer zu gunsten der deutschen Verwaltung ausgeübt hat. Obschon Franzose, wie die Mehrzahl seiner Missionare, war er der erste, der sich der neu eingesetzten deutschen Regierung mit Rat und That zur Verfügung stellte, im Gegensatz zu den englischen und amerikanischen Missionaren sofort in den Missionsschulen deutsch lehren ließ und die Herbeiziehung deutscher Missionare veranlaßte. Nach dem Urteil aller unparteiischen Leute in Samoa ist es großenteils dem Einfluß von Bischof Broyer zuzuschreiben, daß die mit der Einführung der deutschen Herrschaft verbundenen Umwälzungen so glatt und ohne Störung abgelaufen sind und Samoa sich seither politischer Ruhe erfreute, die es vor der deutschen Besitzergreifung so viele Jahre zu seinem Nachteil entbehren mußte. Bischof Broyer gab mir nicht nur Empfehlungen an seine in verschiedenen Teilen der Insel wirkenden Missionare, er stellte mir auch zwei seiner Missionsdiener, eingeborene Samoaner, zur Verfügung, die mich auf meinen Reisen begleiteten, flinke, junge Burschen, der englischen Sprache etwas mächtig und willig genug, mein Gepäck durch die Urwälder zu tragen. Was das heißt, sollte ich später selbst einsehen lernen.

Digitized by Google

Draußen, umrauscht von der Brandung der sich an dem Klippenkranz von Apia brechenden Wellen des Stillen Ozeans, lagen die beiden Kreuzer Kormoran und Seeadler unter Dampf; denn sie sollten in den nächsten Tagen die Fahrt nach der Südküste antreten. Der wackere Kommandant des Seeadler, auf dem ich die lange Fahrt vom Bismarckarchipel nach Samoa unternommen hatte, würde mir voraussichtlich auch die Reise nach der Südküste von Upolu gestattet haben, aber ich zog es vor, über die Berge hinüberzuwandern. Kulissenartig steigen sie von der Nordküste hinter- und übereinander empor. Unmittelbar hinter Apia erhebt sich der paradiesische Hügel von Vaija, von dessen Flanke die weißen Gebäude und Kolonnaden einer katholischen Missionsanstalt aus dem sie umgebenden Grün hervorleuchten; dahinter steigt der ewig grüne, dicht bewaldete Apiaberg in kühnen Formen empor, im weiten Kranze umgeben von kleineren Trabanten, alle mit Urwald bedeckt vom Fuße bis zum Gipfel; weiter westlich erhebt sich der erloschene Vulkankegel Lanutoo, dessen Krater heute einen idyllischen See bildet. Hier und dort wird das Grün von dunkelen Basaltwänden unterbrochen, über welche in hohen Bogen der weiße Gischt von Wasserfällen herabstürzt, um dann durch tiefe Schluchten und die mit Palmenplantagen bedeckten Küstenstriche dem Meere entgegenzueilen.

Ueber all diese Höhen hinweg ragt die lange höchste Gebirgskette, das Rückgrat der Insel, mit zwei scharf hervortretenden Gipfeln, La Puc im Osten und der Maungafiamoe im Westen, beide gegen tausend Meter hoch. In der Senkung zwischen ihnen lag mein Weg nach der anderen Seite der Insel.

Munter zogen wir auf einer vortrefflichen Fahrstraße aus Apia hinaus, das Werk der fremdländischen Munizipalität, deren Obliegenheiten nun von der deutschen Regierung übernommen worden sind. Was in Samoa an fahrbaren Straßen vorhanden ist, findet sich ausschließlich nur in Apia und seiner unmittelbaren Umgebung, d. h. in dem früher der Munizipalität unterstehenden Gebiete. Die Samoaner, ebenso wie die Bewohner aller polynesischen Inseln kannten ja keine Pferde, Esel, Ochsen oder andere Zugtiere, infolgedessen auch keine Fuhrwerke, und brauchten keine Straßen. Und selbst seit der Einführung von Zugtieren durch die Weißen hat sich für Straßen kein Bedürfnis gezeigt, da die samoanischen Dörfer fast ausschließlich an der Meeresküste liegen und der ein bis zwei Kilometer breite Streifen Wasser davor gegen den Ozean durch Korallenbänke abgeschlossen wird, die als natürliche Wellenbrecher dienen. Es mag also draußen auf dem offenen Meere noch so stürmen, Ruderboote werden die Küsten entlang fast immer fahren können. Wozu also Straßen? Wer es vorzieht zu Land zu reisen, geht einfach zu Fuß die Küste entlang, auf weichem, sandigem Boden, im Schatten der hohen Palmen, angesichts des Meeres, von wo gewöhnlich eine angenehme Brise weht. Die Fußspuren der Wanderer verschwinden in dem losen Sande, es giebt also nur streckenweise wirklich ausgetretene Pfade, wie wir sie haben. Das Innere der Insel wird von den Eingeborenen selten besucht, es sei denn, daß sie auf wilde Tauben oder Schweine jagen oder irgend einen Besuch an der jenseitigen Küste unternehmen wollen; dann wandern sie in der beiläufigen, ihnen bekannten Richtung durch den Urwald über die Berge.

Digitized by Google

Bambanbaum.

Es giebt also mit Ausnahme des sechzehn Quadratkilometer umfassenden Munizipaldistriktes von Apia in ganz Deutsch-Samoa keine Straßen und Wege, und selbst Fußpfade nach unseren Begriffen sind nur streckenweise vorhanden. Im Inneren der Inseln Upolu und Sawaii fehlen auch diese gänzlich, und man muß sich den Weg durch den Urwald und das traurige Steingerölle streckenweise selbst bahnen.

Ja, wenn die Munizipalstraße, auf der wir einherwanderten, nach der jenseitigen Küste fortgeführt würde, was könnte man dann in diesem schönsten Besitz des Deutschen Reiches für herrliche Ausflüge unternehmen! Ob es in absehbarer Zeit wohl dazu kommen wird? Ich bezweifle es, denn es müßte dazu ein Paß von über siebenhundert Meter Höhe überschritten werden, und die Einnahmen der Regierung lassen solche

Digitized by Google

Breitwurzelbildung.

ungeheure Ausgaben, wie sie die Herstellung von Straßen über vulkanisches Trümmergebiet und durch unbetretenen Urwald bis auf solche Höhen erfordert, keineswegs rechtfertigen.

Auf dem bewaldeten Fuße des Apiaberges, längs dessen sich die Straße emporzieht, liegen einige ganz reizende Villen europäischer Ansiedler, umgeben von üppigen Tropengärten, denen man es ansieht, welch schweren Kampf die Kultur hier gegen die überaus üppig wuchernde Natur unausgesetzt führen muß. Bleibt ein Garten nur einige Wochen sich selbst überlassen, so ist er zur Wildnis geworden. Nach etwa einstündigem Marsch auf der stetig ansteigenden Straße erreichten wir den höchsten Landsitz in der Umgebung von Apia, das durch den mehrjährigen Aufenthalt des englischen Dichters Robert Louis Stevenson berühmt gewordene Vailima. Stevenson, dem wir so viele hübsche, wenn auch mitunter absonderliche Geschichten verdanken, war schon in den achtziger Jahren brustleidend, und ich empfahl ihm schon damals einen längeren Aufenthalt in Hawai. Von dort ging er nach Samoa, wo er sich Vailima, eines der entzückendsten Plätzchen von Upolu, als Buen Retiro auswählte. Allein seine Krankheit machte immer weitere Fortschritte, und er liegt nun auf dem Gipfel des Mount Vaca begraben. Bei den Samoanern war Tusitala, d. h. der Geschichtenschreiber, sehr beliebt, und sie gaben ihrer Dankbarkeit dafür, daß er so warmes Interesse für sie bewiesen hatte, nach seinem Tode auch dadurch Ausdruck, daß sie mit ungeheurer Mühe einen Weg auf den Vacaberg herstellten, um den Sarg hinaufbefördern zu können, den einzigen Weg, den Samoaner in ihrem Inselreiche jemals angelegt haben.

Bei Vailima hört die Fahrstraße auf. Jenseits stellte sich mir Wald und dichtes Buschwerk entgegen, und ich war überrascht, als meine Begleiter direkt in dieses Buschwerk eindrangen. Das sei der Weg nach der Südküste.

Digitized by Google



Samoanische Krieger und Dorfjungfrauen.

Nach wenigen Schritten befand ich mich mitten im tropischen Urwald und mußte meinem Kompaß und der Führerschaft meiner samoanischen Jungen vertrauen, die beide von der Südküste stammten und den Marsch schon einmal zuvor unternommen hatten. Bisher hatte die Tropensonne aus dem wolkenlosen Himmel auf uns herniedergebrannt und alles in ihr helles blendendes Licht gebadet; hier im Schatten der dichten Laubkronen war alles düster, kühl und feucht. Das Buschwerk, durch welches wir uns den Weg bahnen mußten, troff von Nässe, und schon nach den ersten hundert Schritten war ich bis auf die Haut durchnäßt. Meine Jungen hatten es sich nach samoanischer Art bequem gemacht. Bisher waren sie im Bereich der Zivilisation gewesen und trugen als intelligente Missionszöglinge Jacken, Beinkleider und weiße Stoffschuhe. Kaum im Waldesdickicht, hatten sie Jacke und Schuhe abgestreift, und ich wünschte nur, ich hätte es ihnen gleichthun können, denn der Boden, auf dem wir einherschritten, bestand streckenweise aus Basaltblöcken verschiedener Größe; alle waren mit Flechten und zarten Moosen überzogen, und die triefende Feuchtigkeit machte sie so schlüpfrig, daß ich mit meinen Lederstiefeln nicht festen Fuß fassen konnte und fortwährend ausglitt, zumal Gräser und kleine Sträucher sie bedeckten und ich selten sehen konnte, wohin ich trat.

Nachdem ich ein paarmal mit meinen Füßen in Spalten und Löcher gerutscht war, mich auch wohl festgekeilt hatte, schnitt ich mir zwei lange Stäbe von dem nächsten Baume, und mit ihrer Hilfe konnte ich leichter über diese schlüpfrigen, spitzigen Trümmer weiterkommen.

Allmählich gewöhnte ich mich an die grüne Dämmerung, die unter den Laubdomen der Riesenbäume herrschte, aber zu sehen war doch nichts als ein Labyrinth von Stämmen, Lianen und Buschwerk. Zur Linken tief unter mir hörte ich den Vaisiganofluß rauschen, der, bei Apia in das Meer mündend, hier in großen Wasserfällen von den Bergen herabkommt. Stellenweise war das Buschwerk ausgerodet, und meine Führer machten mich auf mehrere verfallene Hütten und Flugdächer aufmerksam, einen der Schlupfwinkel, wohin sich während der letzten Kämpfe mit den Engländern und Amerikanern die Samoaner zurückgezogen hatten. Ihnen in diesen Urwald zu folgen, wäre Wahnsinn gewesen, und so begnügten sich die Angreifer, den Urwald von ihren Schiffen aus zu bombardieren, überall dort, wo sie zur Nachtzeit Lichtschein erblickten. Das fanden die Samoaner natürlich bald heraus und zündeten recht weit von ihren Lagern, mitten in der Wildnis, große Feuer an mit dem Ergebnis, daß kaum einer von ihnen durch das Bombardement verletzt wurde. Wenn man sich vor Augen hält, daß ganz Sawai und ganz Upolu zwei bis drei Kilometer von der Küste weit solche bewaldete Felsenlabyrinthe enthalten, welche sich auf viele Kilometer hinziehen, und wohin sich die gesamte Bevölkerung im Notfall flüchten kann, dann erkennt man erst, wie schwer es ist, die Samoaner zu bekriegen, und wie sehr es not thut, mit ihnen Frieden zu halten.

Jenseits dieser verfallenen Hütten hörte jede menschliche Spur vollständig auf, und wir marschierten stumm einher, wie in einem grünen Tunnel. Während des ganzen Aufstiegs bis auf die Höhe des Passes zeigte sich mir nicht ein voller Sonnenstrahl, nicht der geringste Ausblick durch das Waldesdickicht auf irgend eine Schlucht oder die nächstliegende Höhe. Der Urwald ist hier von großer Ueppigkeit, ein Beweis, welch vorzüglichen Boden verwitterter Basalt, vermengt mit dem Humus des Waldes, darbietet. Vom Regen abgeschwemmt, füllt dieser Boden die Zwischenräume zwischen den Millionen von Basaltblöcken aus, während diese mit ihren Spitzen und Kanten allein hervorstehen, die reinen Fußangeln für den unerfahrenen Wanderer. Die Vegetation aber faßt in den Zwischenräumen Wurzel, und diese Wurzeln winden sich durch das Labyrinth von Löchern auf der Suche nach weiterer Nahrung. Manchmal werden sie so stark, daß sie die über ihnen liegenden Blöcke emporheben und zu der Unebenheit des Bodens noch beitragen. So üppig ist hier die Natur, daß sich im Urwald von Samoa eine vierfache Vegetation, ich möchte sagen in vier verschiedenen Stockwerken, entwickelt hat. Das oberste, höchste Stockwerk bilden die Laubkronen riesiger Tropenbäume mit gerade aufstrebenden Stämmen von dreißig bis vierzig Meter Höhe, die prächtiges, zähes Bauholz abgeben würden, wenn es nur Mittel und Wege gäbe, es nach der Küste herabzubefördern. In den tiefer gelegenen Distrikten giebt es unter diesen Bäumen manche, deren Früchte von den Samoanern verwendet werden, so

Digitized by Google

der Ifibaum (die Südseekastanie), der Molinu, dessen zitronenartige Frucht die Samoaner als Haarwaschmittel gebrauchen, der Futu mit Nüssen von der doppelten Größe unserer Walnüsse. Sie enthalten einen betäubenden Saft, weshalb die Samoaner sie beim Fischen ins Wasser werfen, um die Fische zu betäuben. Je höher ich emporkam, desto gewaltiger und höher wurden die Baumriesen, vor allem eine Art mit hoch aus der Erde stehenden, den Stamm wandartig stützenden Wurzeln, deren Name im Samoanischen Mautu ist; ein anderer ähnlicher Baum mit noch höheren Wurzelstützen heißt Mamalawa; die mächtigsten Bäume sind jedoch Ficus religiosa oder Banyanbaum, von den Samoanern Aca genannt. Den Reisenden ist dieser Baum hauptsächlich aus zwei Exemplaren bekannt, die auf dem Raffle Square in Singapore und in der Nähe des Botanischen Gartens in Colombo auf Ceylon stehen und durch ihr höchst eigenartiges Labyrinth an Stämmen sofort auffallen. Aber so groß diese Exemplare auch sind, sie verschwinden im Vergleich zu den Riesen, die ich im Urwald von Upolu fand, die mächtigsten Baumriesen, die ich auf dem Erdball gesehen habe. Einer steht etwa eine Stunde Weges von der Paßhöhe mit einem Stammumfange von sechzig Meter, ein zweiter anderthalb Stunden von der Südküste mit einem Stamme von kaum weniger als hundert Meter Umfang und dreißig Meter Höhe bis zu Astbildung, während die Krone noch weitere zwanzig Meter Höhe haben dürfte. Von Staunen ergriffen, machte ich bei diesem König des Tropenwaldes von Samoa Halt, um ihn zu messen. Leider verhinderten die umstehenden Bäume, sowie das mangelnde Licht, den Riesen photographisch aufzunehmen. Zur Erklärung dieser fast unglaublichen Maße muß allerdings beigefügt werden, daß diese Banyanbäume, ähnlich wie die javanischen Waringienbäume, keinen festen Stamm haben wie unsere Eichen und Tannen. Der Baum wächst und entwickelt auch seine Aeste ähnlich unseren Bäumen, sobald aber seine Aeste durch ihr Wachstum beginnen für den Stamm zu schwer zu werden, bildet sich an der Unterseite des Astes auf ein, zwei Meter vom Stamm eine Art Beule, die, vertikal dem Boden zustrebend, zu einem fingerdicken schweren Strang herauswächst und immer länger wird, bis sie endlich den Boden selbst erreicht. Kaum ist die Spitze mit der Erde in Berührung, so erscheinen an dieser Spitze der Luftwurzel kleine Wurzelfädchen, die aus dem Boden Nahrung saugen, immer stärker werden und dem Strange Nahrung zuführen, so daß er, der bis jetzt vom Aste getragen wurde, anscheinend selbst zum Träger, zur Stütze des Astes wird und dieser nun in wagerechter Richtung weiter wachsen kann, als ob er nur auf diese Stütze gewartet hätte. Dann entsteht auf dem Aste eine zweite Luftwurzel, die allmählich ebenfalls den Boden erreicht, eine dritte und vierte und so fort. Das geht bei jedem einzelnen der strahlenartig vom Stamme auslaufenden Aeste vor sich, so daß nach Ablauf einer gewissen Zeit der Banyanbaum nicht einen, sondern eine ganze Anzahl von Stämmen hat, die mitunter an die hundert reichen.

Bei den Banyans von Colombo und Singapore stehen diese Seitenstämme so weit voneinander, daß man in ihrem Labyrinth bequem umherwandern kann, ja in Colombo haben einige Singhalesenfamilien zwischen den Stämmen ihr Lager aufgeschlagen und wohnen dort Jahr aus Jahr ein. Bei dem Riesenbaum von Upolu aber sind im Laufe

der Zeit die Stämme so dick geworden, andere haben sich ihnen so nahe gebildet, daß ich zwischen vielen Stämmen meinen Arm nicht durchzwängen konnte. Der Baum scheint deshalb, aus der Ferne betrachtet, nur ein Stamm mit vertikalen Rippen zu sein oder auf einem dichten Bündel von Stämmen zu ruhen. Jedenfalls ist der Eindruck, den dieser Riese selbst auf den an die großen Urwaldbäume gewöhnten Wanderer macht, überwältigend.

Wer die Tropen nicht kennt, stellt sich die dortigen Wälder in der Regel als Palmenwälder vor; in Wirklichkeit sind sie Laubwälder, die sich aus der Ferne nicht viel anders ausnehmen wie unsere Wälder. All die Riesenbäume von Upolu, welche mit ihren Laubkronen die oberste Etage, wenn ich so sagen darf, bilden, haben auffallend kleine Blätter, als hätte die Natur dies absichtlich so eingerichtet, um den Sonnenstrahlen Durchlaß zu gewähren und den niedrigeren Pflanzen das notwendige Licht zu verschaffen.

Die hohen Baumkronen bilden nämlich einen ewig grünen Dom, mit den Stämmen als Tragpfeilern, eine Art Treibhaus, in dessen warmer, feuchter, grüner Dämmerung andere Pflanzen desto üppiger gedeihen. Die zweithöchste Etage in diesem Urwald bilden wieder Baumkronen von vier bis sechs, auch acht Meter hohen Bäumen, und merkwürdigerweise haben diese Bäume zumeist palmenartige oder lanzenförmige Blätter; unter ihnen fand ich massenhaft die schönen Baumfarne und den merkwürdigen Regenschirmbaum, dessen Krone mit ihren Aesten ganz so angeordnet ist wie die Rippen eines Regenschirmes. Aber auch eine ganze Reihe anderer mir unbekannter Bäume stehen hier, von ungemein zierlichen Formen und lanzenförmigen Wedeln, die wie mit den zartesten Spitzen überzogen sind; andere wieder erschienen mir wie unser zartes Frauenhaar, nur zu großen Bäumen entwickelt. Und an diesen großen und kleinen Stämmen empor ranken unzählige Schlingpflanzen, vor allem die mächtige **Mucuna gigantea**, die üppigste aller Lianen; ihre Stränge hängen von den Aesten, verbinden in schönen Linien ihre Kronen, steigen zum Boden herab und wieder zu den höchsten Spitzen empor, als hätte eine unsichtbare gigantische Spinne hier mit ihren arm- und beindicken Fäden ihr Netz um all diese Bäume gesponnen: von den Lianen und von den Baumästen hängen Orchideen, in den Astteilungen sitzen großblätterige Parasiten, wohin man blickt, nichts als Grün und wieder Grün in den seltsamsten Formen.

Das nächsttiefere Stockwerk in dieser Urwaldvegetation bilden die Sträucher, Farne und Stauden verschiedenster Art, durch die wir uns den Weg bahnen mußten, alle triefend vor Nässe, alle dicht belaubt, so daß wir wohl aufwärts blickend etwas sehen konnten, aber selten etwas vor und unter uns. Und dieser Ausblick ist hier so notwendig, denn alle Augenblicke stießen wir auf den Stamm eines umgestürzten Baumriesen, über den wir mühsam hinwegklettern mußten, wenn es nicht bequemer war, unten durch das dicht wuchernde Gestrüpp zu kriechen, immer in Gefahr, kleine schwarze Blutegel auf den Leib zu bekommen. Diese sind eine wahre Plage des Urwaldes. Stellenweise sitzen sie in großen Mengen auf den Sträuchern, stecknadellange, nicht viel stärkere schwarze Maden, die man kaum bemerkt, denn das ewige einförmige Dämmergrün ermüdet und schwächt das Auge. Alle paar Minuten mußte ich meine Blicke von dem

Digitized by Google

Boden abwenden, um zu sehen, ob sich nicht ein paar dieser unangenehmen Blutsauger an mir festgesetzt hatten, um sie sofort abzustreifen. Haben sie sich einmal festgesaugt, so dürfen sie nicht abgestreift werden, weil sie sonst zerreißen und die unter der Haut steckenbleibenden Teilchen Entzündungen hervorrufen.

Unter dem Strauchwerke der dritten Etage fand ich stellenweise auch merkwürdige Bäume, die mir in dieser Art noch nirgends vorgekommen sind, Bäume mit brusthohen Stämmen und langen, sehr starken Aesten, die sich horizontal auf Brusthöhe hinzogen. Standen sie gruppenweise beisammen, so galt es, unter ihnen gebückt über das Steingerölle zu kriechen. Meine Samoaner halfen sich, indem sie, wo es anging, darübervoltigierten. Mit ihren nackten Füßen konnten sie dies leichter thun als ich mit meinen durch die Feuchtigkeit aufgeweichten, glatten Ledersohlen.

Die unterste Vegetationsstufe, das vierte Stockwerk, bilden hier die Moose uud Gräser, zierliche kleine Farne und dergleichen, welche den Boden stellenweise vollständig bedecken und es dort unmöglich machen, anders als mit den Füßen fühlend festen Halt zu fassen.

Unter diesen Umständen ging es nur langsam weiter. Nach etwa drei Stunden hatten wir die siebenhundert Meter hohe Paßhöhe erreicht, wo sich ein kleiner, mit klarem Wasser gefüllter Tümpel befindet, die Quelle des Vaisiganoflusses auf der Nordseite der Insel und gleichzeitig die Quelle eines anderen, ebenso wasserreichen großen Flusses, der an der Südküste zwischen den Dörfern Tufituala und Muliwai mündet. Er schien mir einer der großten Flüsse Upolus zu sein, und doch steht er auf keiner einzigen Karte, ja auf keiner ist überhaupt nur die Mündung verzeichnet. Wir folgten beim Abstieg streckenweise seinem Laufe, ich ging auch von der direkten Richtung ab, um diesen Lauf weiter zu verfolgen, bis eine tiefe Schlucht mit steilen Wänden das Weiterkommen verhinderte. Dort kam ich auch an die erste und einzige Stelle, wo ein nacktes Felsplateau der wuchernden Natur Halt gebietet und wo ich aufatmend endlich einen weiten Ausblick auf ein herrliches Flußthal weiter unten und die Küstenlandschaft von Safata, mit dem blauen Meer im Hintergrunde, genießen konnte. Zum erstenmal sah ich auch Licht und Sonne und andere Farben, als das ewige einförmige Grün. Wer durch den Gotthardtunnel fährt oder lange in einer Höhle verweilt und dann plötzlich wieder ans Tageslicht kommt, versteht die Freude und den Genuß, den ich beim Anblick dieses herrlichen Stückes von Upolu empfand.

Das Land hier oben ist großenteils Besitz des einflußreichen Oberrichters von Samoa, Namens Suatele, und streckenweise dürfte es sich auch zu Kaffee- und Kakaoplantagen eignen.

Die Sonne neigte sich schon zum Horizont, als wir endlich abends fruchtbares Land erreichten und damit auch die verwahrlosten Plantagen der Samoaner. Nach weiteren drei Kilometern Marsch hatten wir das Dorf Siumu erreicht. Seine zerstreuten Hütten liegen unter hohen Kokospalmen, etwa hundert Meter von der Meeresküste, die steil abfällt. Draußen auf etwa ein Kilometer Entfernung zeigte mir der hoch aufsprühende weiße Gischt der Brandung das Korallenriff, das in einer Länge von gegen zwanzig Kilometern den Küsten der Landschaft Safata vorgelagert ist.

Digitized by Google

In der Mitte des reizend gelegenen Dorfes sah ich ein weißes Kirchlein schimmern und eilte, so gut ich es nach dem ermüdenden Tagesmarsch noch konnte, darauf zu. Allein es gehörte zu einer Baptistenmission mit einem samoanischen Prediger, und ich zog es deshalb vor, noch weiter zu einem meinen Leuten bekannten Hause zu wandern, das einem katholischen Samoaner gehörte. Dort fand ich die freundlichste Aufnahme. Ich hatte sie wahrhaftig nötig, denn meine Kleider und Schuhe waren zerrissen, meine Haut zerschunden und zerkratzt. Sogar mein in Kautschukstoff gehülltes Bündel frischer Kleider war durchnäßt.

Samoanische Gastfreundschaft.

Wer aus dem Bereich von Apia nach der Südküste von Upolu kommt, wird in dem ganzen Leben und Treiben der Eingeborenen hier erhebliche Unterschiede herausmerken. Obschon die Samoaner im allgemeinen von der europäischen Kultur viel weniger angenommen haben als die Bewohner von Fidschi, Tonga oder gar Hawai, so konnte doch der jahrzehntelange Verkehr der Bewohner der Nordküste mit den zahlreichen dort wohnenden Kaufleuten und Missionaren nicht ohne Einfluß auf sie bleiben. Die Südküste indessen wird von Weißen nur selten besucht. Im ganzen wohnen auf der etwa vierhundert Quadratkilometer großen Südhälfte der Insel kaum ein Dutzend Weiße, die Missionare mit eingeschlossen. Die weißen Händler sind mit Samoanerinnen vermählt, und ihr Verkehr mit ihren Landsleuten an der Nordküste ist so beschränkt, daß sie in ihrer Lebensweise viel mehr von den Samoanern beeinflußt werden als die Samoaner von ihnen. Die Samoaner an der Südküste sind deshalb auch viel ursprünglicher als jene an der Nordküste.

Das konnte ich schon in dem samoanischen Hause sehen, wo ich in Siumu, einem der Hauptorte der Südküste, gastliches Unterkommen fand. Als ich dort eintrat, fand ich die weiblichen Einwohner mit verschränkten Beinen auf den weichen Pandanusmatten sitzend. Ich begrüßte sie mit dem samoanischen Talofa; zu meiner Ueberraschung aber antworteten sie mir, sichtlich erfreut über den Besuch eines Weißen, in vortrefflichem Englisch: Good Evening! Where are you coming from? Step in, take a seat und dergleichen. Sofort erhoben sie sich, holten von den Dachbalken ein paar Matten herunter, um sie auf dem besandeten Boden der Hütte auszubreiten, und luden mich ein auszuruhen. Nach dem langen Klettern über Stock und Stein gelang es mir nur schwer, niederzuhocken und nach ihrer Art Platz zu nehmen. Bevor ich ihrer Aufforderung, ein Bad zu nehmen, folgte, konnte ich nicht umhin, meine Neugierde zu befriedigen und sie zu fragen, wo sie denn Englisch gelernt hätten. In der Missionsschule in Apia, und sie seien erst vor kurzem wieder in ihr Elternhaus zurückgekehrt.

Als ich nach einem erquickenden Bade und dem so nötigen Kleiderwechsel wieder in die vordere Hütte trat, fand ich sie mit einer Menge von Eingeborenen gefüllt, wie

Digitized by Google

Bau einer Hütte.

Digitized by Google

Mädchen mit der Kawabowle.

meine Führer mir ſagten, die Häuptlinge und Sprecher der Ortſchaft. Neben den brennenden Kokosnußhülſen in der Mitte der Hütte ſpendete auch eine Petroleumlampe Licht, an die Tragbalken waren ein paar Heiligenbilder und Ausſchnitte aus illuſtrierten Zeitungen aufgeklebt, und an einer Seite ſtand zwiſchen einer Nähmaſchine und einer verſchließbaren Truhe ein Stuhl. Ob dieſe Gegenſtände Eigentum meiner Gaſtfreunde waren oder in der Eile zu Ehren des fremden Gaſtes von anderen Hütten herbeigebracht worden waren, kann ich nicht ſagen. Die Samoaner leben ja in Gütergemeinſchaft. Was dem einen gehört, gehört auch dem anderen. Daher kann niemand zu Reichtümern gelangen; denn geht es einem gut, ſo hängt ſich ſofort ſeine ganze nähere und entferntere Verwandſchaft an ihn, und er muß mit ihnen das Erworbene teilen. Der Stuhl war natürlich für mich beſtimmt, und es erregte ſichtliche Befriedigung, als ich, ihn verſchmähend, nach ſamoaniſcher Art auf den Matten Platz nahm.

Die Honoratioren des Ortes waren gekommen, um mich zu begrüßen und mir Kawa anzubieten. Kein Beſuch, keine Unterredung kann bei den Samoanern ſtattfinden, ohne daß zuvor Kawa getrunken wird. Die Samoanertruppen, welche die europäiſchen Hauptſtädte bereiſt haben, machten die Kawabereitung ebenfalls zu einer Hauptnummer ihrer Vorführungen, aber wer ſie geſehen hat, kann ſich doch keinen richtigen Begriff von der Wichtigkeit des Kawatrunkes in Samoa machen. Er iſt eine Eigenart dieſer Inſeln, ebenſo wie der anderen Südſeeinſeln, vornehmlich Tonga, von deſſen Einwohnern die Samoaner das Kawatrinken auch gelernt haben. Wir hatten von Apia mehrere Kawawurzeln mitgebracht, denn die gute Sitte erfordert es, bei Beſuchen dem Hausherrn einige Stücke zu überreichen. Die Kawawurzel wird friſch oder getrocknet verwendet, in letzterem Zuſtand hält ſie ſich jahrelang und bildet einen der wichtigſten Tauſchartikel der Inſeln, im Wert von zwei bis drei Mark das Pfund. Befindet ſich bei Beſuchen gerade kein Mädchen im Hauſe, um den Kawatrunk zuzubereiten, ſo wird der Hausherr irgend ein Mädchen aus der Nachbarſchaft herbeiholen; ſelbſt die Töchter des Königs würden ſich, wenn auf einem Spaziergang begriffen, dieſem Rufe nicht entziehen können. Vor uns ſtand die Tanoa, eine hölzerne Schüſſel von etwa dreißig Centimeter Durch-

Digitized by Google

messer. Das Innere derselben war ganz mit einer dicken, grünlich-hellen, glänzenden Patina überzogen, ein Beweis ihres hohen Alters und damit auch ihres für Samoaner großen Wertes. Ich warf nun meine Kawastücke, die ein ähnliches Aussehen besitzen wie verkrüppelte Meerrettichwurzeln, dem ältesten Häuptlinge vor die Füße. Nach samoanischer Sitte werden Geschenke nicht etwa mit den Händen überreicht, sondern mit geschicktem Schwunge über die Matten geworfen. Natürlich darf sich darunter kein Porzellangeschirr befinden. Die Töpferkunst ist ja in Samoa, wie auf den meisten Südseeinseln, unbekannt. Der Häuptling prüfte die Kawastücke mit Kennerblick, sprach sich lobend über die Qualität aus und übergab sie dann den zubereitenden Mädchen. Ein junger Samoaner war ihnen beim Abschaben und Zerschneiden der Wurzeln in Scheiben behilflich. Dann spülten die Damen ihren Mund sorgfältig mit Wasser aus und begannen die Stücke zu zerkauen. Ein, zwei, drei Stücke befanden sich schon in dem Munde einer jeden; ihre Backen waren schon beträchtlich angeschwollen, aber der dienstfertige Jüngling bot ihnen immer mehr Stücke dar, bis es schließlich eine physische Unmöglichkeit war, mehr Vorrat einzunehmen. Die verzerrten Backen und die krampfhaft arbeitenden Kinnladen boten einen keineswegs ästhetischen Anblick. Zeitweilig prüften sie ihre Prime, indem sie sie mit den Fingern aus dem Munde nahmen, herumdrehten und wieder zwischen die Zähne schoben. Endlich war aber die mühsame Arbeit vollbracht, die gelblich-grünlichen Ballen wurden in die hohle Hand fallen gelassen, einigemale gedreht, um ihnen eine rundliche Gestalt zu geben, und dann mit kühnem Wurfe in die Holzschüssel gethan. Nun neigte eine die Schüssel nach der Richtung, wo der alte Häuptling saß, damit er sein Urteil abgäbe, ob hinreichend Kawa gekaut war. Er ließ prüfend seinen Blick auf die Schüssel, dann über die Versammlung gleiten, und erklärte sich zufrieden.

Jetzt erhoben sich die Mädchen, um sich an der Schwelle der Hütte ihre braunen Hände zu waschen, wobei ihnen der junge Samoaner das Wasser aufgoß. Sie schleuderten die Tropfen durch einen kräftigen Schwung der Hände ab und nahmen dann wieder vor der Schüssel Platz. Die dargereichten Kokosnußschalen mit Wasser ergreifend, goß eines der Mädchen dasselbe langsam und feierlich auf die gelblichen Knödel in dem Tanoa, während jenes, welches die Hauptrolle spielte, die Taupou, sie zwischen ihren Händen zerdrückte. Endlich war aus den Knödeln ein Brei geworden, in Farbe und Aussehen ähnlich einer Kartoffelsuppe. Nun reichte ihr der junge Samoaner den Fou, d. h. ein etwa armlanges und armstarkes Bündel von losen Baumfasern, das in Samoa die Stelle des Siebes vertritt. Mit gespreizten, traditionellen Bewegungen zog nun die Taupou diesen Fou mit beiden Händen mehrmals langsam durch die Schüssel, um die noch unzerkauten Kawareste herauszufischen. Jedesmal schnellte sie den Fou mit einer ähnlichen Bewegung wie beim Peitschenknallen hinter sich, so daß die Kawastückchen herausflogen. Dann prüfte sie die Flüssigkeit, indem sie den mit ihr getränkten Fou hoch über die Schüssel hob und preßte, so daß die Flüssigkeit langsam in einem dünnen Strahl wieder zurückfloß. Aller Augen waren auf sie gerichtet, alle Anwesenden verhielten sich ruhig und schweigsam, denn die Kawabereitung ist nicht etwa wie die

Digitized by Google

Kaffeebereitung bei uns eine Routinesache der Köchin, sondern eine Feierlichkeit, die mit althergebrachtem Zeremoniell und bestimmten Bewegungen vor sich geht. Dem alten Häuptling schien der Trank noch zu dickflüssig zu sein, denn auf mehrere von ihm gemurmelte Worte goß ein Mädchen noch zwei Kokosschalen Wasser hinzu. Abermaliges Mischen mit den Händen, abermaliges Prüfen, und nun erklärte die ernst dasitzende Taupou den Trank für fertig.

Kawabowle, Faserfieb und Trinkschale.

Daraufhin klatschte die ganze Gesellschaft mehrmals in die Hände, einer der „Sprecher" des Ortes erhob sich und rief, in den freien Raum zwischen uns und den Mädchen hintretend, mit langsamer, singender Stimme: „Hier ist die Kawa. Laßt sie austeilen." Nun kam der feierlichste und gleichzeitig schwierigste Teil des Zeremoniells. Die Samoaner halten nämlich mehr auf gesellschaftliche und staatliche Stellung, auf alte vornehme Herkunft und Vorrang, als europäische Hofmarschälle, und es gehört für den Samoaner, der die Stelle des „Herolds" bei solchen Gelegenheiten versieht, große Kenntnis der Anwesenden und ihres Ranges dazu, um nicht einen Verstoß zu begehen. Eines der neben der Taupou sitzenden Mädchen erhob sich, ergriff eine halbe Kokosnußschale, Hipu genannt, das allgemeinste, ja einzige Trinkgefäß der Samoaner, und hielt es unter den von der Taupou emporgehobenen Fou, so daß die Flüssigkeit daraus in die Schale floß. Dann zog sie die Schale in einem ungemein graziösen, durch lange Uebung erlernten spiralförmigen Schwung fort, um der Taupou Gelegenheit zu geben, ihr Faserbündel wieder mit Kawa zu tränken, und das Eintropfen wiederholte sich dreimal, bis die Schale gefüllt war. Alsdann wandte sich das Mädchen gegen uns und blieb, die Schale mit beiden Händen vor ihren Mund haltend, regungslos aufrecht stehen, den Sprecher beobachtend. Dieser hatte sich inzwischen seine Rangordnung im Kopfe zurechtgelegt und rief nun mit feierlicher Stimme: Oh le lipu lena a, meinen Namen beifügend, d. h.: „Hier ist der Becher des Gastes." Daraufhin trippelte meine bronzefarbige Hebe auf mich zu und reichte mir den Becher. Dann trat sie zur Seite und wartete auf den geleerten Becher. Ich erhob nun diesen mit beiden Händen über meinen Kopf, verneigte mich gegen den Häuptling und trank ihn mit einem Zuge aus. Statt ihn indessen dem Mädchen zurückzugeben, schleuderte ich ihn nach samoanischer Sitte mit einer Drehung über die Matten hinweg der Taupou zu, so daß er in der That vor ihren Füßen liegen blieb. Ueber die ernsten Gesichter der Anwesenden, die mich aufmerksam beobachtet hatten, glitt ein Zug der Befriedigung, und der alte Häuptling, der neben mir saß, murmelte mir einige Worte des Beifalls zu. Nun wurde dieselbe Schale wieder gefüllt. Der Herold rief: „Das ist der Becher für den Häuptling", und die kleine Hebe brachte nun diesem die Schale.

Digitized by Google

So ging es weiter dem Range nach an alle Anwesenden, wobei mir auffiel, daß nur bei den ersten vier oder fünf Personen die Worte lipu lena gerufen wurden, bei den anderen lautete die Formel: Oh le Kawa a und die Namen. Dies wurde mir später dahin erklärt, daß nur Häuptlinge Anspruch auf den Zuruf „Becher" haben, alle anderen trinken nicht den „Becher", sondern nur „Kawa". Schon aus diesem kleinlich scheinenden Unterschied sieht man, wie sorgfältig das Zeremoniell bei diesem merkwürdigen Volke eingehalten wird. Es giebt aber bei dem Kawatrinken noch eine Menge anderer Details. So haben die Häupter mancher Familien durch Tapferkeit oder andere Verdienste ihrer Vorfahren das Recht erworben, daß, während sie Kawa trinken, zehn Muschelhörner geblasen werden müssen. In dem westlichen Distrikte von Faleatai lassen die Trinker ihre Becher nicht an die Taupou zurückbringen, sondern von Mund zu Mund gehen, wie der „Loving Cup" der Engländer. Manche Leserinnen werden über die Zubereitung der Kawa nicht geringes Grauen empfinden und sich wundern, wie ich denn derlei Getränk herunterbekommen konnte. Aber man muß davon trinken, um nicht einen groben Verstoß gegen die von den Samoanern sorgfältig gepflegte Höflichkeit zu begehen.

Wie der Kawatrank schmeckt? Wie Seifenwasser, d. h. wenn man ihn das erste Mal trinkt. Seifenwasser, etwas mit Ingwer versetzt. Aber hat denn jemandem der erste Schluck Bier, den er in seinem Leben genommen, besonders gut geschmeckt? Man lernt sehr bald die angenehmen erquickenden Eigenschaften des Kawa verstehen, und nach langen Märschen in der Tropensonne giebt es kein vortrefflicheres Getränk. Kawa ist nicht berauschend. Er steigt nicht zu Kopfe, ja im Gegenteil, der Kopf wird klarer, dafür legt er sich wie Blei in die Beine, so daß man sich nach einigen Schalen kaum wieder vom Erdboden erheben kann. Damit die Wirkung etwas gleichmäßiger verteilt ist, pflegen die Papalagi (d. h. die Weißen), besonders die Engländer und Amerikaner, eine gehörige Quantität Gin zuzugießen. Um den zarten Gaumen neuer Ankömmlinge zu befriedigen, wird der Kawa in Apia und Umgebung jetzt zerstampft, statt zerkaut. Aber der Feinschmecker wird immer den zerkauten Kawa vorziehen.

Nachdem die Kawabowle geleert war, begannen die schönen, wohlgesetzten Bewillkommnungsreden durch zwei anwesende Honoratioren, auf die mein Dolmetscher in ebenso blumenreichen Reden antworten mußte. Nun sollte noch ein Siwatanz aufgeführt werden, aber ich war durch den langen Tagesmarsch so ermüdet, daß ich es vorzog, mich zur Ruhe zu begeben. Betten giebt es in Samoahäusern keine. Man schläft auf Matten, die über den Kiesboden gebreitet werden, und legt das müde Haupt auf einen dicken Bambusstab, der auf niedrigen Füßen ruht und aussieht wie ein niedriger Sägebock. Aber wer müde und schläfrig ist, der schläft auch darauf gut und kümmert sich nicht einmal um die unzähligen blutdürstigen Mücken, eine wahre Landplage in Samoa, die zur Nachtzeit ihre blutigen Orgien feiern.

Statt am nächsten Morgen, nach Ueberreichung eines ergiebigen Trinkgeldes, nach Osten weiterzuwandern, unternahm ich noch einen Spaziergang nach der Landschaft Safata, um mich nach den Unterläufen der Flüsse umzusehen, deren Quellläufen ich am Tage zuvor im Gebirge gefolgt war. Wie überall in Samoa, so führt auch dorthin

Digitized by Google

nur ein Fußpfad durch den weichen Küstensand, beschattet von Kokospalmen. Der größte Teil des zwischen Siumu und Mulivai in Safata liegenden Gebietes gehört der englischen Londonmission, die überhaupt eine Anzahl der schönsten und ertragreichsten Gegenden von Upolu schon längst erworben hat und dadurch, sowie durch die Zahlung des Zehenten, den sie ihren Gläubigen auferlegt, über recht bedeutende Mittel verfügt.

Auch die Karte von Langhans, die neueste und beste von Samoa, die mir hier zur Führung dienen sollte, ist derart unvollständig, daß sie eher irreführt. Verschiedene Flußläufe, Gebirgszüge, Ortschaften fehlen, und sogar Mulivai ist darauf nicht angegeben, obschon es der Wohnsitz des samoanischen Oberrichters, des einflußreichen Häuptlings Suatele, sowie katholische Missionsstation ist, welcher Pater Leger, ein Franzose, vorsteht. Dafür ist auf der erwähnten Karte an der Westspitze der Insel in großen Lettern eine solche Station angegeben, die aber niemals existiert hat. Leider war Pater Leger gerade in Apia, und ich wanderte deshalb bald weiter. Nachdem ich schon vor Mulivai einen Fluß hatte übersetzen müssen, über welchen statt eine Brücke ein dünner Palmstamm gelegt ist, kamen wir nun an jenen wasserreichen Fluß, einen der größten von Upolu, dessen wiederholtes Passieren mir am Tage vorher so viel Schwierigkeiten verursacht hatte, und dessen Namen ich nicht erfahren konnte. Bei Langhans fehlt er vollständig.

Glücklicherweise fanden wir hier ein samoanisches Kanoe mit Ausleger, das uns bald ans jenseitige Ufer brachte. Unweit davon liegen unter Palmen die Häuschen von Tafutoala, beinahe zusammenhängend mit jenen von Fausaga (sprich Fausanga). Die Palmen trugen hier eine solche Unmasse von Früchten, und der lange Marsch hatte mich so durstig gemacht, daß ich einen meiner Jungen ersuchte, mir eine frische grüne Kokosnuß zu holen. Sofort warf er meinen Schnappsack, den er auf dem Rücken trug, in den Sand, spähte ein wenig nach den Baumkronen und stieg dann, wie ein Eichhörnchen behend, den hohen Stamm empor, um dort ein paar Nüsse durch mehrmaliges Umdrehen von den Stengeln zu reißen. Plumps, plumps! polterten sie herab in den Sand. Nicht viel langsamer war auch der Junge wieder unten, holte sich aus einer Hütte ohne zu fragen ein breites Messer, schälte die äußere Hülle ab, schlug geschickt ein Stück der Nuß ab, so daß die klare Flüssigkeit, eingebettet in dem schneeigweißen Fleisch offen dalag, goß etwas ab, um den Rand zu reinigen, und reichte sie mir dar. Ein köstlicheres Getränk als die Milch einer jungen, grünen Kokosnuß giebt es in den Tropen nicht; es stellt nicht nur Kawa, sondern für meinen Geschmack auch den besten Champagner in den Schatten, denn es erfrischt und kühlt in wunderbarer Weise. Bei meinen Mahlzeiten überall in den Tropen, nicht nur in Samoa, ließ ich mir gewöhnlich ein paar Kokosnüsse vorsetzen, und ich wünschte, ich könnte sie im heißen Sommer in Europa haben. Wie schade, daß Kokospalmen nicht auch am Rhein Früchte tragen!

Fausaga liegt an einer der schönsten Buchten von Samoa; sie ist auch auf den Karten angegeben, aber, wie so vieles andere, falsch. Ein schmaler, langer Sandstreifen trennt sie beinahe vollständig von dem hier mit großen Korallenriffen gefüllten Meere, und ich hielt sie auf einem samoanischen Boote entlang fahrend, für einen Binnensee, als die Ruderer, um ein paar mächtige Mangrovebäume wendend, in einen kaum

Digitized by Google

drei Meter breiten Kanal einfuhren. Diesen bezeichneten sie mir als den Ausfluß des Sees. Ueber einen Kilometer fuhren wir durch diese enge Wasserstraße, zu beiden Seiten besetzt mit ungeheuren, düsteren, unheimlichen Mangroveriesen, deren vielfach verschlungene Wurzeln wie ein Gewoge von kämpfenden Riesenschlangen zu Tage liegen, schleimig, von nassem Schlamm bedeckt und übelriechend. Beinahe hätte ich in diesem Fieberloche die Geduld verloren und umkehren lassen, als der Bootsführer mich auf eine weite Wasserfläche zur Rechten aufmerksam machte, in die wir gleich darauf einfuhren. Wir befanden uns wie auf einem klaren Alpensee, etwa wie der Schwansee, mit ungemein klarem Wasser und steilen, dicht bewaldeten Ufern. Aus der spiegelglatten Fläche steigen hier zahlreiche kleine, reizende Felseninselchen empor, und zwischen ihnen durchfahrend, scheuchten wir Scharen von Wildenten auf. Merkwürdigerweise steht dort nirgends ein Dorf, und doch sind in Samoa nur wenige entzückendere Plätzchen zu finden als diese Lagune. Vielleicht wird sie noch zu einem samoanischen Arcachon, wenn einmal die Eisenbahn von Apia hierher vollendet ist. Aber ob das im zwanzigsten oder einundzwanzigsten Jahrhundert der Fall sein wird, möchte ich bezweifeln.

Ein Nachtmarsch an der Südküste von Upolu.

Am Meeresstrande, unter schlanken, hohen Palmen und schattigen Brotfruchtbäumen einherwandernd, flogen meine Gedanken über die weite Wasserwüste des Stillen Ozeans nach den gesegneten Küsten des Goldlandes Kalifornien. Zu verschiedenen Zeiten war ich von San Francisco aus nach dem Golden Gate, nach Monterey und San Diego gepilgert, um dort die großartigen Naturschönheiten der Seeküsten zu genießen. Was hat der Unternehmungsgeist der Yankees aus Monterey gemacht! Der Park des Riesenhotels Del Monte ist ein irdisches Eden, und doch haben diese herrlichen Anlagen mit ihren seltenen Tropenbäumen, ihrer Blumenpracht, ihren schattigen Spaziergängen und viele Kilometer langen Fahrstraßen verhältnismäßig nur geringes Geld gekostet, denn die Hauptsache, die malerischen Küsten, die bewaldeten Berge, das rauschende Meer mit seinen kühnen, wogenumbrandeten Klippen und die überaus üppige Natur waren ja vorhanden. Ungezählte Menschen erfreuen sich dieser Gestade und fühlen sich wie die Götter im Olymp.

Hier im fernen Deutsch-Samoa sind die Naturschönheiten noch in viel höherem Grade vorhanden, und doch ist an der Südküste niemand, um sie zu genießen. Was könnte aus diesem Safata, Lotofanga, Falealili und dergleichen alles gemacht werden, wenn man nur so leicht nach Samoa kommen könnte wie nach Norderney. Aber das Inselparadies der Südsee liegt uns ja leider gerade entgegengesetzt auf der anderen Seite des Erdballes.

Digitized by Google

Diese Südküste von Upolu ist noch ganz den Eingeborenen überlassen, die ihre Schönheiten gar nicht zu schätzen wissen, denn sie sind ja mitten in ihnen geboren und aufgewachsen. Sie kümmern sich nicht um die Pracht der Bäume, wenn sie ihnen nur hinreichend Früchte liefern, sie sehen im Meere nur eine Quelle für schmackhafte Nahrungsmittel und in den malerischen Klippen vor ihren Küstendörfern Verkehrshindernisse. Sie schätzen die Natur nur insoweit, als sie ihnen alle ihre Bedürfnisse liefert, ohne daß sie zu arbeiten brauchen, und sind deshalb nach ihrer Art glücklich.

Dorfschöne von Upolu.

Manche von ihnen haben allerdings den Anlauf zur Anlage von Plantagen gemacht, aber diese letzteren zeigen sich nicht etwa wie jene der Deutschen Handels- und Plantagengesellschaft in der Umgebung von Apia, mit ihren kilometerlangen, geradlinigen Reihen herrlicher, wohlgepflegter Kokospalmen; hier an der Südküste wachsen die Palmen, Brotfruchtbäume, Bananen und andere tropische Fruchtbäume einfach wild durcheinander, mit üppig wucherndem Unkraut und Unterbusch zwischen ihnen, die nur in den Ortschaften selbst ausgerodet werden. Auch das thun sie nur in reiner Selbstverteidigung, denn geschähe es nicht, dann würden sie von der Vegetation einfach erstickt und erdrückt werden.

Vielleicht ist das auch einer der Gründe, warum die Samoaner fast ausschließlich an der Meeresküste wohnen, denn der weiche Küstensand gebietet dem Gewucher Halt, und nur die Kokospalmen kommen hier fort, also gerade die Baumart, die sie am notwendigsten brauchen. Bei dieser Ueppigkeit ist es erklärlich, warum die guten Leutchen lieber faulenzen als arbeiten. Bei einiger Anstrengung könnten sie ganz wohlhabende Leute sein und alle ihre kleinen Wünsche so leicht befriedigen. Sie essen für ihr Leben gern Pökelfleisch, Speck und Lachs in Büchsen, ihre Frauen und Mädchen naschen mit Vorliebe Lollis (Bonbons). Aber die Männer sind zu faul, um ihre eigenen Wünsche zu befriedigen, und zu wenig galant, um jene ihrer Weiber zu erfüllen. So

Digitized by Google

Eingeborenenhütten.

wohnen sie denn hier in ihren kleinen offenen Hütten, ganz so wie vor ihrer Entdeckung durch die Weißen, und ich war überrascht, in den Dörfern von Safata so äußerst wenig Gegenstände europäischen Ursprungs zu finden.

Auf den benachbarten Tongainseln hat man die Eingeborenen zur Arbeit gezwungen, indem ein Gesetz jedem Tonganer über sechzehn Jahre vorschreibt, alle Jahre eine bestimmte Anzahl Kokospalmen zu pflanzen, und in weiser Fürsorge für das Wohl der Samoaner hat der Gouverneur von Deutsch-Samoa in jüngster Zeit ein ähnliches Gesetz erlassen. Jede Kokospalme trägt jährlich Früchte im Werte von zwei bis drei Mark, bei fünfzig Palmen ist der Erlös demnach hundert bis hundertfünfzig Mark, und da es in Samoa doch mindestens zehntausend eingeborene Männer über sechzehn Jahre giebt, so wird durch diese eine Maßregel schon ein Mehrertrag von einer Million Mark erreicht. Platz für Palmenplantagen wäre hier noch hinreichend vorhanden. Das sah ich auf meinen Wanderungen durch den reich bevölkerten Distrikt, westlich von der großen Lagune von Safata, welche dort tief ins Land schneidet. Aber die Eingeborenen tummeln sich anscheinend lieber im Wasser umher und fangen Fische oder Würmer, die sie vielfach roh essen, geradeso wie die Japaner. Vor jedem Dorfe sah ich die guten Leutchen im Küstenwasser mitunter schultertief stehen; mit langen Stöcken stießen sie in die Höhlungen der Korallenriffe, um die Fische daraus zu vertreiben, während Weiber mit Fischnetzen sie fingen. Vor dem Orte Lotofanga*) sah ich zwei Jungen, die sich gerade an einer Delikatesse gütlich thaten. Sie hatten einen strotzenden, fingerdicken Seewurm gefangen

*) Wird Lotofangá ausgesprochen und ist nicht zu verwechseln mit dem großen Orte und Missionssitze Lotofánga weiter östlich.

Digitized by Google

und stritten sich um den Besitz. Endlich wurde die Angelegenheit dadurch erledigt, daß sie den Wurm in zwei Hälften schnitten. Jeder nahm eine Hälfte, quetschte den breiartigen Inhalt in den Mund und schleuderte die ausgedrückten Wurmhülsen wieder ins Wasser zurück. Meinen zwei samoanischen Begleitern wässerte der Mund förmlich, wie uns nach Braunschweiger Spargel. Sie erzählten mir, diese Wurmgattung, Sea genannt, sei ein Lieblingsgericht der Samoaner, besonders an der Südküste, und die zerschnittenen Wurmhälften wüchsen im Wasser derart rasch, daß sie nach einigen Tagen wieder zerschnitten und ausgequetscht werden könnten. Die Missionare und Händler an der Küste bestätigten mir diese Angaben, doch fand ich darüber in keinem Werke etwas erwähnt. Eine andere sehr beliebte Wurmgattung hat den Namen Guau. Bei unserer Mittagsrast gelang es meinen Jungen, eines dieser scheußlichen Tiere zu fangen, aber ich verzichtete auf den Genuß. Ich weiß nicht, warum wir Europäer darüber so entsetzt sind. Essen wir nicht mit Wonne Austern, Muscheln, Seespinnen und Schnecken?

Die beliebteste Delikatesse, welche die See den Samoanern darbietet, ist indessen der Palolowurm. Der Palolo ist ein langer, fadendünner Wurm von verschiedener bunter Färbung und fettigem, öligem Inhalt, deshalb auch sein Name von Lolo, d. h. fettig, und „Pa“ bersten oder aufbrechen. Für die Samoaner ist er von solcher Wichtigkeit, daß sie der zweiten Jahreshälfte, in welcher er erscheint, den Namen Palolosaison beilegen. Der Juli heißt bei ihnen der erste Palolomonat, der August der zweite Palolomonat, der Wurm selbst erscheint aber erst viel später. Wenn das letzte Mondviertel im Monat Oktober spät fällt, dann erscheint der Wurm am Morgen dieses Tages, am Morgen vorher und am Morgen nachher. Fällt das letzte Mondviertel im Oktober früh, dann kommt der Wurm erst an den genannten Tagen des letzten Mondviertels im November, und damit sind für die Samoaner große Festtage angebrochen, auf die sich das ganze Volk schon Monate vorher freut. Während es noch finstere Nacht ist, zieht die ganze Einwohnerschaft, soweit sie in den zur Verfügung stehenden Kanoes und Booten der Inseln Platz findet, hinaus zu den Korallenriffen, welche die Inseln auf ein bis drei Kilometer Entfernung von den Ufern umgeben. In den freien Stellen zwischen den Riffen machen die Boote Halt, und alle Insassen, mit Schöpfkübeln in den Händen, erwarten das Erscheinen des Palolo. Das Meer zeigt noch nicht einen einzigen Wurm, und bei ruhigem Wetter kann man durch das Meerwasser bis in eine große Tiefe sehen, ohne etwas Ungewöhnliches zu entdecken. Ueberall, die ganze Küste entlang, wo immer sich eine Oeffnung im Riffe zeigt, stehen Dutzende von Fahrzeugen, und mit Spannung beobachten die Männer, Frauen, Kinder, die sich in diesen Fahrzeugen befinden, das Erscheinen der Morgenröte. Sobald der erste schwache Lichtstreifen am Horizont erscheint, beginnt die Meeresfläche sich zu beleben. Aus den Tiefen steigen plötzlich, wie aus einem berstenden Reservoir herausgelassen, Millionen über Millionen von Würmern empor an die Oberfläche, und diese ist im Handumdrehen geradezu dickflüssig geworden. Mit lautem Geschrei und Freudenausbrüchen werden nun die Schöpfkübel so häufig und hastig wie nur möglich ins Wasser getaucht, um nur ja recht große Mengen dieser scheußlichen Würmer zu fangen, denn kaum erscheint ein halbes Stündchen später der

Digitized by Google

Samoanermädchen.

Rand der Sonnenscheibe am Horizont, so sind auch schon die Palolos, wie auf ein Kommando, ebenso plötzlich, wie sie gekommen, wieder in den Tiefen verschwunden, und einige Minuten nachher ist kaum ein Wurm mehr zu entdecken. An den zwei folgenden Tagen wird der Fang in der gleichen Weise, auch nur während des halben Stündchens vor Sonnenaufgang, fortgesetzt, und damit ist die Palolosaison für das ganze Jahr zu Ende, der Wurm erscheint erst wieder ein Jahr später, genau an dem bestimmten Tage, fast genau auf die Minute!

Mit Massen von unzähligen Würmern in jedem Boote kehren nun die Flottillen so rasch wie möglich an die Küsten zurück. Die Insassen singen und lachen und schreien vor Wonne. Kaum sind die Boote auf den Küstensand aufgefahren, so springt alles hurtig heraus, und während die auf dem Lande Zurückgebliebenen sich mit Heißhunger an die Palolos machen, werden von den Männern in aller Eile Tüten aus Bananenblättern damit gefüllt und durch flinke Läufer an Freunde und Verwandte gesandt.

Wie mir weiße Ansiedler in Samoa erzählten, haben sich nur die wenigsten unter ihnen entschließen können, diese Palolos lebend zu essen. Gekocht haben sie das Aussehen von Spinat und schmecken wie ein Gemisch von Austern und Seetang. In Brehms Tierleben habe ich merkwürdigerweise weder die Palolos noch die anderen genannten Wurmarten erwähnt gefunden.

In den Mangrovesümpfen sah ich an den Bäumen zahlreiche fliegende Hunde. Den Kopf nach abwärts gerichtet, hängen sie an einem Beine an den kahlgefressenen Baumästen, ihren Körper in einen ihrer Fledermausflügel wie in einen Carbonarimantel gehüllt. Des Abends kommen sie an die Küsten, um sich an den Kokosnüssen gütlich zu thun. Auf meinen Märschen fand ich auf dem Sandboden unter den Bäumen wiederholt frische Nüsse liegen, die alle von fliegenden Hunden ausgefressen waren. Dafür essen die Samoaner wieder die fliegenden Hunde. Da ihnen aber die Gewehre

Digitized by Google

im letzten Kriege abgenommen worden sind und der Verkauf von Schußwaffen und Munition an die Eingeborenen aus naheliegenden Gründen verboten ist, so fangen sie die fliegenden Hunde, indem sie das Geäst ihrer Schlupfwinkel mit Stachelgewächsen umgeben. Werden die Tiere dann plötzlich aufgescheucht, so verwickeln sie sich mit ihren Flügeln und fallen den auflauernden Eingeborenen zum Opfer.

Während ich am Meeresstrande meine Nachmittagssiesta hielt, machten mich meine Diener auf kleine Rauchwolken aufmerksam, die in weiter Ferne am Horizonte auftauchten. Bei der großen Seltenheit von Dampfern in diesen Regionen konnte ich über die beiden Rauchwolken nicht im Zweifel sein. Sie stammten von den Kreuzern Seeadler und Kormoran, die den Gouverneur auf seiner ersten Rundfahrt durch die eben gewonnene neue Kolonie des Deutschen Reiches begleiteten. Ihr nächstes Reiseziel war, wie ich schon in Apia erfahren hatte, die Landschaft Falealili, etwa acht Stunden weiter östlich, und die beabsichtigte Unterredung mit den Häuptlingen war voraussichtlich für den folgenden Morgen anberaumt. Wollte ich diesem interessanten „Fono“ beiwohnen, so mußte ich mich sofort auf die Beine machen.

Einige Minuten später waren wir wieder auf dem Rückmarsch nach Siumu, das wir etwa um sieben Uhr abends erreichten. Bewohner des Ortes rieten mir ab, den Nachtmarsch durch den Urwald und das Sumpfland an der Küste zu unternehmen, ich könnte doch vor zwei oder drei Uhr morgens nicht in Falealili eintreffen, und die jungen Töchter meines Hauswirtes von gestern suchten mich auch in ihrem schönsten Englisch zu überreden. Sie würden im Verein mit den anderen Schönheiten des Ortes einen großen Tanz zum besten geben, kurz, es wurde mir in der That schwer, Siumu zu verlassen, aber es mußte geschehen, obschon ich von den früheren Märschen noch recht müde war.

Also vorwärts. Es galt nur noch, einen Führer mit einer Laterne aufzutreiben, denn ohne Führer durch dieses Labyrinth von Felstrümmern, sumpfigem Urwald und Klippen wäre der nächtliche Marsch gefährlich gewesen. Schon war die Sonne untergegangen, und in einer Stunde mußte es ganz finster werden. Wohl war es gerade Vollmond, aber sein Licht ist nicht im stande, den schon bei hellem Tage düsteren Urwald zu erhellen. Ich ließ einen meiner Jungen zurück, um einen Führer mitzubringen, und setzte den Marsch auf einem steinigen Fußpfad durch mannshohen dichten Busch fort. Nach etwa einer halben Stunde hatte mich der Junge wieder eingeholt. Ein riesiger Samoaner mit einer Petroleumlaterne begleitete ihn, für drei Dollars (zwölf Mark) würde er mich nach Falealili führen. Zwölf Mark! Ich bot ihm einen Dollar an. Er weigerte sich, der Weg sei weit und er wolle lieber zurückkehren. Gut, erwiderte ich ihm, dann kehre ich auch zurück und gehe erst morgen. Ich wußte, daß der gute Mann vor Neugierde brannte, dem Fono (Unterredung) und Talolo (Darbietung von Ehrengaben) des Gouverneurs beizuwohnen, und daß ihm die Gelegenheit nur angenehm sein konnte, dabei auch noch einen Dollar zu verdienen. Nach langem Hin- und Herreden willigte er ein und ging uns voran. Ich folgte, über die kopfgroßen eckigen Basalttrümmer stolpernd, und wunderte mich, wie die Samoaner derartige Märsche barfuß unternehmen

Digitized by Google

können. Endlich war es so finster geworden, daß ich den kaffeebraunen Riesen aufforderte, die Laterne anzuzünden. Er blieb stehen und meinte, er hätte es sich überlegt, er würde zurückgehen, wenn ich ihm nicht drei Dollars zahlte. Ich aber gab nicht nach. Dann gehen wir also zusammen zurück, ließ ich ihm sagen. So wurde eine Zeit lang verhandelt, bis er schließlich sagte, er würde doch mitgehen, weil ich ein so großer Herr wäre, und weil ich ihn vielleicht dem Gouverneur vorstellen könnte. Ich sagte zu, fügte aber bei, ich würde bei einem wiederholten Versuch, mehr Geld zu fordern, auch das dem Gouverneur erzählen. Das wirkte. Fortab war er für mein Wohlsein äußerst besorgt, half mir über die quer im Wege liegenden Baumstämme, hielt mit der Laterne an, wo es steil bergab oder bergauf ging, Löcher oder Wasserläufe gab. Und dergleichen giebt es auf dem Wege nach Falealili leider sehr viel.

Eine Stunde von Siumu hatten wir den wasserreichen Siumufluß zu übersetzen, dessen Lavabett auch noch voll Löcher und Felstrümmer ist. Der Riese hob mich auf seine Schultern und trug mich mit Leichtigkeit hinüber.

Sogar auf dieser großen Verkehrsroute zwischen den bevölkertsten Distrikten der Südküste fehlt es an einem halbwegs passierbaren Wege, und die weißen Händler, welche vom Osten her nach Siumu oder Apia wollen, müssen die Flüsse durchwaten oder durchschwimmen! An Pferden ist an der Südküste wohl kein einziges vorhanden, und gäbe es deren, so könnten sie den Reiter wohl über die Flüsse tragen, aber auf dem Lande nicht hundert Schritt zurücklegen, ohne über die Felstrümmer zu stürzen, sich selbst in dem Wurzelwerk des Bodens oder den Reiter in dem Lianengewirr der Bäume zu verwickeln. Je weiter ich kam, desto mehr bereute ich meinen Nachtmarsch, denn trotz der Laterne mußte ich den Weg vor mir bei jedem Schritt mit dem Stock fühlen, häufig über gestürzte Baumriesen hinwegklettern, Auswaschungen hinab und wieder hinauf.

Nach vierstündigem Einherstolpern kamen wir an eine Höhle dicht am Pfade, die früher das Versteck einer berüchtigten Räuberbande war, und der meine Leute heute noch furchtsam auswichen. Bald darauf gelangten wir an einen zweiten wasserreichen Fluß, dem wir etwa eine Stunde lang folgten. Je näher wir seiner Mündung kamen, desto breiter und tiefer wurde er, endlich einen langgestreckten See mit dichtbewaldeten Ufern bildend. Die riesigen Bäume spiegelten sich scharf in der vom Mondlicht erhellten einsamen Wasserfläche wider. Wir hatten nun wenigstens wieder weichen Boden unter den Füßen, aber das Gehen wurde mir mit jedem Schritte schwerer. Mitternacht war vorbei, ich war in den letzten drei Tagen vierzig Stunden lang marschiert, und mit Sehnsucht sah ich dem Ende meiner nächtlichen Expedition entgegen.

Plötzlich erlosch die Laterne, und sie war auch nicht wieder anzustecken, denn das Oel war ausgebrannt. Den Samoanern schien es gleichgültig zu sein, ich aber tappte in der Finsternis umher. Meine Leute trösteten mich. Wir würden bald an die Küste zurückkommen, und dort sei Mondlicht und sandiger Boden. Jede Stunde Marsch schien mir eine Ewigkeit. Nur das Knacken der Zweige und das Rauschen des Laubes verriet mir die Nähe meiner Begleiter. Sehen konnte ich sie nicht. Da plötzlich glitt gespensterhaft ein blendendweißer Schein durch die Bäume, wie ein mehrere Sekunden

Digitized by Google

langer Blitz. Meine Leute hielten erstaunt an. Was war das gewesen? Für einen Blitz war das Licht zu weiß, und Mondschein kommt und geht nicht wie ein Blitz. Ich beruhigte die Samoaner und hieß sie vorwärtsgehen. Kaum hatten wir wieder einige Schritte gemacht, so wurden wir abermals durch diese seltsame weiße Lichterscheinung geblendet, und durch die Bäume blickend, schien es mir, als schimmerte in weiter Ferne ein weißer Stern am Horizont. Nun erkannte ich auch die Lichtquelle. Es war der elektrische Scheinwerfer eines der beiden Kreuzer, das Meer und damit auch die Küste konnten also nicht mehr weit sein. Die Samoaner lachten nun über ihre Furcht, aber ich war keineswegs so heiter gestimmt, denn mit meinen Kräften war es zu Ende. Die Beine versagten. Das erste Dorf am Falealili, Saleula, lag in bleichem Mondlicht unter den hohen Palmen am Strande vor mir. Alles schlief. Keine Seele war zu entdecken.

Mein besorgter Riese kam teilnehmend auf mich zu. Ob ich nicht hier übernachten wolle? Nach solchen Märschen auch noch auf hartem Kiesboden schlafen und von blutdürstigen Mücken zerbissen werden! Nein. In Falealili gab es ja eine Station der deutschen Handels- und Plantagengesellschaft mit einem weißen Händler. An diesen hatte ich ein Empfehlungsschreiben, dort sollten auch der Gouverneur und die Schiffskapitäne absteigen, dort wollte ich noch hin. Wie weit denn die Station, Matautu mit Namen, noch sei? Eine halbe Stunde. Also weiter!

Einer meiner Jungen holte mir noch einige Kokosnüsse von den Bäumen, deren Milch mich etwas erfrischte. Ich bewunderte die Ausdauer dieser Leute. Freilich waren sie zwanzig Jahre alt, in der Vollkraft ihrer Jugend, aber schließlich waren die bisherigen Märsche auch für sie keine Kleinigkeit, zumal in den Tropen, wo jede körperliche Anstrengung doppelt und dreifach gefühlt wird.

Wenn es noch auf ebenem Wege fürbaß gegangen wäre, aber bei jedem Schritt sanken die Füße in den weichen, feinen losen Küstensand ein. Die halbe Stunde war vergangen, ich sah unter den Bäumen jenseits einer breiten Flußmündung ein Dorf, das war wohl unser Ziel. Aber wie über den Fluß? Als ich an dem steilabfallenden Ufer stand, bemerkte ich, daß ein dünner Palmstamm zu einem im Wasser liegenden Basaltblock führte, von dort ein zweiter Palmstamm weiter und so fort. Die Samoaner sprangen wie Eichhörnchen darauf und liefen mit ihren nackten Füßen über die elastischen, schwankenden Stämme, daß mir dabei angst und bange wurde. Da sollte ich auch hinüber? Die Samoaner konnten mir nicht helfen, denn die Stämme waren viel zu hoch über dem Wasser. Die Beine schwankten unter mir, als ich die sonderbare Brücke betrat; ich kam mir vor wie der reine Blondin über dem Niagara. Das Wasser tief unter mir rauschte, und ich fürchtete schwindlig zu werden. Aber es ging, ich weiß heute noch nicht wie, und ich kam mit heiler Haut hinüber. Winkte mir doch drüben mein Nachtlager! Zu meinem Schrecken marschierten die Samoaner indessen an dem Dorfe vorbei.

Ja, ist denn das nicht Matautu? Nein, sondern Saga (auf den Karten als Potasi angegeben). Matautu sei noch weiter.

Digitized by Google

Enttäuscht stolperte ich ihnen nach. Nach einer weiteren halben Stunde sah ich wieder einen Fluß, noch breiter als der frühere, und am jenseitigen Ufer Matautu.

Wieder mußte ich auf den schwankenden, runden, glatten Baumstämmen, die über den Fluß führten, Blondin spielen, ich kam hinüber, aber das Dorf war nicht Matautu, sondern Wauwei. Und Matautu? Noch ein halbes Stündchen, beruhigten mich die Samoaner.

Aus dem halben Stündchen wurde aber noch eine schier unendlich scheinende Stunde, mit Balancieren über Flüsse, Durchwaten von schmalen Buchten, Stolpern und Stürzen beim Hinunter und Herauf an den steilen Basaltböschungen; wie beneidete ich die Herren auf den Kriegsschiffen, die draußen vor dem Korallenriff gerade vor Anker gegangen waren. Es war zwei Uhr morgens, und sie schliefen wohl in ihren bequemen Betten, bequem? Nein. Ich wußte es von meiner langen Seefahrt auf dem Seeadler von Neuguinea nach Samoa, daß diese Betten selbst für die Offiziere alles, nur nicht bequem waren, aber in meiner gegenwärtigen Verfassung, ausgehungert und erschöpft, schien mir das weiße Kriegsschiff draußen mit seinen glänzenden Lichtern ein wahres Paradies!

Es wäre auch nicht mehr weiter gegangen, wenn mein samoanischer Riese nicht auf eine Häuserreihe an der Küste gedeutet und mir zugerufen hätte: Matautu!

Matautu! Um meine Qualen noch zu erhöhen, mußte die Handelsstation auch noch am anderen Ende des sich lang hinziehenden Dorfes stehen! Indessen, auch diese Entfernung war endlich zurückgelegt, ich stand vor einem einstöckigen Hause mit verschlossenen Fensterläden und von einem Holzgitter umgeben. Mein Pochen und Rufen blieb lange erfolglos, und schon fürchtete ich, meinen Nachtmarsch vergeblich gemacht zu haben, als sich ein Fenster öffnete. Ich gab mich zu erkennen, und ein paar Minuten später saß ich in einem bequemen Schaukelstuhl bei echt deutschem Bier, während man ein Schlafzimmer für mich herrichtete. Um drei Uhr morgens! Die Gastfreundschaft in Samoa verdient in der That sprichwörtlich zu werden!

Fono und Talolo in Falealili.

Aus verschiedenen Gründen hat es ziemlich lange gedauert, ehe der Gouverneur dazu kam, seine Rundreise durch den neuen deutschen Besitz zu unternehmen und auch auf Sawaii die deutsche Flagge zu hissen. Schon am 2. März 1900 war unter großen Festlichkeiten die Flaggenhissung in Apia erfolgt. Bald darauf thaten die Amerikaner dasselbe auf ihrer Samoainsel Tutuila, in dem herrlichen Hafen von Pago-Pago, der leider ihnen zugefallen ist, und da sie die Liebenswürdigkeit gehabt haben, mit ihrem Stationsschiffe der Flaggenhissung in Apia beizuwohnen, so mußte nach den Gesetzen internationaler Höflichkeit das deutsche Stationsschiff auch nach Pago-Pago dampfen,

Digitized by Google

um das Sternenbanner zu begrüßen. Im Mai 1900 wurde dieses Sternenbanner auch auf der zweiten den Amerikanern zugefallenen Samoainsel, Manua, gehißt, aber erst Freitag den 8. Juni 1900 geschah dasselbe mit der deutschen Flagge in Sawaii, obschon dieses Sawaii nur ein paar Dampferstunden von Apia entfernt ist.

Samoanischer katholischer Religionslehrer und seine Frau.

Es war gut, nicht länger zu zögern, denn die Leutchen auf Sawaii begannen schon, diese Zögerung zu mißdeuten. Nicht etwa aus eigenen politischen Erwägungen. Man weiß ja, daß unsere guten, aber nichts weniger als uneigennützigen Freunde, die Engländer, auf diesen herrlichen Südseeinseln nicht nur durch einen Konsul und verschiedene Kaufleute, sondern auch durch zahlreiche „Minister" der Londonmission vertreten sind. Man weiß auch, daß diese englischen Missionare mit ihren zahlreichen samoanischen Predigern eingefleischte Anhänger der oppositionellen Partei des Tamasese waren. Die Deutschen unterstützen Mataafa, hinter welchem wohl fünf Sechstel der Gesamtbevölkerung von Samoa stehen, und der weitaus den größten Einfluß unter den Samoanern, dabei auch die größte politische Klugheit und das höchste Ansehen besitzt. Aber Mataafa ist Katholik und ein Freund des katholischen Bischofs, Monseigneur Broyer, der sich mit seinen Missionaren auch großer Beliebtheit bei den Deutschen erfreut. Die Streiter der Londonmission, die schon zur Zeit des Triumvirats so viel Unfrieden und Zwistigkeiten unter den Samoanern gesäet haben, fürchten nun, daß ihnen durch die Erhebung Mataafas zum Oberhäuptling von Samoa der Boden unter den Füßen entzogen würde, und deshalb waren sie bis zur Flaggenhissung ununterbrochen bestrebt, Mataafa und damit das deutsche Ansehen in Samoa zu untergraben. Sie haben infolge ihrer jahrzehntelangen Missionsthätigkeit und ihrer großen Einkünfte eine sehr zahlreiche, englisch gesinnte Anhängerschaft unter den Samoanern; in der Mehrzahl der Dörfer giebt es Kirchen und eingeborene Prediger der Londonmission, die in den englischen Schulen derselben erzogen worden sind.

Digitized by Google

Auf meinen Streifzügen durch die Inseln, sowie in Apia selbst wurde mir nun von verschiedenen Seiten mitgeteilt, diese englischen Missionare verbreiteten immer noch unter den Samoanern den Glauben, die Engländer würden sich Samoa wieder holen, sobald der Krieg in Südafrika beendet wäre. Ja, im Westen der Insel Sawaii soll sich ein Prediger der Londonmission gelegentlich seines Abendgottesdienstes eines Gleichnisses bedient haben, das sehr bezeichnend für die bisherige Stimmung der englischen Missionare war. Ein großer Häuptling verzehrte gerade eine Schweinskeule, wobei er fortwährend durch einen großen Hund belästigt wurde. Um ihn zu beseitigen, warf er ihm einen Knochen hin. Der Hund blieb in seiner Hütte und nagte an dem Knochen. Als der Häuptling mit seiner Mahlzeit fertig war, nahm er dem Hunde den Knochen wieder weg und jagte ihn aus dem Hause. Der Häuptling, so erklärte der Prediger, sei England, die Schweinskeule Südafrika, der Knochen Samoa, der Hund aber Deutschland.

Bei der Flaggenhissung in Apia haben sowohl die Missionare der Londonmission wie auch Tamasese und seine Häuptlinge ihre bedingungslose Anerkennung der deutschen Herrschaft und ihre Unterwerfung unter die deutschen Gesetze dem Gouverneur erklärt. Die Wühlereien der Londonmission hörten indessen nicht auf, und auch Tamasese, der frühere eifrigste Parteigänger der Engländer, suchte seine Stellung gegenüber der Mataafapartei zu stärken.

In Sawaii besaß oder besitzt Tamasese nur sehr geringen Anhang, der hauptsächlich in dem bereits genannten großen Ort Safune seinen Sitz hat. Dagegen stand der volkreiche Bezirk Falealili im Süden von Upolu mit angesehenen und einflußreichen Häuptlingen auf seiner Seite. In Apia, wo er ebenfalls zahlreiche Anhänger besitzt, versuchte er seine Stellung dadurch zu stärken, daß er unter den Leuten Matten verteilte. Diese feingeflochtenen kostbaren Matten (manche besitzen einen Wert von fünfzig bis hundert Dollars) sind für die Samoaner der wertvollste Besitz. Sie werden als Familienerbstücke aufbewahrt, man kauft damit Bräute von den Eltern, verteilt sie bei Hochzeiten oder Todesfällen. Tamasese hatte in Apia über einhundertundfünfzig solcher Matten für eine Familienhochzeit gesammelt, die indessen nur als Vorwand für seine politischen Zwecke zu dienen schien.

Mit zwei Herren ist nun schwer zu regieren. Beide großen Häuptlinge von Samoa, Mataafa und Tamasese, würden nebeneinander nie bestehen können. Mataafa hat, wie erwähnt, weitaus den größten Anhang, und da allgemein die Einsetzung Mataafas zum Oberhäuptling als die einzig mögliche Lösung bezeichnet wurde, so mußte, um endlich geordnete Zustände zu schaffen, zu dieser Einsetzung geschritten werden.

Der hauptsächlichste Widerstand war im Süden von Upolu, im Bezirk Falealili, zu erwarten, und der Gouverneur beschloß deshalb, zunächst eine Reise dorthin zu unternehmen. Am 5. Juni morgens dampfe er, begleitet vom samoanischen Oberhäuptling Mataafa, auf dem Kreuzer Kormoran nach Falealili ab. Der vor kurzem aus dem Bismarckarchipel hier eingetroffene Kreuzer Seeadler folgte ihm nach.

Als Ort der Zusammenkunft war das Dorf Saga ausersehen, wo sich die Gräber einiger großen Häuptlinge und Krieger der Samoaner befinden. Der Ort liegt auf

Digitized by Google

einem kleinen, mit Palmen bestandenen Plateau nahe dem Meeresstrande. Als ich dort eintraf, fand ich bereits die Häuptlinge von Falealili und eine nach Hunderten zählende Menge von Samoanern, Männer und Frauen, anwesend. Die meisten hatten sich nach samoanischer Art festlich geschmückt, d. h. Blumenketten um den Hals gelegt und Ula, d. h. Kränze aus einer wohlriechenden Pflanze um die Köpfe gewunden. Im übrigen trugen sie nur den nationalen Lendenschurz, Lavalava genannt, dazu lange Stöcke oder das Hauptabzeichen der Häuptlingswürde, einen kurzen Fliegenwedel aus Kokosfaser in der Rechten. Die eingeborenen Prediger (teacher) der Londonmission waren vollzählig versammelt. Sie trugen außer ihren schneeweißen Lavalava auch weiße bis zum Halse geschlossene Jacken. Hüte oder Fußbekleidungen irgendwelcher Art werden von den Samoanern beiderlei Geschlechts nicht getragen.

Mädchentypus.

Die Versammlungshütte in der Mitte des Dorfes war ebenfalls festlich geschmückt. Blumenguirlanden wanden sich um jeden einzelnen der das Strohdach tragenden Pfeiler, über den Kiesboden der Hütte waren die feinsten Matten gelegt, und im Hintergrunde kauerten vier junge Dorfjungfrauen auf dem Boden, jede einzelne mit Blumen im Haar und Kränzen auf der Brust.

Als die Boote mit dem Gouverneur und seinen Dolmetschern, Mataafa sowie einigen Schiffsoffizieren am Strande eintrafen, versammelten sich die Häuptlinge, den alten Soija an der Spitze, vor der Beratungshütte und begrüßten den Gouverneur mit dem gebräuchlichen „Talofa“ und Händeschütteln. Neben dem Gouverneur erweckte bei dem massenhaft herbeigeströmten Volk Mataafa die allgemeine Aufmerksamkeit. Der alte Häuptling befand sich hier inmitten seiner politischen Feinde; aber sie begrüßten ihn doch achtungsvoll. Er trug eine weiße bis an den Hals zugeknöpfte Jacke, einen weißen, bis über die Knie fallenden Lendenschurz und den königlichen Fliegenwedel mit weißem Roßhaarbusch.

In der Beratungshütte mußten die Herren noch mit den Ehrenjungfrauen Hände schütteln, ehe sie auf den Matten in einem großen Kreise Platz nahmen. Der Gouverneur in der Mitte, den hübschen Jungfrauen gerade gegenüber, rechts von ihm der Oberhäuptling

Digitized by Google

von Falealili mit den anderen Häuptlingen, links von ihm die Offiziere und Dolmetscher, und ganz am Ende, dem alten Soija gegenüber, Mataafa. Die weißen Teilnehmer an dem Fono hätten sicher etwas darum gegeben, auf Stühlen sitzen zu dürfen, statt in engen Hosen auf dem nur mit dünnen Matten bedeckten Kiesboden stundenlang kauern zu müssen; aber die Samoaner kennen noch keine Stühle, und selbst bei ihrem obersten Chef Mataafa in Apia mußte ich in seiner einfachen Hütte auf dem Boden hocken.

Zunächst ging es an die Kawabereitung, denn ohne Kawa giebt es in Samoa keine Beratung. Glücklicherweise waren die Kawawurzeln schon vorher gestampft worden, so daß die Zubereitung nicht viel Zeit in Anspruch nahm. Sonst ist es in dem südlichen Upolu noch Sitte, die Kawawurzeln durch junge Mädchen kauen zu lassen. Während die vornehmste der Dorfjungfrauen in der vor ihr stehenden Holzschüssel die Kawa mit ihren Händen zurechtrührte, wurden auf dem weiten Platze vor der Hütte die Talolos für den Gouverneur herbeigeschleppt. Da gab es Massen von lebenden Hühnern und gebratenen Schweinen, Körbe voll Yam und Taro, Kopra und frische Kokosnüsse. Die uniformierten samoanischen Diener Mataafas traten nun herbei, um diese Festgaben zu zählen und dann die Gesamtzahlen mit lauter Stimme zu verkünden. Während dieser Pause verkürzte das Musikkorps des Kormoran, das ebenfalls an Land gekommen war, den Herren die Zeit.

Nun endlich konnte die Kawa zur Verteilung gelangen, und der Kokosbecher mit dem trüben bitteren Trank machte in zeremoniöser Weise nach den Angaben eines als Maître des ceremonies fungierenden Häuptlings die Runde, je nach dem Range der Anwesenden. Dann erhob der alte Soija, der Oberhäuptling von Falealili, seine schwache Stimme, um den Gouverneur zu bewillkommnen und ihn als den neuen Vater, die neue Mutter von Samoa zu begrüßen. Der alte Herr mit nacktem Oberkörper und nackten Beinen machte den Eindruck eines Reichstagsmitgliedes in Schwimmhosen. Er hat ein feines Diplomatengesicht und spricht mit großer Gewandtheit. Jeder seiner Sätze, seiner hübschen Redewendungen wurden von einem Dolmetscher dem Gouverneur in englischer Sprache verdolmetscht.

Nachdem Soija unter dem Beifallsgemurmel seiner Leute geendet hatte, hielt der Gouverneur seine große Antrittsrede in englischer Sprache, denn es giebt noch keinen des Deutschen mächtigen Dolmetscher. Er sprach wie gedruckt, und da er die englische Sprache mit seltener Vollkommenheit meistert, so machte seine gesprochene Proklamation auf die weißen Zuhörer ebensotiefen Eindruck, wie die unmittelbar nach jedem Satz folgende samoanische Uebertragung auf die Eingeborenen. Seine blumenreiche Rhetorik hätte einem Indianerhäuptling Ehre gemacht. Er sprach von der glücklichen Beendigung der ungeregelten Zustände, „beendet war nach verderblichem Streit die kaiserlose die schreckliche Zeit, und ein Richter war wieder auf Erden". Er kenne wenig Völker, welche so große Anlagen besäßen, sich selbst zu regieren, und er wolle auch den Samoanern ihre individuellen Freiheiten, ihre Sitten und Gebräuche belassen, soweit dieselben den Gesetzen und der Moral nicht widersprächen. Zu diesem Zwecke sei es erforderlich,

Digitized by Google

eine Eingeborenen-Regierung einzusetzen (die Häuptlinge spitzten die Ohren), und als die geeignetste Person dafür hätte er Mataafa anerkannt. (Kleine Pause, um die Wirkung zu studieren, aber die Leute verzogen keine Miene, sondern blickten starr vor sich hin. Mataafa spielte mit seinem Fliegenwedel.)

Mataafa würde, so fuhr der Gouverneur fort, geeignete Leute als Bezirksleiter und Richter einsetzen, und er fordere die Leute von Falealili auf, seinen Befehlen Folge zu leisten, „Mataafas Befehle sind meine Befehle, und meine Befehle sind des Kaisers Befehle".

Auf die lange Rede des Gouverneurs folgte einige Augenblicke Stillschweigen. Die samoanischen Häuptlinge sind bei solchen Anlässen nicht sehr impulsiv. Dann begann der alte Soija wieder, um dem Gouverneur zu danken und im Namen der Häuptlinge von Falealili die Anerkennung Mataafas als oberster Häupling von Samoa auszusprechen. Es sei der Befehl des Gouverneurs, und man gehorche. Es gab dabei kein Hoch, keine Freudenausbrüche und Böllerschüsse. Die Leute blieben tiefernst, als handle es sich um eine Leichenfeier. Indessen, der Gouverneur hatte sein Spiel gewonnen, der Bezirk Falealili, bekannt als Parteigänger Tamaseses, hatte sich Mataafa unterworfen.

Auch auf Mataafas sonst so ausdrucksvollem Gesicht war keine Spur von Bewegung wahrzunehmen. Die Samoaner sind Meister der Selbstbeherrschung. Er drehte langsam seinen Fliegenwedel zwischen den Fingern und begann nach einer kleinen Pause seinen Speech, der sich innerhalb ähnlicher Grenzen bewegte, wie bei den Dankreden unserer neugewählten Volksvertreter.

Der Hauptcoup sollte indessen noch kommen. Nachdem der Gouverneur noch einige die innere Verwaltung Upolus betreffende Maßnahmen angekündigt hatte, begann er von den Gerüchten zu sprechen in betreff einer englischen Herrschaft in Samoa. „Ihr dürft nicht glauben", so sagte er zu den Häuptlingen (die Missionare hatten sich inzwischen dicht um das Haus gedrängt), „der große deutsche Kaiser, die Königin von England und der Präsident der Vereinigten Staaten schließen Verträge für einen Tag oder ein Jahr. Der Vertrag, welcher dem Deutschen Reich Upolu und Sawaii zuspricht, ist für ewige Zeiten geschlossen worden und", dabei hob er feierlich die Rechte, „Deutschland hat die Macht, darauf zu sehen, daß dieser Vertrag auch eingehalten wird!" Dann wandte er sich zu den Missionaren der Londonmission, den Karnickeln, welche bisher immer von der Rückkehr der Engländer gesprochen hatten, und wiederholte seine Worte mit recht kräftiger Betonung, indem er die Mahnung beifügte, sie möchten sorgen, daß endlich diese Gerüchte aus der Welt geschafft würden.

Mit der Einverleibung ihres Distriktes in die Provinz Atua, von welcher Mataafa „Herzog" ist, waren die Häuptlinge nicht zufrieden, remonstrierten, baten den Gouverneur, diese Maßnahme zurückzuziehen, und als dieser sich weigerte, wandten sie sich an Mataafa um seine Unterstützung. Nach vielem von Geistesblitzen durchsetzten Hin- und Herreden erhob sich der Gouverneur, wies auf die hinter dem Meere untergehende Sonne und sprach: „Häuptlinge von Falealili, ihr seht, der Tag geht zu Ende, wir müssen auf unsere Schiffe zurückkehren. Genug des Redens. Ich habe bestimmt, daß euer Land

Digitized by Google

zu Atua gehören soll, und dabei bleibt es.“ Dann nahm er von den ob seiner Festigkeit überraschten Häuptlingen freundlichen Abschied, ließ allerhand Geschenke, hauptsächlich Stoffe und Rauchfleisch, unter sie verteilen und begab sich, begleitet von den Ehrenjungfrauen, die ihn und sein Gefolge mit Blumen bekränzten, wieder an den Strand. Feierlich und erhaben war der Einzug gewesen, aber die Ebbe war nunmehr eingetreten, die Boote schaukelten weit entfernt von der Küste, und es blieb dem Vertreter des Deutschen Reiches nichts übrig, als den Rücken eines kräftigen Matrosen zu besteigen und sich wie ein Baby nach dem Boot tragen zu lassen. Ebenso that es das militärische und Civilgefolge des Gouverneurs, und die jungen Mädchen am Strande lachten sich über diesen drolligen Anblick fast das Herz aus dem Leibe.

Hoffentlich werden die Besuche des Gouverneurs an der Südseite von Upolu ihre Wirkung auf die Eingeborenen nicht verfehlen. Nach meinen Erkundigungen hat seine gewandte Redeweise auf die Leute den besten Eindruck gemacht, und es wäre in ihrem eigenen Interesse zu wünschen, daß sie sich seinen wohlüberlegten Anordnungen fügen, damit über das herrliche, in den letzten Jahrzehnten durch wüste Mißwirtschaft so zerfahrene und zerrüttete Land endlich einmal die Segnungen des Friedens und der Arbeit kommen mögen.

Deutsche Handelsstationen an der Südküste von Upolu.

In ganz Samoa dreht sich alles um die Kokosnuß. Der kommerzielle Wert der Inseln liegt vorderhand ausschließlich darin, und gäbe es keine Kokospalmen, so wäre der Handel mit Samoa keinen Pfifferling wert. Die Versuche mit Kakao und Kaffee haben allerdings in den letzten Jahren so günstige Ergebnisse erzielt, daß in Zukunft wohl auch diese beiden so wichtigen und wertvollen Tropenprodukte in größerem Maßstabe angepflanzt werden dürften, aber bisher und wohl noch für Jahre hinaus ist das wichtigste, ja einzige Ausfuhrprodukt Kopra. In den Handelsstationen der Europäer an den Küsten, in den Dörfern der Samoaner wird Kopra geschnitten, die Ladung der Kanoes, die von den zahlreichen Küstendörfern nach den Handelsstationen fahren, ist hauptsächlich Kopra, die Dampfer und Dreimaster, die alljährlich Apia anlaufen, kommen nur, um eine Ladung Kopra zu ergattern, und nicht mit Unrecht war auf den alten samoanischen Briefmarken, die ein spekulativer Engländer für seine Privatpost einführte, bevor es noch eine kaiserlich deutsche Post gab, der Palmbaum als Symbol von Samoa zu sehen.

Haben die Samoaner in ihren Dörfern eine Kanoeladung gesammelt, so fahren sie damit zu irgend einem der an den Küsten wohnenden Händler. Hier wird die Kopra gewogen und dafür ein verschieden hoher Preis bezahlt. Im vergangenen Jahre betrug er an der Südküste von Upolu etwa fünf Pfennig das Pfund. Die

Digitized by Google

Händler haben in ihren Stationen eigene Koprahäuser, wo die Kopra gesammelt und in großen Haufen aufbewahrt wird. Alle paar Monate einmal kommt ein Segelkutter irgend eines der Handelshäuser von Apia, um den Vorrat zu verladen und dorthin zu bringen, und von Apia, dem Mittelpunkte des Koprahandels, wird dieses wertvolle Erzeugnis nach Europa oder Amerika verschifft. Dort wird die Kopra mittels großer Dampfpressen ausgepreßt. Hieraus gewinnt man das Palmöl, der Rückstand aber ist der Palmölkuchen, ein beliebtes Viehfutter.

Wenn heute der Koprahandel in Samoa und in der ganzen Südsee so blüht, wenn so viele Europäer darin eine Quelle des Erwerbs und Wohlstandes finden und die Inseln selbst dadurch einer verhältnismäßigen Blüte entgegengehen, so ist es das Verdienst eines Deutschen. Diese Thatsache ist leider nur zu wenig bekannt, sie ist in den wenigsten Werken erwähnt und verdient deshalb ein wenig mehr ans Tageslicht gezogen zu werden. Wohl wurde aus der Kokosnuß schon seit Jahrhunderten Palmöl gewonnen, aber es geschah durch die Eingeborenen selbst in so roher und ungeschickter Weise, daß vielleicht die Hälfte verloren ging. Der schmutzige Rest wurde in Fässern nach Europa geschickt, wobei wieder ein Teil auf dem Transport eingebüßt wurde, und in Europa mußte das Oel erst gereinigt und umgefüllt werden. Heute wird nun in der geschilderten Weise die Kopra selbst nach Europa verschifft, wodurch die Fässer und die nachherige Reinigung des Oels erspart werden, der ganze Oelgehalt und auch noch der Oelkuchen zur Verwertung kommt, so daß die neue Prozedur etwa den fünffachen Gewinn der früheren abwirft.

Den Koprahandel in seine gegenwärtigen Bahnen geführt zu haben, ist das Werk des früheren deutschen Konsuls Weber in Samoa, wie denn überhaupt der ganze Südseehandel erst durch einen Deutschen, Johann Cäsar Godeffroy in Hamburg, entwickelt worden ist. Weber kam als achtzehnjähriger Jüngling im Jahre 1862 nach Samoa, wo er als Angestellter des Hauses Godeffroy Verwendung fand. Als im Jahre 1864 der Leiter dieses Hauses in Apia auf einer Reise nach den Fidschiinseln während eines Sturmes zu Grunde ging, mußte Weber vertretungsweise auch die Leitung des hamburgischen Konsulats in Samoa übernehmen. 1868, als sechsundzwanzigjähriger Mann, wurde er Konsul des Norddeutschen Bundes und vier Jahre später Konsul des Deutschen Reichs. Gleichzeitig leitete er die Geschäfte des Hauses Godeffroy, und seiner Umsicht, Geschicklichkeit und Fähigkeit ist es nicht nur zu danken, daß der Südseehandel heute hauptsächlich in deutschen Händen ruht, sondern daß Samoa überhaupt eine deutsche Kolonie geworden ist. Wäre er den Umtrieben der Amerikaner und Engländer in Samoa gegenüber nicht so fest und selbständig aufgetreten, so wäre das Spiel für Deutschland schon vor der Gründung des Reiches verloren gewesen, Samoa wäre heute englisch oder amerikanisch.

Man sieht aus diesem einen Fall, wie wichtig es ist, besonders auf solchen Plätzen, wie Samoa, einen fähigen und energischen Regierungsvertreter zu haben. Webers Name verdient aus der Vergessenheit gezogen zu werden, und kommt es einmal in der Munizipalität von Apia dazu, den Straßen und Plätzen der Stadt Namen zu geben, dann

Digitized by Google

sollten neben Kaiser Wilhelm und Bismarck, die sonst gewöhnlich zuerst mit ihren Namen herhalten müssen, auch Godeffroy und Weber nicht vergessen werden. Man ist sonst in der Südsee nicht so sparsam. In Neuguinea und im Bismarckarchipel führt jeder Berg, jede Bucht den Namen irgend eines Mannes, der wahrscheinlich auch etwas geleistet haben dürfte, nur ist es in den Annalen der Geschichte nicht eingetragen. Desto größer steht es auf den Landkarten, und die wilden, unbekannten, von Menschenfressern bewohnten Gebiete wimmeln von deutschen Namen, wie die Umgebung irgend eines deutschen Badeortes. In Samoa ist dies glücklicherweise nicht der Fall, alle Namen sind bis heute so geblieben, wie sie es stets waren und auch sein sollen, nämlich samoanisch, aber in der von Europäern gegründeten und bewohnten Stadt Apia verdienen auch die Gründer des Handels und Wohlstandes in entsprechender Weise verewigt zu werden.

In Samoa liegt dieser Handel auch heute noch vornehmlich, ja geradezu ausschließlich in den Händen der Nachfolger Godeffroys, der Deutschen Handels- und Plantagengesellschaft in der Südsee, deren Sitz in Hamburg ist. In der Hauptagentur zu Apia sind gegen zwanzig deutsche Angestellte thätig. Dort befinden sich auch die Hauptwarenlager für das auf den Südseeinseln übliche Tauschgeschäft. In den „Stores“ der „Firma“, so wird die Gesellschaft ihres langen Namens wegen allgemein in Samoa von Deutschen wie Ausländern bezeichnet, findet man alle erdenklichen Waren. Alles, was in Berlin in den verschiedenen Läden der Friedrichstraße, in Köln in der Hohestraße feilgeboten wird, ist, natürlich in geringerer Auswahl, auch bei der „Firma“ zu finden, von Tabak und Bonbons, Kaffee, Kleidern und Hüten bis zu Werkzeugen, Stoffen, Parfüms, Regenschirmen, Waffen. Die wichtigsten Tauschartikel für die Eingeborenen sind Stoffe für ihre Lendentücher und Jäckchen, Regenschirme, Lampen und Petroleum, Nadeln und Zwirn, Tabak für die Männer, Bonbons für die Frauen. Auf den wichtigsten Punkten der Inseln, dort, wo die besten Ankerplätze sich befinden, oder wo die „Firma“ Ländereien besitzt, hat sie auch Agenturen, fast durchweg von Deutschen geleitet. An diese giebt sie ihre Tauschwaren zu bestimmten Preisen ab, und die Agenten verhandeln sie gegen Kopra an die Eingeborenen. Bargeld steht nur sehr wenig in Verwendung.

Das Haus in Matautu, an der Südküste von Upolu, in welchem ich diese Zeilen schrieb, ist eine derartige Agentur der Firma. Wenn man aber die Küste in einem Boote entlang fährt, so könnte man in diesem reizenden Hause eher eine Sommervilla oder den Landsitz eines wohlhabenden Privatiers vermuten. Hunderte schlanker, hoher Palmen stehen hier unmittelbar an der Küste, die bis auf wenige Meter von der leise spielenden Brandung mit weichem, grünem Rasen bekleidet ist. Einen Steinwurf weiter landeinwärts erhebt sich, von Palmen beschattet, das hölzerne Wohnhaus des Händlers, in beiden Stockwerken ringsum von breiten Veranden umgeben. Vor der dem Meere zugewendeten Hauptfront liegt ein kleiner, allerliebster Ziergarten mit seltenen Pflanzen und einer lauschigen, blumenumrankten Laube. Ein hölzerner Zaun schließt den Garten gegen den Fußweg ab, der hier die Küste entlang, die Dörfer miteinander verbindend, vorbeiführt. Daran schließt sich an der Ostseite eine Plantage von mehr als einem

Digitized by Google

Quadratkilometer Ausdehnung, gegen den Fußweg durch eine brusthohe Mauer aus Lavablöcken abgeschlossen. Auf dem saftigen Rasen unter den hohen Palmen weiden Kühe, im niedrigen Busch und zwischen den hellgrünen Bananenstauden tummeln sich Schweine umher, massige Brotfrucht- und Mangobäume geben kühlenden Schatten.

Nirgends eine Inschrift, eine Firmentafel, denn jeder Bewohner von Samoa weiß, daß dieses Haus eine Agentur der „Firma" ist. Tritt man durch die Hausthüre ein, so steht man in einem behaglichen, mit europäischen Möbeln ausgestatteten Empfangszimmer. Sofa und Schaukelstühle laden zur Ruhe ein, auf der Kommode prangen in langer Reihe verschiedene deutsche Bücher, die Wände sind mit Bildern und samoanischen Kuriositäten geschmückt, darunter vornehmlich Fächer aus Tapa, die von den Frauen des Distriktes Safata ganz reizend gemacht werden. An dieses durchaus europäische Wohnzimmer schließt sich ein einfaches, luftiges Speisezimmer, in dem es bei der Mahlzeit an deutschem Bier und deutschem Wein nicht fehlt.

Eine Holztreppe führt in das obere Stockwerk mit geräumigen, kühlen Schlafzimmern und vortrefflichen Betten, mit Mückennetzen umgeben, denn ohne diese würde auch der müdeste Wanderer nicht schlafen können. In einem dieser Schlafzimmer war ich dank der Gastfreundschaft des Händlers und eines warmen Empfehlungsbriefes des „Firma"-chefs, untergebracht. Eine offene Kokosnuß mit kühler, erfrischender Milch stand neben meinem Tintenfaß, das aus einer halben Kokosnußschale bestand, mit der Linken verscheuchte ich die lästigen Mücken mittels eines Wedels aus Kokosnußfasern, der Stuhl, auf dem ich saß, war aus Kokospalmenholz, und durchs Fenster drang die Spitze eines Kokospalmenwedels. Draußen plätscherte und murmelte die leichte Brandung, an der Landungsbrücke schaukelten ein paar Ruderboote, und darüber hinweg hatte ich den freien Ausblick aufs Meer, das endlose, denn zwischen hier und dem Südpol giebt es kein Land mehr. Doch ja, ein kleines bewaldetes Inselchen, Nusafee, steigt dort rechts, auf anderthalb Kilometer von der Küste, aus der weißen hochaufschäumenden Meeresbrandung, die es wütend umbraust. Und unter mir war das Meer so ruhig wie ein Teich. Nusafee liegt außerhalb des Korallenriffes, das hier als Wellenbrecher die Küste auf etwa ein Kilometer Entfernung umschließt. Vom Riffe selbst ist nichts zu sehen, aber alle viertel Minuten brechen sich daran die weiten Dünungen des Ozeans mit ungeheurer Gewalt, und mehrere Meter hoch schießt der weiße Gischt an den Riffen empor, denen sie mit Dampfergeschwindigkeit entlang eilen. Und kaum ist diese natürliche Fontäne in der Ferne verschwunden, so kommt schon eine zweite Dünung herangedonnert, mitunter bei stürmischem Wetter mit unheimlichem, furchtbarem Getöse.

Selten, alle Jahre vielleicht einmal, kommt ein Dampfer an diesen einsamen schönen Küsten vorbei und dann auch nur weit draußen auf der offenen See, in respektvoller Entfernung von den verderbenbringenden Riffen. Aber was macht's? Die Menschen, die auf diesem glücklichen Eiland wohnen, vermissen den Verkehr mit der Außenwelt nicht, selbst die meisten Händler sind zufrieden. Fünfhundert Meter weit von der Station wohnt ein selbständiger Trader, ein Irländer namens Mc. Farlan. Als ich ihm meinen Besuch machte, saß er vor seinem bescheidenen Häuschen auf der Veranda

Digitized by Google

und schnitt Kopra. Um ihn herum tummelten sich halbblütige Kinder, Schweine liefen bei meinem Kommen grunzend davon, und in den nach der See weit geöffneten inneren Räumen machten sich ein paar Samoanerinnen zu schaffen. Er hieß mich Platz nehmen und bot mir eine frische Kokosnuß mit einem Zusatz von Gin an. „Die Geschäfte sind flau", meinte er. „Es ist nicht viel hier zu holen. Ich sitze nun schon seit Jahren auf diesem Posten, und es geht nicht recht vorwärts."

„Es wohnen wohl mehrere Familien hier?" frug ich ihn, auf die Kinder weisend.

„Nein, das sind alle meine Kinder. Ich habe noch mehr", und er rief mehrere Namen. Da kamen andere herangetrippelt, und die samoanische Mama hatte noch eins auf dem Arm. Stolz blickte er auf die muntere Schar. „Sie machen einem viel Freude", meinte er, „und kosten thun sie hier nicht viel."

„Und die Schule? Die Kirche? Der Arzt?" fragte ich.

„Die Schule mache ich selbst, und wenn die Kinder älter werden, schicke ich sie nach Apia. Die Kirche ist ein paar Stunden von hier, in Lotofanga, dort wohnt auch ein französischer Priester, und er besucht uns zuweilen. Und der Arzt?" Er wies mit der Hand auf den Himmel, das Meer, die ideale Küstenlandschaft. „Kinder werden hier nicht krank wie bei Ihnen! Sehen Sie sich nur die Kleinen an!"

In der That, eines runder, blühender, vergnügter als das andere. Der gute Mc. Farlan hat seine Rechnung mit der Welt fertig. Er lebt nur seiner Familie. Keine Zeitung, keine Briefe geben ihm Nachricht von dem, was draußen vorgeht, und er hat in seiner langen Einsamkeit gelernt, nach seiner Art glücklich zu sein. Er ist Samoaner geworden.

Auf der anderen Seite, an die Pflanzung von Matautu angrenzend, wohnt ein Händler Namens Fabrici, auf einem Stück Land von einigen Hektaren, und einen halben Kilometer weiter noch einer, Namens Dücker. Damit ist die europäische Gesellschaft an der Südküste von Upolu erschöpft. An der Westseite leben auch einige, aber ihre Wohnungen sind zu zerstreut, als daß sie miteinander viel verkehren könnten. Hier aber ist ein europäischer Mittelpunkt! Vier Weiße auf einer Wegstunde! Sie vertragen sich auch ganz vortrefflich und verkürzen sich zuweilen die Abende durch eine Kartenpartie.

Halt! Da kommt ein Boot angefahren, ein Kanoe, beladen mit Kopra, ein Ereignis an diesen Küsten. Alles ist in Aufregung. Mein Gastwirt beobachtet, hinter den Jalousieen verborgen, die Bewegungen des Bootes. Wird es bei ihm oder bei einem benachbarten Händler anlegen? Die samoanischen Diener laufen auch herbei, um zu helfen. Richtig! Es kommt zu uns. Das Boot wird an der kleinen Landungsbrücke festgebunden, und die drei Männer, stramme, riesige Kerle, schleppen ihre Kopra herbei, während zwei junge Frauen ihnen folgen. Natürlich mußten sie mitkommen! Wo wird sich eine Samoanerin die Gelegenheit entgehen lassen, beim Händler ein paar Bonbons zu naschen? Ich eile die Treppe herunter, um dem Handel beizuwohnen und nun sehe ich erst den Kaufladen meines Wirtes. Vom Salon führt eine, gewöhnlich versperrte Thüre, die ich gar nicht beachtet hatte, in einen Nebenraum, der nach dem Strande zu eine zweite Thüre hat. Durch diese traten die Samoaner ein. Während

Digitized by Google

die Kopra gewogen wurde, das Pfund für fünf Pfennig, betrachteten die Weiber all die Schätze, die hier aufgespeichert waren. Die Männer kauften sich Tabak und Kawa.

Mittag! Die Frau meines Wirtes, eine große Erscheinung, die Tochter eines Häuptlings von Sawaii, erschien in einem bunten Babydreß; dann kam eine Verwandte, ein ungemein zierliches, junges Mädchen, mit dem jüngsten Sprößling der Familie, der lärmte und schrie und augenscheinlich die ganze Haushaltung beherrschte, und nun nahmen wir Platz. Lauter vortreffliche Dinge: Tomatensuppe, Lachs, Frankfurter Würstchen und Hühnerragout. Gemach! Gemach! Diese Delikatessen wurden nicht etwa in der Küche des Hauses zubereitet, sondern stammten aus Büchsen. Zu Ehren des Gastes mußte heute der Kaufladen seine größten Schätze hergeben, dazu bayrisch Bier! Sonst aber ist die Küche bei den Händlern nicht so reichhaltig. Es wird nach samoanischer Art gegessen, Gemüse, manchmal Fische, ein Huhn, Eier, vielleicht alle Monate einmal ein Schweinchen. So geht es jahraus, jahrein. Für die drei Tage, die ich in dem gastlichen, liebenswürdigen Hause zubrachte, war alles sehr interessant, aber auf die Dauer muß es in diesem Südseeparadiese zum Sterben langweilig sein!

Von Matautu nach Lotofanga.

Für meine Weiterreise stellte mein Wirt mir nicht nur sein Boot zur Verfügung, sondern er begleitete mich auch selbst an der Küste entlang bis nach Lotofanga. Er riet mir vom Marsch an der Küste entschieden ab, denn es sind auf der kaum fünfzehn Kilometer weiten Strecke zwischen Matautu und Lotofanga nicht nur fünf große, an ihren Mündungen breite Flüsse zu überschreiten, natürlich ohne Brücken, sondern auch steile Klippen und Salzsümpfe zu passieren. Das Meer, obschon durch die vorliegenden Riffe ohne starke Brandungswellen, unterwäscht die Küsten hier doch unaufhörlich, und auf kilometerweite Strecken sind die Ufer mit ihrem dichten Palmenbestand fortgespült, ein Opfer der Fluten geworden. Zahlreiche Palmbäume liegen entwurzelt im Wasser, besonders an den Mündungen der Flüsse, die bei Regengüssen mächtige Fluten herabwälzen und alles mit sich fortreißen. Und doch liegen auf dieser Strecke die Dörfer dicht beisammen, nicht weniger als acht auf zwölf Kilometer.

Ich ließ es mir nicht nehmen, bei jedem größeren Orte an Land zu steigen. In jedem steht eine Kirche der Londonmission, die hier trotz der empfindlichen Abgaben, die sie von den Eingeborenen abfordert, einen merkwürdig starken Halt gefaßt hat, weil sie eben die älteste in Samoa ist und schon seit sechzig Jahren besteht, während die katholische Mission erst viel später in Samoa erschien. Dennoch sind die Bewohner dieser englisch-protestantischen Dörfer in ihrem Leben, ihren Trachten und mitunter recht eigentümlichen Sitten die Alten geblieben.

Digitized by Google

Von unſerem Boote aus nahmen ſich die zentralen Gebirgsketten von Upolu großartig aus. Obſchon die einzelnen höchſten Gipfel tauſend Meter nicht überſteigen, ſind ſie doch von einer ſolchen Kühnheit der Form und erheben ſich an manchen Punkten ſo unvermittelt, daß ſie einen viel mächtigeren Eindruck machen. An anderen Orten türmen ſie ſich hinter- und übereinander auf, alle dicht bewaldet, und nur, wo die Abſtürze beinahe vertikal ſind, fehlt das Grün, das ſonſt alles bedeckt. Manche Berge gemahnten mich durch ihre kühnen Umriſſe an das Matterhorn. Sie ſind wohl die ſtehengebliebenen Teile von eingeſtürzten Vulkanen. Ihre Namen, mit Ausnahme eines einzigen, des Tawalangi, direkt nördlich von Faleula, konnten mir ſelbſt unſere ſamoaniſchen Begleiter nicht angeben, und es werden überhaupt wohl noch Jahre vergehen, ehe dieſes maleriſche Stück Deutſchland in der Südſee erforſcht ſein wird.

Bald hinter dem Dorfe Salani nimmt das Korallenriff, in deſſen Schutz wir bisher gefahren waren, eine Ende, und die mächtigen Wogen des Großen Ozeans erreichen hier mit ungebrochener Kraft die ſteilen Baſaltklippen der Küſte. Wollten wir mit unſerem Ruderboote nicht daran zertrümmert werden, ſo mußten wir weiter hinaus ins Meer, und mit bewundernswertem Geſchick lenkten unſere Samoaner, gleichzeitig das Segel hiſſend, das ſchwache Fahrzeug von den Klippen ab. Wie wir mit dieſem Kahn die Fahrt überhaupt zurücklegen konnten, iſt mir noch heute ein Rätſel; wir wurden von den hohen Waſſerbergen ohne Unterlaß machtlos emporgehoben und wieder herabgeſchleudert. Unſere Leute waren nur darauf bedacht, den Kamm der Wellen mit dem Bug des Schiffleins zu ſchneiden. Das Dröhnen der Brandung, die Wucht, mit denen dieſe gewaltigen Waſſerberge, an die Klippen prallend, ihren Giſcht durch die ausgewaſchenen Kamine emporſandten, die elementare Gewalt, mit der ſich immer neue Wellenkolonnen heranwälzten, ließ uns an die Nichtigkeit unſeres Erdendaſeins denken. Jedesmal, wenn wir auf dem Kamm einer Welle balancierten, blickte ich ſehnſüchtig nach den nächſten Korallenriffen aus und bekam dabei auch die beiden maleriſchen Inſeln an der Südoſtſpitze von Upolu zu ſehen, Nuutele und Nuulua. Nuutele, die größere, iſt nichts weiter als ein gewaltiger über hundert Meter hoher Felſen, der nach allen Seiten geradezu vertikal abſtürzt, in Umriſſen und Größe, ſowie in der rötlichen Färbung der Klippen an Helgoland erinnernd.

Endlich, es war uns ſchon recht unbehaglich zu Mute, entdeckte ich an einer erhöhten Stelle mitten im dichteſten Baumwuchs an der Küſte ein weißes Kirchlein mit Turm und Kreuz. Es war die Miſſionskirche von Lotofanga, und zu Füßen des Abhanges an der Küſte zeigten ſich in der Ferne die kleinen Häuschen des Ortes. Glücklich ſteuerten unſere Bootsleute an dem vor Lotofanga im Meere gelegenen Felſen vorbei, und bald ſtanden wir auf dem hohen Plateau über dem volkreichen, belebten Ort, wo ſich eine katholiſche Miſſion der Mariſten erhebt. Mein Gaſtfreund von Matautu verabſchiedete ſich hier, nachdem er noch den Miſſionsleiter, einen jungen gelehrten Prieſter, Père Biton, begrüßt hatte, während ich in der Miſſion Unterkunft fand. Die Einfachheit, mit welcher dieſer Miſſionar hier lebt, iſt geradezu beſchämend und kann auch auf die Samoaner, die an die ſchönen, behaglich eingerichteten Häuſer der Herren der

Digitized by Google

Londonmission gewöhnt sind, ihren Eindruck nicht verfehlen. Zuweilen liest man, daß die katholische Kirche in Samoa durch ihr malerisches Zeremoniell allein schon bei den prachtliebenden Samoanern mehr Aussicht auf Erfolg hätte als die protestantische. Die Herren der Londonmission entfalten aber in ihren Wohnungen und Wohlleben viel mehr davon als die armen Maristenmissionare in ihren einfachen Gotteshäusern der Südküste bei den hohen Kirchenfesten des Jahres.

In Blätter gekleidet.

In dem ruinenhaften Häuschen, das von Père Biton nur mit Mühe zusammengehalten wird, fehlt es an allem und jedem, und jeder Samoaner dürfte in seiner Hütte verhältnismäßig mehr Bequemlichkeit zum Wohnen und mehr Abwechselung in seinen Mahlzeiten haben als dieser französische Priester. Fürwahr, sein Los ist nicht beneidenswert. Seine gesamten Jahreseinkünfte belaufen sich auf vierhundert Mark, womit er auch noch die kirchlichen Ausgaben zu bestreiten hat. Wer seine Jugend, sein ganzes Leben opfert, um hier, entfernt von allen Lieben, ohne jegliche Beziehungen zu der Außenwelt, in geradezu erdrückender geistiger Einsamkeit das Gotteswort zu predigen, der muß allerdings über einen seltenen Grad von religiösem Enthusiasmus, Pflichteifer, Entsagung und Mut verfügen. Als ich in sein armseliges Stübchen trat, das neben den einfachsten und nötigsten Möbeln nur eine stattliche Reihe von Büchern aus seiner Studienzeit schmückt, saß er an dem roh gezimmerten Tisch und studierte Deutsch. Da der französische Bischof in Apia für die Missionsschulen die deutsche Sprache als Lehrgegenstand angeordnet hat, müssen naturgemäß zuvor die Lehrer die Sprache studieren, und ein deutscher Priester wird von Mission zu Mission ziehend, in jeder eine Zeitlang verweilen, um ihnen dabei an die Hand zu gehen.

Die samoanischen Frauen und Mädchen machen sich nicht nur ihre Kleider, sondern auch die Stoffe dazu selbst. Die gebräuchlichsten Kleiderstoffe wachsen in Samoa fix und fertig auf den Bäumen, große lanzettförmige Blätter, die mit der Spitze nach unten auf eine Bastschnur gezogen werden. Wertvollere Kleider werden aus Tapa hergestellt. Sie werden aber nur bei Festlichkeiten getragen, wie die Schleppkleider unserer Damen. Tapa ist die innere Rinde eines in Samoa häufig vorkommenden Baumes, der „Ua“ heißt. Der botanische Name lautet Papyrifera Broussonetia. Der Stoff hat etwa die

Digitized by Google

Dicke und Steifheit unſerer ſchweren Seidenbrokate, fühlt ſich wollig an und iſt vor ſeiner Bemalung von gelblicher Farbe.

Die gewöhnliche Größe eines Stückes Tapa oder „Siapa“ iſt etwa zwei bis drei Quadratmeter. Die Europäer in Samoa verwenden die bemalten Tapaſtücke gewöhnlich als Tiſchdecken oder Thürvorhänge, die Samoaner aber hüllen bei Feſtlichkeiten ihre Körper darin ein, ohne daß die Decken dazu irgendwie zugeſchnitten oder genäht würden.

Schon wiederholt habe ich Samoaner in dieſer eigentümlichen „Kleidung“ geſehen, in Faliſa hatten die Nonnen der dortigen Miſſion ſogar die Freundlichkeit, mir zum Andenken nebſt einigen Fingerringen aus Schildpatt, ebenfalls eine ſamoaniſche Spezialität, einige ſehr hübſche Tapadecken, zu verehren, die leider ſeither von den Motten zerfreſſen worden ſind. Die Herſtellung der Tapa aber ſollte ich erſt in Lotofanga kennen lernen.

Als ich des Morgens durch das Dickicht von Bananen- und Brotfruchtbäumen, welches den oberen Teil des Ortes von dem unteren trennt, nach der Küſte hinabſtieg, drang ein merkwürdiges Klopfen von Holzhämmern an mein Ohr, bald unregelmäßig, bald wieder in einem beſtimmten, nicht unmuſikaliſchen Takt, und auch der Klang dieſer xylophoniſchen Aufführung war ganz angenehm. Aehnliches Klopfen hatte auch im fernen Korea zur Nachtzeit meine Neugierde geweckt, nur waren dort Tauſende von Klopfern thätig. Sie wurden von koreaniſchen Frauen gehandhabt, die an den Ufern der die Hauptſtadt Söul durchziehenden Flüſſe hockten und die Wäſche ihrer Herren und Gebieter dadurch reinigten, daß ſie mit ſchweren hölzernen Klopfern auf die naſſen Kleidungsſtücke loshämmerten.

Aehnliches war auch hier der Fall. Vor verſchiedenen Hütten des reizend gelegenen Ortes ſaßen Frauen und Mädchen und ſchlugen mit ſchweren Holzſchlägern auf eine weiße Maſſe, die vor ihnen auf einem halbrunden Holzblock lag. Dabei lachten und ſcherzten und ſangen ſie; ſie waren augenſcheinlich ſchon recht ermüdet, aber der Geſang und der taktmäßige Schlag ſchien ihnen noch Kraft zu verleihen. Mein Dolmetſcher erklärte mir, der zähe Stoff auf den Holzblöcken ſei Tapa. Es müßten wohl von den Männern ein paar Tapabäume gefällt worden ſein, und die einmal gefällten Stämme erfordern ſofortige Verarbeitung, ſonſt trocknen ſie aus und werden ſpröde. In der That ſahen wir etwas weiter unter den Kokospalmen am Strande die nur armdicken, geraden Stämme liegen, die ſchon ihrer Rinde entkleidet worden waren. Die einzige Arbeit, welche die Männer bei der Tapabereitung verrichten, iſt das Fällen der Bäume und Herabſchaffen der Stämme in die Küſtendörfer. Alles übrige iſt Sache der Frauen. Die Rinde, an deren Innenſeite eine weiße, weiche Schicht liegt, löſt ſich im friſchen Zuſtand leicht vom Stamm. Die Weiber ſchaben nun dieſe innere Schicht von der wertloſen Rinde ab und laſſen ſie eine Nacht im Waſſer, um ſie zu erweichen. Gewöhnlich verſenken ſie dieſelbe, durch Steine beſchwert, in den ſeichten Flüſſen, deren ſich in Samoa faſt bei jedem Dorfe einer befindet.

Am nächſten Morgen beginnt die eigentliche Zubereitung der Tapa. Die Weiber und Mädchen begeben ſich dann an den Fluß, nehmen im ſeichten Uferwaſſer Platz

Digitized by Google

und legen kurze Bretter vor sich, wie jene der italienischen Lavandajas beim Wäschewaschen. Zum Schutz gegen die Sonne haben sie alle möglichen Vorrichtungen, Bananenblätter oder Palmenwedel, Tapastücke oder Matten auf Stöcken. Einige Mädchen waren noch jetzt, als wir das Flußufer erreichten, in ihrem mehrere Stunden dauernden Sitzbad an der Arbeit. Sie hatten die weißen Rindenstücke vor sich auf dem Waschbrett liegen und schabten daran mit einer Strahlmuschel (auf samoanisch Pe-pe) herum, während sie gleichzeitig fortwährend mit der Hand Wasser darüber schaufelten. Dadurch werden die weichen Bestandteile entfernt, und nur eine schwammige, zähe Masse ohne sichtbare Fasern bleibt zurück.

Diese wird nun in der vorgeschilderten Weise geklopft, so lange bis die ursprünglich fingerdicke Rinde nicht stärker ist als Kartonpapier. Die Weiber prüften sie zuweilen durch Aufheben und Anfühlen, wie unsere Köchinnen den Nudelteig, und waren sie zufrieden, so legten sie die Stücke zum Trocknen auf die runden, faustgroßen Basaltstücke, mit denen die Samoaner die Umgebung ihrer Hütten auf einige Meter zu pflastern pflegen. Als wir vom Flusse zurückkehrten, waren schon einige Mädchen daran, verschiedene trockene Stücke aufzulesen und zusammenzukleben. Dazu verwendeten sie einen Kleister aus Pfeilwurz. Allmählich entstehen so die Tapadecken, und es ist mir erstaunlich, daß sie denselben durch so einfache, rohe Mittel eine solche gleichmäßige Dicke oder vielmehr Feinheit verleihen können. Sind die Tapadecken trocken, so werden sie mit samoanischen Farben in den verschiedensten Mustern bemalt und können bei der nächsten Festlichkeit von ihren Verfertigern getragen werden.

Ueber Land nach Falisa.

Der östlichste Teil der Südküste von Upolu ist steinig und nur spärlich bevölkert. Man riet mir ab, den beschwerlichen Marsch rings um die Insel fortzusetzen, obschon sich an der Ostspitze, gegenüber den malerischen Felseninselchen Namua und Fanuatapu, der Distrikt Aleapata befindet mit der Ortschaft Amaile. In dieser besitzt der Oberhäuptling von Samoa, oder „König", wie er gern genannt wird, Mataafa, ein Haus, und nahe diesem hat er sich sein Mausoleum, einen sarkophagartigen Aufbau, errichten lassen. Hoffentlich wird der biedere brave Mann ihn noch recht lange unbenutzt lassen.

Als interessantester, aber auch anstrengendster Marsch wurde mir jener quer durch die Insel über die steilen Grate und eingestürzten Vulkankrater nach Falisa empfohlen. Wer sich auf den gebräuchlichen Landkarten des Stillen Ozeans die samoanische Inselgruppe ansieht, die dort als kleine Pünktchen verzeichnet sind, der wird sich die Sache einfach als einen Spaziergang vorstellen. Thatsächlich ist die Entfernung, in der Luftlinie gemessen, nur etwa zwanzig Kilometer, wenn man den fehlerhaften Karten

Digitized by Google

Mataafa und seine Familie in Amaile an der Ostküste von Upolu.

überhaupt trauen darf. In Wirklichkeit stellt sich die Durchquerung der Insel an diesem Punkte als langwieriges Umherklettern über steile Felswände, durch tiefe mit Felsblöcken angefüllte Schluchten, Durchwaten und Durchschwimmen von einem halben Dutzend Flüssen heraus.

Während der ersten Stunden ging es fortwährend steil bergauf; der Pfad nimmt hinter dem Garten der katholischen Mission seinen Anfang und führt einen halben Kilometer lang zwischen Plantagen der Eingeborenen einher, um jenseits derselben gänzlich aufzuhören. Auch die Mission besitzt hier eine kleine Kokospflanzung, zieht aber nicht viel Nutzen daraus, da die Samoaner die bei ihnen herrschende Gütergemeinschaft zuweilen auch auf die Plantagen der Weißen ausdehnen. Eben während meines Besuches von Lotofanga klagte mir der Missionsleiter, Père Biton, sein Leid. Das Nüssestehlen war so arg geworden, daß er sich bei dem Ortshäuptling beschwerte, aber die Samoaner haben eben für Diebstähle dieser Art kein richtiges Verständnis. Sie sind sich nicht bewußt, eine nach europäischem Gesetz strafbare That zu begehen, und es wird ihnen erst beigebracht werden müssen. Gerade die Häuptlinge kennen unsere überfeine Unterscheidung zwischen Mein und Dein nicht so recht, wie die Europäer

Digitized by Google

an der Südküste von Upolu es wünschen. So besitzt beispielsweise Leilula, der Häuptling von Salelua, wohl sehr viel Land, aber nur ein Dutzend Palmen darauf, und seinen Bedarf an Nüssen erbettelt oder erzwingt er sich von seinen Untergebenen, oder macht eben Anleihen in anderen Plantagen. Diese sind in Samoa natürlich nicht eingefriedigt oder abgegrenzt und mit Marksteinen bezeichnet, dazu in vielen Fällen so von Unkraut durchwuchert, daß man leicht eine Ausrede finden kann, wenn man etwa auf dem Lande des Nachbars Kokosnüsse einheimst.

Der Urwald, in den wir jenseits des Plantagengürtels gelangten, ist hier bei weitem nicht so dicht und üppig wie im mittleren Teile der langgestreckten Insel, wohl schon deshalb, weil die Abhänge viel steiler sind. Nach mehrstündigem Marsch hörte ich das Rauschen eines starken Wasserfalles, dessen Name mir mit Tavalangi angegeben wurde. Ich bekam ihn nicht zu sehen. Es hätte dazu mühevoller Kletterei bedurft, und dazu war die Zeit nicht vorhanden, wollten wir nicht im Urwald übernachten. Menschliche Wohnungen sind erst jenseits des mittleren Gebirgskammes in der Ebene von Falisa zu finden. Welcher Fluß diesen Wasserfall bildet, war nicht herauszubekommen, denn die Flußläufe sind auf der Langhansschen Karte, natürlich ohne Verschulden des Zeichners derselben, der ja auch nur das vorhandene spärliche Material benutzen konnte, ganz unrichtig angegeben. Selbst die Namen fehlen. In Falisa gab man mir den Namen des Flusses mit Vaigasa an.

Nachdem wir ein paar durch Schluchten laufende Flüsse, die steilen Wände hinab und wieder hinauf, durchwatet hatten, wußten meine Leute nicht mehr, wohin. In der grünen Dämmerung des Urwaldes, dessen Baumkronen ein undurchdringliches Dach über uns bildeten, war eine Orientierung nicht gut möglich, die Landkarte hätte uns noch mehr irregeführt, und so marschierte ich daher einfach dem Kompaß nach, direkt nach Nord. Etwas anderes war nicht zu thun, da besonders in diesem Teile von Upolu jeder Weg und Steg vollständig fehlt. Wohl stießen wir zuweilen, wo der Boden nicht mit Steintrümmern, sondern mit weicher Erde bedeckt war, auf spärliche Spuren von nackten Füßen, aber sie verschwanden sofort wieder, wenn wir auf Felsen gelangten. Und diese Felsen bildeten den größeren Teil unseres Weges bis zur Paßhöhe, die wir in den Nachmittagsstunden nach langem Klettern erreichten. Der steile, nahezu tausend Meter hohe Berg im Osten des Gebirgssattels führt den Namen Tongajuno.

War schon der Aufstieg beschwerlich, so gestaltete sich der Abstieg auf der Nordseite des zentralen Gebirgszuges am Upolu zu einer wahren Qual. Das Gebirge fällt gegen Norden viel steiler ab als gegen Süden, wo es terrassenartige Absätze hat; diese fehlen auf der Nordseite. Unvermittelt steigt das Gebirge hier von der tiefen Thalsohle, die sich kaum hundert Meter über dem Meeresspiegel befinden dürfte, empor. Die einzig mögliche Passage ist die stellenweise senkrecht abstürzende Schlucht eines wasserreichen Flusses, der bei Falisa in die gleichnamige Meeresbucht mündet. Es mußte im Gebirge während der Nacht geregnet haben, denn in der Schlucht rauschten die vielen Wasserfälle. Durch diese durchschnittlich kaum zwei bis drei Meter breite, mit bemoosten,

Digitized by Google

naſſen Felstrümmern gefüllte Schlucht mit hohen Seitenwänden und fußtiefem Waſſer, das unſeren Blicken den Grund entzog, mußten wir hinab. Ich verſuchte, die angrenzenden ſeitlichen Höhen erklimmend, eine bequemere Paſſage zu finden, aber überall fand ich die gleichen ſteilen Abſtürze. Da gab es kein weiteres Beſinnen. Ich ſchnitt mir zwei lange gerade Aeſte von den nächſten Bäumen, und mit dieſen über zwei Meter langen Stangen für jeden Schritt zunächſt unter mir feſte Stützpunkte ſuchend, ſtieg ich herab. Alle zehn Schritte glitt ich aus, alle zehn Schritte gab es ein Fuß- oder Sitzbad, zuweilen galt es Abſätze hinabzugleiten, Stämme von gefallenen Baumrieſen zu überſteigen, die quer über der Schlucht lagen, allein es ging, und mit heilen Knochen, wenn auch nicht mit heiler Haut, kamen wir unten an. Das iſt der „Weg“ von der Süd- nach der Nordſeite von Upolu, zwiſchen zwei der am dichteſten beſiedelten Küſtenſtrecken des deutſchen Inſelparadieſes in der Südſee!

Wir befanden uns nun auf vorherrſchend ebenem Boden, in einem weiten dicht bewaldeten Thale, das in die ihrer Fruchtbarkeit wegen berühmte Ebene von Falifa mündet. Mehreremale hatten wir einen Fluß zu überſchreiten, der auf der neueſten, ſchon mehrfach genannten Karte von Upolu durch Punkte angedeutet iſt, und gelangten endlich in ſamoaniſche Kokosnuß- und Bananenpflanzungen, ſtreckenweiſe unterbrochen von niedrigem Buſch, der mir endlich den Ausblick auf die umliegenden Höhen gewährte. In ungemeiner Kühnheit und Steilheit ſteigen ſie in einem weiten Kranz von fünf bis ſechs Kilometer Durchmeſſer von der Thalſohle fünf- bis ſechshundert Meter hoch empor, mit der prächtigen Felsnadel des Fao (ſechshundert Meter) im Oſten. Es ſchien mir zweifellos, daß dieſe das Thal umgebenden Baſaltfelſen Trümmer eines ungeheuren Vulkans ſind, deſſen Krater allmählich ausgefüllt wurde und heute die kreisförmige Thalebene von Falifa bildet. Die von den Bergen konzentriſch herabkommenden Flußläufe vereinigen ſich im Thale und haben ſich durch die Baſaltmaſſen der nördlichen niedrigſten Kraterwand einen Ausweg zum Meer gebahnt.

Der äußerſt fruchtbare, fette Thalboden wird von den Samoanern auch für ihre Pflanzungen verwendet; neben Kokospalmen und Bananen fand ich hier Taro-, Tamu- und Yampflanzungen ſowie Tabakfelder, denn die Samoaner ſind eingefleiſchte Raucher, und in der Nähe faſt jeden Dorfes wird etwas Tabak gepflanzt. Leider war dieſes Thal das einzige auf dem ganzen Wege quer durch die Inſel, das für ſolche Zwecke brauchbar iſt. Das ganze Innere iſt felſig, mit dichteſtem Urwald bedeckt und für die Kultur nur ſtellenweiſe verwendbar. Ich verweile bei dieſer Thatſache wiederholt, damit man in Bezug auf die Zukunft Samoas als Plantagenland ſich nicht allzugroßen Hoffnungen hingiebt. Die beſten Ländereien, jene an den Küſten, ſind jetzt ſchon unter Kultur, und der Ertrag der Inſeln, der heute einen Wert von zwei bis drei Millionen Mark im Jahre hat, kann im allerbeſten Fall verfünffacht werden, alſo zwölf bis fünfzehn Millionen Mark Wert erreichen. Darüber hinaus wird es wohl niemals kommen können.

Die Sonne war längſt untergegangen, als wir bei den beiden Inlandsdörfern von Falevao vorüber den Flußdurchbruch erreichten. Die ziemlich beträchtlichen

Digitized by Google

Wassermassen schäumen hier donnernd über ein breites, von steilen Ufern eingefaßtes Bett von Basalttrümmern. Felsbarrieren legen sich hier und dort quer darüber, und der Fluß bildet dann malerische, rauschende Schnellen und Fälle, deren schönster und größter sich nur einen halben Kilometer weit von der Mündung, d. h. der tief eingeschnittenen Bucht von Falifa, befindet.

An der Westseite dieser Bucht liegt Falifa, ein großer, weitausgedehnter Ort mit einer katholischen Mission, auf die wir, so gut unsere totmüden Beine uns noch tragen konnten, zusteuerten. Es war Nacht geworden, als ich im Mondenscheine zwischen schwarzen, mächtigen Brotfruchtbäumen die hübsche Kirche der Mission hervorleuchten sah. Die Priester, Franzosen, waren noch auf und bereiteten mir einen herzlichen Empfang. Bald war in dem kleinen, aus vier wackeligen Bretterwänden bestehenden Refektorium auf einem rohgezimmerten Tische ein Imbiß à la Samoa bereit: Eier, gekochte Tarowurzeln, welche hier die Stelle der Kartoffeln einnehmen, in Asche gebratene Brotfrucht statt des Brotes, etwas Speck und dazu als Trank die köstliche Milch von frischen Kokosnüssen, die ein Missionsdiener direkt von den Bäumen holte. Der ganze Ort Falifa enthält nur katholische Einwohner. Der Missionar, ein alter Herr mit langem weißen Barte, ist hier schon seit Jahrzehnten thätig. Ein zweiter Missionar aus Apia weilte zu Besuch bei ihm, und die Herren hatten so viel des Interessanten zu erzählen, daß wir trotz meiner Müdigkeit noch bis Mitternacht aufblieben. Die samoanischen kühlen Nächte sind auch zu herrlich, um zu schlafen; in den Häusern des Dorfes war alles finster und ruhig, und ihre eigentümliche Bauart mit den halbkugelförmigen Dächern verlieh ihnen das Aussehen von ungeheuren Gräbern; unten an den weißen Korallenriffen plätscherten die sanften Wellen des Meeres, und aus der Ferne hörten wir das Rauschen des Fonga-afu genannten Wasserfalles. Weit draußen auf der silbernen Fläche der Bucht von Falifa aber schaukelte das Segelboot, das mich nach einigen Tagen Aufenthalt unter den Eingeborenen wieder zurücktragen sollte nach Apia, diesem „Neapel“ der Südsee.

An der Nordküste von Upolu.

Von all den herrlichen Punkten des deutschen Inselparadieses in der Südsee, die ich besucht habe, würde ich der Bucht von Falifa, einige Wegstunden östlich von Apia gelegen, entschieden die Palme zuerkennen. Wer nicht gerade bemüßigt ist, in der großen Welt, inmitten unseres aufregenden Verkehrs zu leben, der würde sich kein schöneres Plätzchen für einen Wohnsitz wählen können als Falifa, und ich wundere mich, daß von all den unabhängigen Millionären und Nichtsthuern, an denen unser Erdenglobus doch so reich ist, noch keiner auf den Gedanken kam, sich in Samoa eine Besitzung zu erwerben. Was sind Korfu, Madeira, Korsika und andere im Vergleiche

Digitized by Google

Der älteste Missionspriester in Samoa mit einigen Missionskindern in Falisa.

zu Samoa! Wo giebt es ein so wunderbar gleichmäßiges, warmes Klima, so herrliche Palmenwälder, so schöne Berge, so idyllisches, friedliches Leben und einen so prächtigen Schlag gutmütiger, freundlicher, fröhlicher Naturmenschen wie hier? Samoa liegt auf der Hauptroute zwischen Australien und Amerika. Bis zur Besitzergreifung durch das Deutsche Reich kamen jährlich mindestens zwei Dutzend große Dampfer mit Reisenden der verschiedensten Stände nach Samoa, jeder war entzückt von Apia und seiner Umgebung, aber natürlich die Berufsmenschen ausgenommen, blieb von all den Tausenden nur ein Einziger zurück, um hier in diesem Tropenparadiese zu leben, Robert Louis Stevenson. Je länger er verweilte, desto lieber gewann er Samoa, er schrieb darüber ganz begeistert, und trotz der Reklame, die er dadurch in der gesamten englisch sprechenden Lesewelt dafür machte, ist noch niemand seinem Beispiele gefolgt. Warum nicht? Wir moderne Herdenmenschen suchen eben das Glück gewöhnlich ganz wo anders, als wo wir es finden könnten. Als ich auf der breiten Terrasse des Missionshauses in einem rohgezimmerten Lehnstuhle den köstlichen Aufenthalt, Landschaft, Vegetation, Menschen und Klima in vollen Zügen genoß, konnte ich ein Gefühl des Neides für den alten Missionar nicht bemeistern, der mir zur Seite saß. Ein alter Herr, mit weißem Haar und langem weißen Bart, der Vater von Falisa. Einen bessern Namen könnte ich

ihm nicht geben. Er ist bejahrter als irgend ein Mitglied seiner Gemeinde, er hat die meisten Menschen, die hier im Schatten der großen Palmen und Brotfruchtbäume wohnen, selbst getauft, er hat sie aufwachsen sehen, sie unterrichtet und vermählt und wieder ihre Kinder getauft. Kein Häuptling in seinem Gebiete kann sich größern Ansehens, größerer Achtung erfreuen als dieser ehrwürdige Mann, der sein Leben, sein Wissen den Bewohnern dieser Bucht geopfert hat und nun an seinem späten Lebensabend mit Befriedigung und Stolz auf sein Werk blicken kann. Ich sah es ihm an, daß damit auf dieser Erde alle seine Wünsche erfüllt waren. Was sich hier zeigt, das große, ausnehmend reinliche Dorf mit den bescheidenen Hütten, die Baumreihen auf dem weiten schattigen Platz, die Pflasterung der Wege (Pflasterung in Samoa!), die schöne große Kirche mit den gemalten Fenstern, der verhältnismäßige Wohlstand der Einwohner, die weiten gutgepflegten Plantagen weiter im Thale, alles das ist sein Werk. Aber nicht genug damit. Er ist auch im besten Sinne des Wortes der geistliche Herr der Bewohner Falisas. Er hat sie zu Christen gemacht und ist gleichzeitig ihr Berater, ihr Vertrauter. Er schlichtet Streitigkeiten, tröstet, hilft, und in allen schwierigen Lagen kommen sie zu ihm, um Rat zu erbitten, denn sie wissen, daß er heute ebenso arm ist, wie damals, als er, ein Mann jung an Jahren, zu ihnen kam. Für alle hat er gesorgt, nur nicht für sich. Als er kam, baute er sich als echter Franzose nicht ein Holzhaus, sondern eines aus Stein mit zwei großen hohen Räumen, mit Thüren und Glasfenstern, die ersten, welche die Eingeborenen überhaupt gesehen hatten. Er zimmerte sich dazu Möbel, und diese dienen ihm noch heute: ein Bett, ein Tisch, ein paar Bänke und Stühle. Die Fensterscheiben sind längst in die Brüche gegangen, die Thüren schließen nicht, aber wozu auch Scheiben in der balsamischen Sommerluft, die in Samoa jahraus jahrein weht? Wozu Schlösser an den Thüren? Der Pater denkt vielleicht an das alte chinesische Sprichwort: „Eine Thüre ist am besten verschlossen, wenn sie nicht verschlossen zu werden braucht.“ Er ist in seiner Lebensweise Samoaner geworden, trinkt täglich mit Vorliebe seine Kawa, wie die braunen Schäfchen seiner Herde, ißt Taro und Yam und Brotfrucht. Nur auf eine Sache verwendet er alle Sorgfalt, alle freie Zeit, all seine Ersparnisse: auf die Kirche. Die wenigen Europäer, die Falisa besuchen, sind mit Recht erstaunt über dieses Gotteshaus. So sagt z. B. der frühere englische Kommissar für die Südsee, William B. Churchward, in seinem Buche My Consulate in Samoa: „Ueber das dunkelgrüne Laub der Bäume ragt der blendend weiße Turm der katholischen Kirche hervor. Sie ist ein wirklich schöner Bau, aus behauenen Korallenblöcken, von den Riffen, die unten die Bucht umgeben, aufgeführt und besitzt sogar Fenster mit Glasmalereien. Ein Blick in das Innere zeigte mir die gebräuchliche Einrichtung der katholischen Kirchen, mit dem Unterschiede, daß an Stelle der Stühle und Bänke geflochtene Matten den Boden bedeckten. Es ist in der That ein rühmenswerter Bau. In Europa kann man täglich weniger schöne Kirchen sehen, und dabei ist diese Kirche von Falisa nicht das Werk professioneller Handwerker, denn wo gäbe es solche in Samoa, sondern sie wurde von dem guten Pater mit Hilfe seiner Herde allein aufgebaut.“

Digitized by Google

Mündung des Falisaflusses mit dem Fonga-afufall.

Falisa verdient wahrhaftig, daß man es besucht und, wenn einmal da, länger verweilt. Es ist nicht nur eines der schönsten, sondern auch interessantesten Plätzchen in der deutschen Südsee. Die hornförmige, tief eingeschnittene Bucht ist größtenteils von Korallenriffen erfüllt, und nur im östlichen Teil, eingeschlossen von mehrere hundert Meter hohen, geradezu senkrecht abstürzenden, begrünten Felsen, ist Ankergrund vorhanden. Zur Ebbezeit liegen die Korallenriffe an vielen Stellen über Wasser, und in den zurückgebliebenen Tümpeln fischen die Mädchen und Kinder unter fröhlichem Gesang und Gelächter. Ganz am innern Ende der Bucht strömt aus einer engen, von vertikalen Basaltwänden umschlossenen Schlucht der wasserreiche Falisafluß hervor und fällt über eine wohl zwanzig Meter hohe vertikale Felsenbarriere rauschend in das Meer. Das Getöse dieses, Fonga-afu genannten Falles ist nicht nur in der ganzen Bucht, sondern sogar auf dem offenen Meere hörbar. Oberhalb desselben, in einem tiefen Becken, dessen klares Wasser die Basaltblöcke am Grunde sehen läßt, ist der Badeplatz der Eingebornen, und zu allen Stunden findet man dort Badende beiderlei Geschlechts, die sich im Wasser

Digitized by Google

Mädchentypus.

Digitized by Google

Bala, Taupou von Matafanga Tele.

umhertummeln. Vorzügliche Schwimmer, wie alle Samoaner, sogar die kleinen Kinder es sind, geben sie sich diesem ihnen unentbehrlichen Genusse täglich, mitunter sogar mehrere Male hin. Längs des Flusses führt ein Pfad ins Innere, wo sich jenseits des engen Flußdurchbruches die weite Ebene von Falifa mit den ausgedehnten Plantagen der Eingebornen befindet. Hier dürften meiner Meinung nach von Europäern größere Plantagen mit Vorteil angelegt werden können. Während die Ostufer der Bucht, wie gesagt, von steilen Höhen gebildet werden, sind jene der Westseite flacher und geben sogar Raum für einen höchst eigentümlichen kleinen Süßwassersee, an dessen Ufer Falifa liegt. Von der Form eines Halbmondes, wird er aus einer starken Quelle gespeist, die direkt von seiner Südspitze aus einem Felsen hervorschießt. In der Mitte des Sees liegt ein kleines schattiges Inselchen, gerade der Mission gegenüber. An seinem Nordende verengt sich der See zu einem Kanal, der sich in scharfem Bogen erneut nach Süden wendet und erst nach mehreren hundert Metern Lauf in die Bucht ergießt. Derlei Süßwasserseen in der unmittelbaren Nähe der Meeresküsten sind eine Eigen-

Digitized by Google

tümlichkeit Samoas. Ich fand sie in Sawaii, sowie an der Südküste Upolus, am zahlreichsten aber sind sie an der Nordküste dieser Insel, und an ihnen liegen auch gewöhnlich die Dörfer der Eingebornen.

Neben der Kirche erhebt sich ein stattliches Seminar, in welchem neben europäischen auch samoanische Schwestern, der französischen Sprache mächtig, die weibliche Jugend von Falifa erziehen. Aber auch von anderen Dörfern an der Küste werden die Mädchen hierher nach Falifa gesandt, und ich traf unter den Zöglingen ein kleines zwölfjähriges Mädchen, die Enkelin des „Königs" Mataafa, der bekanntlich selbst Katholik ist. Der Besuch eines Europäers in der Missionsschule ist ein so seltenes Ereignis, daß schon am Abend vorher große Aufregung unter den Mädchen, etwa dreißig an der Zahl, herrschte. Die anspruchsvollen Gebäude der Schule (sie gehören zu den größten von Samoa) erheben sich neben der Kirche und bilden einen weiten Hof, in welchem mich die samoanischen Schwestern auf gut französisch begrüßten. Als ich, von ihnen geführt, in den Schulsaal trat, fand ich die Mädchen in ihren Festkleidern von halb europäischem Schnitt, Blumen im Haar, Kränze um den Hals. Jedes einzelne wurde mir vorgestellt, jedem mußte ich die Hand schütteln und den üblichen Gruß „Talofa" (Liebe) wechseln. Dann mußte ich die Schulbücher durchsehen, die Mädchen lesen und rechnen lassen, aber ich sah es ihnen an, sie brannten vor Begier, mir etwas vorzusingen und vorzutanzen. Die Tanzlust herrscht bei den jungen Mädchen in Samoa noch viel mehr als bei ihren europäischen Schwestern. Ich kürzte also die Prüfung ab, und nun sangen sie mir unter Tanzbewegungen die schönen samoanischen Lieder, zum Schlusse aber die deutsche Kaiserhymne.

Dafür sandte ich den niedlichen Mädchen nach meiner Rückkehr von Apia aus zwei Kistchen Lollis (Bonbons), das angenehmste Geschenk, das man Samoanerinnen für dergleichen Liebenswürdigkeiten machen kann.

Als ich die Missionsschule verließ, überreichten mir die Missionsschwestern zum Andenken zwei sehr feine Pandanusmatten und zwei Fingerringe aus Schildpatt mit eingelegten Silberbuchstaben, samoanisches Fabrikat. Schildkröten kommen an den Küsten Samoas sehr viel vor, und auf der Rückreise nach Apia sahen wir mehrere riesige Exemplare an die Oberfläche des Wassers kommen.

Auf den Landkarten findet man nur wenige Kilometer westlich von Falifa die Kohlenstation der kaiserlichen Marine, das vielgenannte Saluafata angegeben, aber der Marsch über Land durch dichten Urwald und über steile Höhen erforderte doch erheblich mehr Zeit, als wir dachten. Unmittelbar vor Saluafata kamen wir durch den Ort Lufi-Lufi (zu deutsch Nahrungszerteiler), den Hauptort des „Königreiches" Atua. Sowohl Sawaii wie Upolu sind in derlei Königreiche oder Distrikte eingeteilt. Sawaii hat deren sechs, Upolu bei einer viel größern Zahl von Einwohnern und Dorfgemeinden nur drei. Der westlichste Distrikt heißt Aana, der mittlere, in welchem auch Apia liegt, Tuamasaga, der östlichste und größte Atua. Die Könige oder Oberhäuptlinge dieser Distrikte führten bei dem erstgenannten den Namen Tuiaana, beim zweiten Malietoa, beim dritten Tuiatua. Die mächtigsten Häuptlinge waren jene von Aana, deren Hauptstadt Leulumoega

Digitized by Google

bis heute der politische Mittelpunkt von Upolu, ja von ganz Samoa geblieben ist. Apia ist nur eine Gründung der Weißen und der Sitz der europäischen Regierung. Von Hauptstädten oder Städten in Samoa überhaupt zu sprechen ist unrichtig, denn Leulumoega ist gerade so wie Lufi-Lufi ein Dorf mit ein paar hundert Einwohnern, das sich weniger durch samoanische Merkwürdigkeiten als dadurch auszeichnet, daß die Londonmission es für gut befunden hat, auf dem als heilig geltenden Versammlungsplatze der samoanischen Häuptlinge eine Missionsschule zu erbauen und damit die Gefühle der Samoaner in empfindlicher Weise zu verletzen. Auch in Lufi-Lufi ist ähnliches durch die Wesleyaner geschehen. Sie haben dort ein Predigerseminar errichtet und für den Besuch desselben die Bedingung aufgestellt, daß die sich zu Predigern ausbildenden jungen Männer steife weiße europäische Hemden tragen, die Beine dürfen nackt bleiben. Wenn schon ein Kleidungsstück europäischen Schnittes dazu nötig ist, um den Eingeborenen vor dem christlichen Glauben der Wesleyaner Respekt einzuflößen, dann hätten sie statt des gestärkten Oberhemdes doch lieber Leinenhosen vorschreiben sollen. Aber die europäische Kultur kommt ja, wie der göttliche Segen, von oben. Darum schreiben sie auch allen samoanischen Frauen und Mädchen vor, beim Kirchenbesuche Hüte zu tragen. Ohne Hut kann keine Samoanerin in die englischen Kirchen.

Nicht weit von der wesleyanischen Predigerschule erheben sich die Gräber oder vielmehr gemauerten, weiß übertünchten Sarkophage, in welchen der frühere König Tamasese und seine Gattin ruhen. In Lufi-Lufi steht auf dem weiten Versammlungsplatze der Häuptlinge ein Faletele, d. h. Gasthaus für Reisende. Ein Aufenthalt hier wäre gewiß mit einer feierlichen Begrüßung, Darbieten des Kawatrankes und dergleichen verbunden gewesen, Zeremonien, die ich während den letzten Wochen mehrfach mitgemacht hatte, so daß sie den Reiz der Neuheit nicht mehr besaßen. Ich zog deshalb vor, lieber etwas weiter zu wandern und an der Küste in einem mit krystallklarem kühlen Quellwasser gefüllten Korallenbecken ein erfrischendes Bad zu nehmen. Das Wasser entströmt einer tiefen Höhle in dem steil abfallenden Basaltfelsen der Meeresküste und mündet, nachdem es das Becken durchflossen hat, durch einen schmalen Spalt des vorgelagerten Korallenriffes in das Meer. Die Strömung der wasserreichen Quelle ist wohl die Ursache, daß das Becken keine Beimischung von Salzwasser enthält. Rings um die, dem Glauben der Samoaner nach, von riesigen Aalen bewohnte Höhle erheben sich schattige Riesenbäume, ihre tief herabhängenden Zweige im Wasser badend. Es ist ein entzückendes Plätzchen, dessen Schönheit von allen Reisenden und Schiffskapitänen vor uns besungen wurde, und ich finde es begreiflich, daß ein deutscher Händler, Namens Otto, in der Nähe seinen Wohnsitz aufgeschlagen hat.

Einen halben Kilometer weiter erreichten wir die ersten Häuser von Saluafata, das während der samoanischen Wirren im Jahre 1878 durch den Kommandanten der deutschen Korvette „Ariadne", heutigen Admiral B. von Werner, in Beschlag genommen wurde. Die weise That Werners den Amerikanern gegenüber, welche gerade die Annektierung von ganz Samoa vorbereiteten und das Inselreich schon in der Tasche zu haben glaubten, ist durch die einander drängenden Ereignisse in Samoa ein wenig in

Digitized by Google

unverdiente Vergessenheit geraten und es ist nur am Platze, sie wieder nach Gebühr hervorzuheben. Wäre diese Besitznahme nicht erfolgt, so gäbe es heute wahrscheinlich kein Deutsch-Samoa, und das schöne Inselparadies wäre amerikanischer Besitz, gerade so wie Hawai. In der halbkreisförmigen tief eingeschnittenen Bucht erinnert nur der Ariadne Huk an der Ostseite an die entschlossene That Werners, die kleine Inselpyramide davor mit ihren bewaldeten Flanken führt den Namen Albatrosinsel. Sie ist von einem Korallenriff umschlossen, das sich kaum zwanzig bis dreißig Meter breit dicht am Ufer hinzieht. Aber jenseits dieses Riffes ist in der Bucht ein quadratkilometer großer sicherer Ankerplatz mit zwölf bis fünfzehn Faden Tiefe, gegen das offene Meer durch ausgedehnte Korallenbänke und zwei kleine Inseln geschützt. Irgend welche maritime Anlagen sind in dem deutschen Marinehafen Saluafata noch nicht vorhanden, während die Amerikaner in ihrem Hafen Pago-Pago auf der Insel Tutuila schon Hunderttausende für Marineanlagen ausgegeben haben und diesen augenscheinlich zu einem wichtigen Stützpunkte für sie, gleichzeitig aber einem Gibraltar für Deutsch-Samoa einrichten werden. Kommt es, was Gott verhüten möge, zu ernsterem Streit, dann dürfte Pago-Pago für Deutsch-Samoa recht gefährlich werden, wenn nicht vorher auch für den Ausbau Saluafatas und die Verteidigung des deutschen Besitzes etwas geschieht.

Das Dorf, welches der Bucht seinen Namen giebt, unterscheidet sich in keiner Weise von den andern Samoadörfern. Auch Saluafata hat einen kleinen Süßwassersee, ein paar Steinwürfe weit von der Küste, stets belebt von badenden Eingeborenen und eine Wohlthat für die Mannschaften der deutschen Kriegsschiffe, die hier zuweilen vor Anker liegen; ähnliche Seen liegen ein Viertelstündchen weiter, am Ende der Bucht, bei dem unter herrlichen Palmen auf weißem Küstensand schlummernden Dorfe Fusi, sowie auf der Westküste, bei dem Saluafata gerade gegenüberliegenden Dorfe Eva, wo sich auch eine Handelsstation befindet. Ihr Leiter ist ein Deutscher, Namens Gosse.

An der Küste unten schaukelte schon das kleine Boot der Mission von Apia, das mich dorthin zurückbringen sollte. Bald waren wir an Bord, das Segel wurde gehißt, sobald wir zwischen den fischenden Samoanern hindurch die Korallenbänke hinter uns hatten, und von ziemlich kräftigem Winde getrieben, flogen wir nach Westen über die riesigen langgezogenen Wellen, die sich nur einen Kilometer von uns an den westlich von Solo-Solo nicht mehr durch Korallenriffe geschützten Basaltklippen brachen. Nach einem halben Stündchen hatten wir auch den steilen grünen Felsenturm von Utumanu hinter uns. An dem palmenbestandenen Strande folgte ein Dörfchen dem anderen. Wir konnten deutlich die herrlichen Kokospalmen der großen Vailelepflanzung unterscheiden, die sich in unabsehbaren Reihen die Höhen emporziehen, um endlich im Urwalddickicht zu verschwinden; jenseits des Ortes und der weißen Pflanzungshäuser von Vailele tanzten wir mit unserm Schifflein über die Bucht von Fagalii, und eine Stunde später legten wir an der Landungsbrücke von Apia an.

Hätten die katholische Mission, die Deutsche Handels- und Plantagengesellschaft und einzelne Händler nicht die Liebenswürdigkeit gehabt, mir, wo es anging, ihre Fahrzeuge zur Verfügung zu stellen, oder doch zu gestatten, daß ich auf ihren Dienstfahrten als

Digitized by Google

Aus der Bucht von Pago-Pago.

Passagier mitgenommen wurde, die Bereisung der Inseln wäre nur mit den größten Schwierigkeiten, Kosten und Zeitverlust möglich gewesen. In Samoa fehlt heute noch jede Dampfer- und Segelschiffverbindung zwischen den einzelnen Inseln und Küstenpunkten, es fehlt ja jede Verbindung mit der Außenwelt überhaupt; alle vier bis sechs Wochen kommt wohl ein kleiner Dampfer der Union Steamship Company von Neuseeland auf seiner Rundreise durch die Inselgruppen der Südsee nach Apia, aber diese Dampfer gehen nach Neuseeland, und Passagiere ebenso wie die kaiserliche Post und Frachten müssen von dort nach Australien und erst von Australien über Amerika oder durch den Suezkanal nach Europa befördert werden. Es ist dies gerade so, als müßte man, um von Köln nach Berlin zu fahren, zuerst nach Paris und dann zurück über Frankfurt nach Berlin. Früher gab es nicht nur eine, sondern zwei Schnelldampferverbindungen für Samoa mit Europa. Die Prachtdampfer der englischen Canadian Pacific Company liefen die nahen Fidschiinseln an, und man konnte von Samoa leicht nach Fidschi gelangen. Seit dem Jahre 1900 fahren diese Dampfer von Sidney nach Vancouver direkt, nur in Honolulu anlegend. Die zweite Verbindung war jene durch die schönen Schiffe der Spreckles-Linie, welche zwischen Sidney und San Francisco verkehren und in Hawai sowie in Apia anlegten. Seit Samoa deutsch und die kleine Insel Tutuila amerikanisch geworden ist, fahren diese Dampfer an Apia vorüber und legen dafür im amerikanischen Hafen Pago-Pago auf Tutuila an, und Deutsch-Samoa hat das leere Nachsehen. Es ist geradezu beschämend, daß diese deutsche Kolonie ohne jede Verbindung mit der Außenwelt ist, und das hat sie der Liebenswürdigkeit der Amerikaner zu danken. Es war nicht der Besitzer der Linie, der Deutsch-Amerikaner Spreckles, welcher Deutsch-Samoa diesen Streich spielte, sondern die amerikanische

Digitized by Google

Regierung. Sie drohte Spreckles, seiner Linie die Subvention zu entziehen, wenn er nicht den amerikanischen Hafen Pago-Pago anlaufen ließe. Um die Post überhaupt befördern zu können, mußte die deutsche Regierung in Apia mit Mühe und Not und großen Kosten einen eigenen Fünfundvierzig-Tonnendampfer mieten, der alle drei Wochen von Apia nach Pago-Pago fährt. Im Januar des Jahres 1901 kam dieses Dampferlein mit der kaiserlichen Post und Passagieren nach Pago-Pago, aber der große amerikanische Schnelldampfer war schon vierundzwanzig Stunden vor der fahrplanmäßigen Zeit weitergefahren. Ob es nicht möglich wäre, mit den kanadischen Pacificdampfern eine Vereinbarung zu treffen, daß sie in Apia anlaufen? Das wäre wohl die einfachste Lösung. Auf die Dauer sind derlei elende Verkehrszustände nicht haltbar, und eine eigene Dampferlinie unter deutscher Flagge nach Australien oder Nordamerika würde mindestens eine Subvention vom Reiche im Betrage von einer halben bis dreiviertel Millionen erfordern. Die Verwaltung von Samoa kann dazu nichts beitragen, denn der ganze Etat dieser neuesten Kolonie des Deutschen Reiches beläuft sich auf hunderttausend Mark.

Es ist auch nicht viel Zeit zu verlieren. Apia hat sich im Laufe der Jahre zu einem ansehnlichen Handels- und Verkehrsmittelpunkt in der Südsee emporgeschwungen, und gerade während seiner steigenden Entwickelung wird er jetzt nun einfach aufs Trockene gesetzt. Apia hatte den Handel von Pago-Pago und von Fidschi an sich gezogen, jetzt aber haben die Verkehrsverhältnisse zur Folge, daß sich sowohl Fidschi wie Pago-Pago auf Kosten Apias entwickeln, das zwischen ihnen sitzt wie zwischen zwei Stühlen. Ist einmal der Handel und Verkehr in andere Bahnen gelenkt, dann ist es sehr schwer, ihn wieder zurückzuzwingen, und die Sache verdient deshalb ernste Beachtung und rasches Eingreifen.

Sawaii.

Wer in Samoa noch das unverfälschte Leben und Treiben der Eingeborenen und dazu ein paradiesisches Land in seiner ganzen Ursprünglichkeit kennen lernen will, so wie es noch vor der Herrschaft der weißen Rasse war, der darf sich nicht mit einem Besuche der Insel Upolu und ihrer Hauptstadt Apia begnügen, sondern muß nach der größten Samoainsel, nach Sawaii.

Hat Sawaii noch keine Ansiedlung, wo auch nur zwei Weiße beisammen wohnen würden, hat es noch keine größeren Plantagen, keinen Regierungssitz, keinen Hafenort, so liegt die Ursache in seiner Abgeschlossenheit. Es liegt gar nicht weit entfernt von Upolu, und wer von der Westspitze dieser langgestreckten, bewaldeten Insel seinen Blick nach Sonnenuntergang wendet, der wird aus den blauen, langgestreckten Wellen der ungeheuren Wasserwüste die mächtigen Höhenzüge Sawaiis durch die dunstige Atmosphäre

Digitized by Google

Einfahrt zur Insel Apolima.

ohne Mühe erkennen. Aber obschon so nahe (die nächsten Küstenpunkte sind kaum dreißig Kilometer voneinander entfernt), ist es doch nur schwer zu erreichen.

Für die Mehrzahl der in Apia wohnenden Weißen ist Sawaii überhaupt eine Terra incognita, denn in erster Linie haben sie dort mit einer einzigen Ausnahme nur sehr geringe Handelsinteressen, und dann giebt es zwischen Upolu und Sawaii keine einigermaßen zuverlässige Schiffsverbindung, so daß der Besucher Sawaiis in der Regel nicht weiß, ob er in einer Woche oder in einem Monat nach Apia zurückkehren kann. Die Entfernung zwischen Apia und dem Haupthafen von Sawaii, Matautu, beträgt nur 60 Seemeilen, die von einem kleinen Dampfer in acht bis zehn Stunden zurückgelegt werden könnten, aber es giebt in Apia eben keinen solchen Dampfer. Selbst Segelschiffe der Firmen sind nur wenige vorhanden, und bei den herrschenden Winden kann man mit einem Segelschiffe wohl sehr rasch von einer Insel zur andern, aber nicht wieder nach dem Ausgangsorte zurückkommen. Zuweilen nimmt eine solche Fahrt drei bis vier Wochen Zeit in Anspruch. Es bleiben also nur die Ruderboote der Eingeborenen übrig. Um diese zu benutzen, muß man an die Westküste der Insel Upolu wandern, wo die Upolu von Sawaii trennende Apolimastraße am schmalsten ist, aber für ein derartiges Boot hat man durchschnittlich zweihundert Mark zu zahlen, und die Straßen von Apia sind nicht gerade mit Goldstücken gepflastert.

Die Inspektionsreise, welche der liebenswürdige Hauptvertreter der Deutschen Handels- und Plantagengesellschaft in Apia, Herr O. Riedel aus Hamburg, in dieser Zeit nach Sawaii ausführte, ermöglichte es mir, auch dort einige hochinteressante Ausflüge zu unternehmen. In seiner Eigenschaft als oberster Leiter der ausgedehnten Kokosnußplantagen der Gesellschaft und ihres ganz Samoa umfassenden, geradezu alleinherrschenden Handels ist er der erste Patrizier der Südsee, der Palmenkönig von Samoa, und durch seine persönlichen Eigenschaften, Bildung, Gefälligkeit und Gastfreundschaft hält er auch in gesellschaftlicher Hinsicht die alten Traditionen des Hauses Godeffroy und dessen verdienstvollen früheren Vertreters Theodor Weber aufrecht.

Seit kurzem verfügt die Deutsche Handels- und Plantagengesellschaft in Apia über einen kleinen Motorkutter, „Elfriede" genannt, welcher den lebhaften Warenverkehr dieser Firma mit Sawaii, den Tonga- und Fidschiinseln vermitteln soll und sich bei seinen Probefahrten vortrefflich bewährt hat. Gegen neun Uhr morgens fuhren wir mit Hilfe des Naphthamotors glücklich zwischen den Riffen des Hafens von Apia durch, und schon um vier Uhr nachmittags ging die „Elfriede" nach einer der schnellsten Fahrten, welche jemals zwischen den beiden Samoainseln unternommen worden sind, vor den Korallenriffen von Matautu, der Nordspitze von Sawaii, vor Anker. Aber auf der Rückfahrt, eine Woche später, war die See so bewegt, daß wir, auf dem Verdeck übernachtend, uns dort festbinden und mit Segeln überdecken lassen mußten, um nicht über Bord zu rollen oder von den Wellen weggespült zu werden.

Würde ein kleiner Dampfer den regelmäßigen Verkehr mit Sawaii ermöglichen, dann sollte der Besuch dieser Insel zu den Glanzpunkten einer Touristenreise nach der Südsee gehören, denn nur wenige Inseln besitzen eine größere Pracht der Tropennatur wie Sawaii. Vom Schiffe aus gesehen, ist dies freilich nicht zu erkennen. Bei bewegter See könnte man sich an den wildumbrandeten Schottlandküsten wähnen, so unwirtlich erscheinen dann die schwarzen Basalttrümmer, welche die Nordostspitze Sawaiis bilden, so steil und hoch ragen die Höhenzüge aus den Fluten empor, so grau nnd unwirtlich erscheinen sie in der dunstgeschwängerten Atmosphäre.

Längs der ganzen Nordküste von Sawaii liegen Dörfer, Missionen und Handelsstationen dicht bei einander; von unserem Schiffe konnten wir auf der Weiterfahrt deutlich die weißen Gebäude der letzteren zwischen den Palmengruppen wahrnehmen, nicht aber die grauen Hütten der Eingeborenen. Kein Samoaner wohnt in einem nach europäischer Art gebauten oder auch nur weißgetünchten Gebäude, die weiße Farbe ist überall das Kennzeichen für die europäischen Einwohner, deren es auf der ganzen, eintausendsiebenhundert Quadratkilometer großen Insel nur etwa dreißig giebt. Davon sind zwei Drittel Missionare, und man darf deshalb nach den vielen Handelsstationen an der Nordküste nicht etwa auf eine starke weiße Bevölkerung auf der Insel selbst schließen. Von den zwölf Handelsstationen liegen allein sieben an der Nordküste im Matautudistrikt, die anderen fünf befinden sich im Distrikt von Salaelua an der Südwestküste. Es entfällt auf je hundertfünfzig Quadratkilometer nur ein weißer Händler.

Digitized by Google

Hinter dem durchschnittlich drei bis vier Kilometer breiten Küstenstrich, auf dem sich die eingeborene Bevölkerung zusammendrängt, erhebt sich das Bergland von Sawaii, aber nicht in isolierten Bergen, wie sie auf den in Deutschland verbreiteten Karten über Samoa verzeichnet stehen, sondern in vier von Osten nach Westen laufenden dicht bewaldeten Ketten, die allmählich gegen die Mitte der Insel ansteigen. Die Ketten fallen nur nach Nord und Süd steil ab, mit engen Thälern und Schluchten zwischen ihnen; das obere Plateau des zweitnördlichsten Bergzuges verbreitert sich stellenweise bis zu zwei Kilometer, und aus diesem Plateau steigen vereinzelte Kegel auf, von denen der mittelste die höchste Erhebung der Insel mit etwa eintausendsechshundert bis eintausendsiebenhundert Meter Höhe bildet und den Namen Maunga Loa, d. h. der „lange Berg“, führt. In der nächstsüdlicheren Kette erhebt sich der nur um wenige Meter niedrigere Maunga Foa. Während unser Schiff sich den Küsten Sawaiis näherte, sahen wir auch den im Südosten der Insel aufsteigenden, etwa tausend Meter hohen steilen Vulkankegel Malaulonu, dessen längst erloschener Krater von einem tiefen See eingenommen wird.

An der Küste von Matautu (Sawaii).

Digitized by Google

Endlich lag das Schiff vor dem Haupthafen Sawaiis, Matautu, vor Anker, und die eingeborenen Ruderer, nackte Riesen von prächtigem Körperwuchs, brachten uns in ihren schlanken Booten ans Ufer. Auf dem mit feinem weißen Sand und Korallentrümmern bedeckten Strand glänzen bunte Muscheln, Einsiedlerkrebse mit ihren schönen Schneckenhäusern in allen Formen und Größen schießen eilig ihren Erdlöchern zu; im Schatten der eigentümlichen Pandanusbäume mit ihren vielgestaltigen, von der Brandung bespülten Wurzeln baden bronzehäutige Nymphen von schöner Gestalt; nackte Kinder tummeln sich im seichten Küstenwasser umher, und draußen auf der stillen, glatten Fläche zwischen dem Strand und den vorgelagerten Korallenriffen liegen einige schlanke, mit großen weißen Muschelreihen geschmückte Kähne, deren Insassen auf die bunten Fische Jagd machen, die auf dem klaren Meeresgrunde zwischen den Blumenbeeten gleichenden Korallen umherschießen.

In Matautu war bei unserem Kommen die deutsche Flagge auf dem Maste vor der Handelsstation gehißt worden, und der dortige Vertreter der „Deutschen Handels- und Plantagengesellschaft", Herr G. Schmidt, bewillkommnete uns auf dem mit hohen Palmen beschatteten Strande. Die Station ist ähnlich eingerichtet wie die meisten Handelsstationen in der Südsee. Das Wohnhaus des Händlers steht in der Mitte eines großen umfriedeten Rasenplatzes mit einem Gärtchen auf der Straßenseite. In mehreren Nebengebäuden befinden sich die Küche, Vorratskammern und Wohnungen für die Angestellten, und nahe dem Strande liegen die Magazine für die ankommenden Kisten mit Tauschwaren und die zur Verschiffung gelangende Kopra, an welcher die Insel Sawaii eintausendfünfhundert bis zweitausend Tonnen im Werte von dreihunderttausend bis vierhunderttausend Mark produziert. Auf dem Rasen weiden Pferde und tummeln sich Schweine umher, und am Eingang zu dem Kaufladen lungern gewöhnlich einige Samoaner, um die Tagesereignisse zu besprechen oder Neuigkeiten zu hören, denn Matautu, obschon lange nicht der größte Ort der Insel, ist doch der Hauptsitz der „Firma", d. h. der in Bezug auf den Handel geradezu alleinherrschenden „Handels- und Plantagengesellschaft", wo alle Fäden zusammenlaufen, wo die Schiffe anlegen und von wo aus die anderen Händler auf der Insel mit Tauschwaren versehen werden.

Das Wohnhaus ist recht behaglich eingerichtet. In der Mitte befindet sich der „Salon" des Stationsverwalters, links sind das Speisezimmer und einige Schlafräume, wo wir bald untergebracht waren, und rechts öffnet sich direkt vom Salon aus der Kaufladen mit den gebräuchlichsten Artikeln des samoanischen Marktes, bedruckte Kattune, weißes Baumwollzeug, amerikanischer oder samoanischer Tabak, Aexte, Messer, Nadeln, Zwirn, Petroleumlampen, Eisen- und Thongeschirr, Bänder und allerhand Krimskrams für die Frauen, die Lollis (Bonbons) nicht zu vergessen, welche sie für ihr Leben gern essen. Nur geistige Getränke und Schießbedarf sind nicht vorhanden, da der Verkauf dieser Artikel an die Samoaner den Händlern bei schwerer Strafe verboten ist. Es war noch früh am Tage, und ich eilte sofort hinaus ins Samoanerdorf, um noch einige photographische Aufnahmen zu machen, denn für die nächsten Tage hatte ich verschiedene Ausflüge ins Innere projektiert. Einen Steinwurf weit westlich von der Station

Digitized by Google

erhebt sich eine Kirche der Londonmission, von den Dorfbewohnern selbst erbaut und Eigentum des Dorfes. Eben waren eine Anzahl Männer mit der Erneuerung des Palmenstrohs beschäftigt, welches bei den meisten Kirchen die Dachbekleidung bildet. Hinter der Kirche von Matautu dehnt sich der weite, mit losem Küstensand bedeckte Dorfplatz aus, auf welchem eine Woche später die deutsche Flaggenhissung auf Sawaii stattfand. Rings um den Platz liegen in Abständen von einigen Metern voneinander die Hütten der Eingeborenen, und dahinter dehnen sich nach der Inlandseite die Plantagen aus.

Anfang Juni 1900 trafen die beiden Kriegsschiffe „Seeadler" und „Kormoran" mit dem Gouverneur und Mataafa vor Matautu ein, und der Gouverneur sandte als Herolde einige seiner Leute ans Land, um die Flaggenhissung für den folgenden Tag zu verkünden und die an der Küste ansässigen weißen Händler, die Missionare und die Häuptlinge der Insel dazu einzuladen. Matautu gehört keineswegs, wie bereits bemerkt wurde, zu den größten Orten von Sawaii. Aber es liegt eben an dem günstigsten Ankerplatz für Schiffe, und deshalb wurde es für die Flaggenhissung ausersehen.

Nun wurde in aller Eile über Nacht mitten auf dem Dorfplatz hinter dem englisch-protestantischen Bethaus der Flaggenmast aufgestellt. Ein solcher wäre schwer aufzutreiben gewesen, wenn nicht ein englischer Händler im Nachbardorfe, Mr. Rae, den Mastbaum eines eben bei ihm in Bau begriffenen Segelschiffes freiwillig zur Benutzung angetragen hätte. Hoffentlich wird dieses liebenswürdige Entgegenkommen seinem neuen Schiffe Glück bringen.

Als am nächsten Morgen die Boote von den Kriegsschiffen den Gouverneur, die Offiziere und die Matrosen in Paradeuniform an Land brachten, befanden sich bereits viele Hunderte von Samoanern mit ihren Häuptlingen aus der Umgebung, dazu eine Anzahl weißer Händler mit ihren Frauen auf dem Festplatz. Die Matrosen mit Gewehr und Bajonett bewaffnet, wohl an die zweihundert, nahmen Aufstellung, und nachdem der Gouverneur eine zündende Rede in deutscher Sprache an die Anwesenden gehalten hatte, gab er das Zeichen zum Hissen der Flagge. Der katholische Missionar von Le Aletele segnete dieselbe, und während die Truppen das Gewehr präsentierten und die Schiffe draußen ihren Gruß aus den Geschützen herüberdonnerten, hob sich das Symbol der deutschen Schutzherrschaft über Sawaii.

Nun ergriff der oberste Häuptling von Safotulafei, Lanaki mit Namen, das Wort, um in kurzer Rede die deutsche Flagge zu begrüßen und seiner Unterwerfung unter die deutsche Herrschaft Ausdruck zu geben. Er war mit vielen Bewohnern seines Distriktes in fünf großen Booten nach Matautu gekommen und bedauerte nur, daß die Flaggenhissung nicht schon früher bekannt gemacht worden war, um auch den Häuptlingen an der entfernten Süd- und Westküste Gelegenheit zu geben, an der Feierlichkeit teilzunehmen. Auch die englischen Missionare begrüßten mit warmen Worten die Bedeutung des Tages.

Die Festlichkeit schloß mit dem Defilieren der Matrosentruppe, und die Samoaner konnten ihrem Erstaunen über den strammen Parademarsch gar nicht genug Ausdruck

Digitized by Google

Matautu auf Sawaii.

geben. Die gelenkigen Eingeborenen mit ihren wie Gummischnüre geschmeidigen Gliedmaßen konnten gar nicht begreifen, wie man den Oberkörper so steif und gerade halten und mit den Beinen dennoch so wagrecht ausgreifen könne, dabei alles so gemessen und gleichzeitig, als wäre die ganze Truppe nur ein einziger Organismus. Weder die Flagge, noch die Uniform des Gouverneurs, noch die ganze Festlichkeit machten auf die Leute so tiefen Eindruck wie dieses Defilieren, und am Abend konnte man Knaben wie Mädchen auf dem Festplatz sehen, die sich ganz ernstlich in dem alten preußischen Parademarsch einübten. Ein köstlicher Anblick.

Aber es gab doch noch etwas anderes, was großen Eindruck auf sie machte, ein Berg von etwa anderthalbhundert Schweinen! Nicht lebende Schweine, sondern gebratene, tote, mit grünen Zweiglein am Schwanz und im Maul, lauter zarte Huldigungen für den Gouverneur. Wie in Falealili, so hatten auch hier die Dörfer nicht nur ihre ersten Häuptlinge und besten Sprecher, sondern auch ihre schönsten fettesten Schweine nach Matautu gesandt, dazu Hühner, Enten, Früchte und dergleichen. Dafür mußte auch der Gouverneur tief in den Säckel von Samoa greifen, um diese Geschenke durch Lendentücher, Salzfleisch, Tabak und dergleichen zu erwidern, und das war um so trauriger,

Digitized by Google

als die Schweine mit einer Gewandtheit unter seinen Augen weggezaubert wurden, die einem Bosco Ehre machen würde. Von der ganzen Schweinearmee kamen kaum mehr als zwei Dutzend auf die Schiffe. Dafür konnten sich die Samoaner gütlich thun und die Flaggenhissung mit gebratenen Schweinen feiern. Das erhöhte den guten Eindruck.

Die Weißen thaten sich indessen im Hause des Agenten der Deutschen Handels- und Plantagengesellschaft, Herrn Schmidt, gütlich, der auf der fernen, so selten von Fremden berührten Insel gewiß noch nicht so zahlreichen hohen Besuch vereinigt haben dürfte wie diesmal. Jedenfalls kann der Gouverneur mit den Erfolgen seines ersten Besuches in Sawaii zufrieden sein. Die Samoaner sind ihm mit Achtung und Zutrauen entgegengekommen. Die Verwaltung der Insel durch eingeborene Beamte ist organisiert, die Richter sind eingesetzt, und für die nächste Zeit dürfte alles ziemlich glatt gehen. Ob aber früher oder später durch Eifersüchteleien, Rangstreitigkeiten, Erpressungen oder politische Wühlereien der Gegenpartei nicht doch noch Kämpfe entstehen werden mit ernsten Folgen für die in Anbetracht der großen Mengen von Samoanern geradezu schutzlosen Weißen, mag dahingestellt bleiben.

Allerlei über die Samoaner und ihr Leben.

Wie in Upolu, so fand ich auch in Samoa in jedem Dorfe eine oder auch mehrere Kirchen gewöhnlich derselben Mission, doch giebt es in vielen Dörfern auch Kirchen verschiedener Missionen, der Londoner Anglikaner, der Wesleyaner und Katholiken, denn Christen sind die Samoaner alle, ohne Ausnahme. Ob sie den Begriff des wahren Christentums wirklich erfaßt haben, bezweifle ich. Nach der Art, wie die Kinder in den Schulen gedankenlos die christlichen Lehren auswendig lernen, und nach den Gesprächen, die ich mit Samoanern gepflegt habe, scheint mir das Christentum nur, wie der Engländer sagt, skin deep zu sitzen. Jedenfalls setzen sie einen gewissen Stolz darauf, als Christen zu gelten und in ihren Dörfern, wenn auch nicht einen europäischen Missionar, so doch einen eingeborenen Prediger oder Katechisten zu besitzen, für dessen Unterhalt sie aber keineswegs in hinreichendem Maße Sorge tragen. Dafür bauen sie die Kirchen und Bethäuser aus gemeinschaftlichen Dorfmitteln.

Für solche Zwecke besteht in den Dörfern nicht etwa eine eigene Dorfkasse oder ein Reservefonds. Geld ist überhaupt nicht vorhanden. Der Reichtum der Samoaner besteht in ihren Kokospalmen. Soll ein Kriegskanoe gebaut, eine Mission unterstützt, eine Kirche ausgebessert werden, so wird die Sache auf dem Dorfplatze von den Aeltesten besprochen, und ist die Mehrheit damit einverstanden, so wird die Kokosnußernte einer dem Dorfe gehörigen Pflanzung für Tabu erklärt, d. h. kein Dorfbewohner darf die Nüsse dieser Pflanzung für seinen eigenen Bedarf verwenden. Sie werden sorgfältig gesammelt und übereinander an hohen Stangen aufgebunden, bis die erforderliche Zahl

Digitized by Google

Christliches Dorfbethaus (im Bau begriffen) auf Sawaii.

beiläufig vorhanden ist. Dann schneiden die Dorfbewohner sie zu Kopra, und aus dem Erlös werden die Ausgaben für Kirche, Schule oder das neue Dorfkanoe bestritten.

Wie auf Upolu, so bestehen die Hütten der Eingeborenen auch hier aus einem Strohdach, das die Form einer der Länge nach geschnittenen Eihälfte besitzt, und dieses Dach ruht auf einer Anzahl meterweit voneinander stehenden, etwa schulterhohen Pfosten, so daß man nur gebückt ins Innere treten kann. Der Fußboden liegt fußhoch über der Erde, und die Steine, welche diese Erhöhung bilden, werden durch rings um die Hütte in die Erde gesteckte Schieferplatten zusammengehalten. Ueber die Steine dieser Plattform ist Kies gestreut. Betrat ich eine Hütte, so wurden mir von der Hausfrau sofort ein paar aus Pandanusblättern geflochtene Matten zugeschoben, oder sie lud mich ein, neben ihr auf ihrer Matte Platz zu nehmen, eine verfängliche Sache, denn die Samoanerinnen von Sawaii sind noch keineswegs so „zivilisiert“ wie ihre Schwestern in Upolu. Sie tragen als einziges Kleidungsstück immer noch das Lendentuch, und der Oberkörper, sowie die unteren Gliedmaßen sind nur in natürliche Anmut gekleidet. In den Hütten waren nur Frauen und Mädchen anwesend, denn die Männer sind tagsüber draußen, lungern rauchend am Strande umher, oder öffnen mit ihren langen, breiten, schwertartigen Messern die Kokosnüsse, oder bereiten Kopra. Wenn es gerade not thut, arbeiten sie auch in den kleinen Taro- oder Yamfeldern. Viele von ihnen fand ich hinter der Kirche im Schatten großblätteriger Bananen auf dem Boden sitzen, einen flachen Stein zwischen den Beinen, auf welchem sie die äußere faserige

Digitized by Google

Kokosnußschale mit einem kurzen Schläger aus hartem Holz zerklopften und dazu im Takte ihre schönen Kriegslieder sangen. Durch dieses Klopfen werden die ungemein zähen, starken Faserbündel von den dazwischensitzenden Markteilchen befreit, dann an der Sonne eine Zeitlang getrocknet und schließlich zu Seilen und Schnüren geflochten. Die fertigen Schnüre dienten diesmal zum Festbinden der Palmstrohstreifen auf dem Kirchendach, und deshalb wurde die Arbeit auch von den Männern gemeinschaftlich verrichtet. Auch sonst finden die Kokosnußfasern die ausgebreitetste Verwendung. So merkwürdig es klingen mag, die Samoaner haben trotz ihres viele Jahrzehnte langen Beisammenlebens mit Europäern und trotz der fortgesetzten Versuche der letzteren, ihre Waren zur Einführung zu bringen, doch zäh an ihren althergebrachten Gewerben und Gerätschaften festgehalten. Ich habe in den vielen Dörfern, die ich besuchte, nicht ein einziges Haus, nicht ein einziges Boot, selbst bis zu den gewaltigen, bis dreißig Meter langen Kriegskanoes, getroffen, bei dessen Herstellung auch nur ein Eisennagel verwendet worden wäre. Die Hausgerippe, die Schiffsplanken, Dachkonstruktionen und dergleichen werden durchwegs nur mit geflochtenen Kokosfasern gebunden, und diese Befestigungsart bewährt sich ausgezeichnet.

Will ein Samoaner ein Haus bauen, so braucht er dazu keine Handwerker, denn solche in unserem Sinne giebt es in Samoa nicht, weder unter den Eingeborenen noch unter den Weißen. Seine Landsleute, die Männer und Frauen des Dorfes, helfen ihm freiwillig, ohne Entgelt, denn die Samoaner leben in Gütergemeinschaft. Sie haben persönlichen Wohlstand, Reichtum, das Hasten und Jagen nach Geld glücklicherweise noch nicht von den Weißen gelernt. Geld kennen sie überhaupt noch wenig. Es herrscht einfach Tauschhandel, und wenn irgend etwas als Geld angesehen werden könnte, so sind es Matten, welche die Weiber aus Pandanus- oder Palmenblättern mit großem Geschick zu flechten verstehen.

Auch in den Häusern von Matautu fand ich trotz der Nachbarschaft des europäischen Warenlagers nur ganz wenig europäische Artikel. Ein verschließbarer Holzkoffer, eine Petroleumlampe, Lendentücher und vielleicht ein Metalllöffel oder eine Glasflasche, das war alles. Nicht daß die Samoaner zu arm wären, um sich die gebräuchlichsten Hausgerätschaften zu kaufen. Sie dürften im Gegenteil zu den wohlhabendsten Naturvölkern gehören und eine Kopfsteuer von zwei bis drei Dollar im Jahre, vielleicht auch mehr, ganz gut vertragen. Elend ist bei ihren kommunistischen Sitten ganz ausgeschlossen, und sie würden leicht verhältnismäßigen Wohlstand erreichen, sobald sie nur arbeiten wollten. Wenn sie sich mit ihrem traditionellen Hausrat zufriedengeben, so ist es vornehmlich deshalb, weil ihnen die Natur denselben aus ihrem überreichen Füllhorn einfach in den Schoß schüttet. Wohin ich auf meinen Ausflügen auch kommen mochte, überall gab es Kokospalmen, deren Früchte einen erfrischenden Trank, die Kokosmilch, und deren Fleisch eine beliebte Speise liefern. Die Faser der äußeren Hülse bietet ihnen wie gesagt das Material für Seile und Schnüre zur Herstellung von Fischnetzen und dergleichen, und es sind so viele Millionen von Nüssen vorhanden, daß reicher Ueberfluß an diesem Material stets vorhanden ist. Der Rest wird einfach im Palmenwalde liegen

Digitized by Google

Im Mattenkleide.

gelaſſen oder dient, wenn getrocknet, zur Erleuchtung der Hütten zur Nachtzeit. Nicht jede Familie beſitzt ſchon eine Petroleumlampe. Zu beiden Seiten des mittleren vertikalen Tragbalkens, welcher in jedem Samoanerhauſe die Hauptſtütze des Dachrahmens bildet, liegen zwei kreisrunde, zwei Spannen große zementierte Mulden, und in dieſen glühen Holzkohlen. Braucht die Familie Licht, ſo wird eine trockene Kokosnußhülſe aufgelegt, das Feuer durch Blaſen angefacht und die ihres Fettgehaltes wegen hellbrennende Hülſe, wenn ſie zu erlöſchen droht, durch eine neue erſetzt.

Betten oder Betttücher, Kiſſen und dergleichen giebt es in keinem ſamoaniſchen Hauſe. Die Samoaner benützen Matten von der Größe unſerer Bettdecken, aus trockenen Pandanusblättern ſo feſt geflochten, daß ſie jahrelang halten.

Matten ſtehen nicht nur bei den Samoanern, ſondern auch bei den Kanaken der anderen Inſelgruppen der Südſee bis Hawai in allgemeiner Verwendung. Je feiner eine Matte, deſto koſtbarer iſt ſie, und will ein Stutzer heiraten, ſo bilden je nach ſeinem Range und dem Range der Braut eine entſprechende Anzahl ſolcher Matten das Hochzeitsgeſchenk; die Braut bringt ſie als Ausſteuer in den Eheſtand mit, kurz ſie finden allgemein als beſonders wertvolle Gabe Verwendung. Je mehr ſolcher Matten eine Familie beſitzt, als deſto reicher gilt ſie, ohne daß ſie dieſelben irgendwie wirklich gebrauchen würde. Bei beſonderen Feierlichkeiten, wie Hochzeiten, Begräbniſſen und dergleichen tragen die Samoaner ſie wohl als Lendenſchurz, wobei aber der Oberkörper, auch bei den Frauen, ſtets nackt bleibt. Sonſt werden dieſe Schätze ſorgfältig in gröbere Matten eingeſchlagen und auf dem inneren Dachgerippe aufbewahrt. Ich fand derlei Mattenpakete in jedem einzelnen Hauſe. An ſonnigen Tagen, beſonders nach Regengüſſen, werden die Bündel von den Mädchen heruntergeholt, die Matten auseinandergefaltet und zum Trocknen und Lüften in die Sonne gelegt.

Gerade in Matautu fand ich in einem Hauſe eine alte Frau beim Flechten einer ſolchen Matte, die ſo fein und zart und geſchmeidig war, wie etwa unſere groben Leinwandſorten.

Digitized by Google

Mädchentypen.

Digitized by Google

Als ich, von den anwesenden Weibern mit freundlichem Lächeln und ein paar Willkommworten begrüßt, eintrat, wurde ich von einem hübschen halbnackten Mädchen, das die Fasern der Matte hielt, eingeladen, neben ihm auf dem Boden Platz zu nehmen, und die Alte erklärte mir die Herstellung. Als Material dienen auch hier die zähen langen Pandanusblätter. Sie werden zunächst durch wiederholtes Benetzen und Sonnen gebleicht, dann mit den Fingernägeln zu zarten Fäden zerfranst und die Fäden oder Fasern in ähnlicher Fadenlegung wie unsere Leinwand geflochten. Da nun dieses Flechten ohne irgendwelche mechanische Hilfe, einfach mit der Hand erfolgt, so kann man sich die ungemein mühsame Arbeit, welche gewöhnlich von den älteren Frauen ausgeführt wird, lebhaft vorstellen. Die Frau, deren peinlich sorgfältiges und dabei doch ziemlich rasches Flechten ich beobachtete, hatte von der Matte etwa ein quadratmetergroßes Stück fertig, und als ich sie frug, wieviel Zeit sie dazu gebraucht hätte, antwortete sie, seit dem letzten Südostwind, d. h. also etwa sechs Monate! Die Fertigstellung der Matte dürfte also anderthalb Jahre Zeit erfordern! Neben diesen einfachen Matten fand ich einige Tage später in Pala-Pala, einem großen in den Bergen von Sawaii gelegenen Dorfe, eine andere Art von Matten, die aussehen wie schmutzige Eisbärenfelle, glatt auf der einen Seite und mit dichten, schmutzigweißen, fingerlangen Fasern auf der anderen Seite, und Iyfina heißen. In den Bergen oben ist die Temperatur zur Nachtzeit so niedrig, daß die einfachen Matten, wie sie an der Küste in Verwendung stehen, nicht genügen würden, und so hat die Not den Samoaner gelehrt, diese fellartigen Matten zu flechten. Ich wollte eine Iyfina kaufen, aber der Preis, den man forderte, würde hingereicht haben, ein schönes Eisbärenfell zu erwerben, weshalb ich dankend darauf verzichtete. In ihren Forderungen für ethnologische Gegenstände oder für irgend eine Arbeitsleistung sind die Samoaner überhaupt groß.

Küchen mit Töpfen, Tellern, Herden und dergleichen brauchen die Samoaner nicht. Es ist dafür auch kein Bedarf vorhanden, denn ihre Nahrungsmittel erfordern keine sorgfältige Zubereitung. Die üppige Tropennatur bietet ihnen alles, ohne daß sie darum zu arbeiten brauchen. Neben der Kokospalme lieferte ihnen die Banane und der auch in Sawaii sehr zahlreich vorkommende Brotfruchtbaum mit seinen wohlschmeckenden Früchten die Hauptnahrung. Dazu haben sie Orangen, Mangos, Mangostinen, Papayas (in Samoa Essi genannt) und eine Menge anderer Obstarten in Hülle und Fülle. Jede Familie hat ihre Schweine und Hühner, so daß auch an Fleisch kein Mangel ist. Die Eier pflegen sie den europäischen Händlern zu verkaufen. In Sawaii ist der Preis für ein Ei eine Nähnadel, in Apia, wo überhaupt alles sehr teuer ist, kosten acht Eier eine Mark. Dazu kommt noch der Ertrag des Fischfangs und der Jagd. Fische, die übrigens in den samoanischen Gewässern lange nicht so zahlreich sind, wie man annehmen sollte, werden gebraten oder auch roh gegessen. Die Jagd giebt ihnen Wildschweine, wilde Tauben und fliegende Hunde, die auf den Inseln in großen Mengen vorkommen und besonders den Bananen- und Kokosplantagen sehr empfindlichen Schaden zufügen. Bei allen Nahrungsmitteln ist die Zubereitung sehr einfach. Kochherde und dergleichen giebt es in der samoanischen Küche, wo übrigens der Mann ebenso kocht wie die Frau, nicht. Soll eine

Digitized by Google

warme Speiſe zubereitet werden, ſo erhitzen die Samoaner eine Anzahl fauſtgroßer Steine im Feuer (das Holz iſt dazu in Hülle und Fülle vorhanden), hüllen das Schwein oder Geflügel in friſche Bananenblätter und bedecken es mit dieſen heißen Steinen. Aehnlich werden auch die Taro- und Yamfrüchte, welche einen vorzüglichen Erſatz für die in Samoa nicht vorkommenden Kartoffeln bilden, geröſtet. Statt Salz verwenden die Samoaner Seewaſſer. Auch Kraut und Kohl werden ſo zubereitet. Indem man dieſen Gemüſen einen Zuſatz von Kokosnußmilch giebt und ſie etwas eindampfen läßt, entſteht das äußerſt wohlſchmeckende Paluſamigericht. Als Teller dienen die großen, grünen Bananenblätter, in viereckige Stücke geſchnitten, als Gabel die Finger, als Meſſer die Zähne. Das beliebteſte Getränk iſt auch in Sawaii der Abguß von Kawa, die hier vielfach wild wächſt und auch bei den Händlern zu fünfzig Pfennig das Pfund gekauft werden kann. In Apia koſtet das Pfund ſchon einen Schilling.

Wie die Lebensmittel, Werkzeuge, Trinkſchalen und Gefäße, ſo wachſen in Sawaii auch die Kleidungsſtücke ſozuſagen auf den Bäumen. Neben dem Lendentuch aus Baumwollſtoff oder Tapa ſteht hier nämlich noch vielfach der Gras- und Blätterſchurz in Verwendung. Am häufigſten dienen dazu die etwa fünfzig Centimeter langen, lanzettförmigen Blätter des Tibaumes (Dracoena terminalis), der daher auch in der Nähe der Dörfer gepflanzt wird. Die Blätter werden mit der Spitze nach unten an eine Schnur aus Kokosfaſern gereiht und um die Hüften gebunden. Sie bilden ſo nicht nur ein ſehr eigenartiges, ſondern bei der Tropenhitze auch kühles und luftiges Kleidungsſtück, dem die Samoaner dadurch einen angenehmen Wohlgeruch verleihen, daß ſie einzelne Blüten des Muſubaumes mit einflechten.

Gelegentlich der Anweſenheit eines franzöſiſchen Dampfers im Hafen von Apia kam ein Samoaner, nur mit einem derartigen aus friſchgrünen Blättern angefertigten Schurz um die Hüften, an Bord, um ſich die ſchmutzige Matroſenwäſche zum Reinigen zu holen, vielleicht die einzige Induſtrie, der ſich die Frauen in Apia in größerer Zahl hingeben. Eine junge Ziege, welche der Proviantmeiſter aus Sydney mitgenommen hatte, nahm ſofort die Gelegenheit wahr, ſich das langentbehrte Grünfutter anzueignen, und während der Samoaner mit den Seeleuten um den Preis der Wäſche feilſchte, knabberte ſie ihm den hinteren Teil ſeines Kleidungsſtückes vom Leibe. Man kann ſich die Heiterkeit der Schiffsmannſchaft vorſtellen.

Man ſieht, der Samoaner braucht ſich um ſeine Kleidung und ſeinen Unterhalt nicht viel zu kümmern. Seine Inſeln geben ihm alles, was er bedarf, wozu alſo europäiſche Artikel kaufen? Wozu arbeiten? In abſehbarer Zeit wird alſo auf eine beſondere Steigerung des bis jetzt recht unbedeutenden Handels mit den Eingeborenen nicht zu rechnen ſein.

Die Samoaner verlaſſen ſelten ihre Heimat; ſie bringen ihr idylliſches, angenehmes, ſorgenfreies Leben in ihren heimatlichen Dörfern zu und kümmern ſich wenig um anderes. Unter dieſen Umſtänden iſt es um ſo mehr anzuerkennen, daß ſie aus ſich ſelbſt heraus einen ſo hohen Kulturgrad erreicht haben, höher als jener irgend eines anderen Volkes der Südſee, und wäre Samoa ſchon vor zwei Jahrzehnten unter die deutſche Herrſchaft

Digitized by Google

gekommen, wie es nach den Vorschlägen des Fürsten Bismarck so leicht gewesen wäre, hätten die Samoaner nicht die vielen Streitigkeiten, Kämpfe, Kriege infolge der Einmischung der verschiedenen Mächte zu erdulden gehabt, die für sie von so verderblichem Einfluß waren, sie würden heute die Achtung der zivilisierten Welt in noch weit höherem Grade genießen. Es ist leicht, über die Samoaner und ihre eigenartigen Sitten unterhaltende Feuilletons zu schreiben, sie sind aber viel besser als der Ruf, den sie genießen, und sie verdienen, mit achtungsvollem Ernst behandelt zu werden.

Während bei allen anderen Völkern der Südsee eine physische Degenerierung eingetreten ist, seit sie mit den Weißen in Berührung gekommen sind, haben sich die Samoaner in ihrer vollen Körperkraft, Körperschönheit und Gesundheit erhalten, nur ist auch bei ihnen eine Abnahme ihrer Zahl zu verzeichnen, wenn auch nicht in demselben Maße wie etwa in Hawai. Noch vor einigen Jahrzehnten sollen sie doppelt so zahlreich gewesen sein wie heute. Hoffentlich bringt die nunmehr gesicherte friedliche Entwickelung Samoas auch wieder eine Vermehrung der eingeborenen Bevölkerung mit sich, denn der weitere numerische Niedergang dieses liebenswürdigen und interessanten Volkes wäre sehr zu bedauern.

Den Weißen bringen sie entschieden Achtung entgegen. Obschon diese nur zu häufig Eingriffe in ihre Rechte, ihre Sitten und auch in ihren unbestreitbaren Landbesitz unternommen haben, ist es doch nur in den seltensten Fällen zu Thätlichkeiten gegenüber den Weißen gekommen. Die Abendländer können auch in Sawaii mit der größten Sicherheit leben und reisen, sogar die im Dienste von Europäern stehenden Eingeborenen sind gefeit, und der erste Fall eines Angriffes auf solche ist mir selbst auf Sawaii vorgekommen. Ich ritt von einem Ausfluge nach Matautu zurück, als in der Nähe eines Dorfes eine Wegstunde östlich von Matautu mein Dolmetscher, ein schöner kräftiger Mann, sich schutzsuchend an mein Pferd herandrängte. Wir hatten eben eine Gruppe junger Samoaner passiert. Plötzlich schlich sich wie eine Katze einer derselben, mit beiden Händen das armlange, schwertartige Buschmesser hoch schwingend, hinter meinen Dolmetscher, und ehe ich es verhindern konnte, hatte er ihm mit aller Wucht einen so heftigen Hieb in den Nacken versetzt, daß es tönte wie die auf einen Baumstamm fallende Axt. Der Arme fiel vornüber, schwer verwundet, auf den Boden. Sein Angreifer holte zu einem zweiten Hiebe aus, den ich rechtzeitig dadurch parierte, daß ich, meinem Pferde die Sporen gebend, den Angreifer beim Haarschopf faßte und so kräftig zurückriß, daß mein Sattelgurt platzte. Ich sprang nun vom Pferde, um dem unglücklichen Opfer zu helfen, und in der Zwischenzeit verschwanden die Samoaner. Ob der Arme mit dem Leben davongekommen ist, konnte ich nicht erfahren, da ich am nächsten Tage Sawaii verließ. Doch erzählte mir der Leiter der deutschen Handelsstation in Matautu, mein Dolmetscher hätte vor einiger Zeit die Tochter eines benachbarten Häuptlings, eine Taupou, d. h. Dorfschöne, entführt. Schon lange war der Bruder derselben auf der Suche nach dem Entführer, um Blutrache an ihm zu üben, bis er auf meinem Ausflug die Gelegenheit fand. Als der Gouverneur von Samoa eine Woche später nach Sawaii reiste, veranlaßte er die Bestrafung des Angreifers.

Digitized by Google

Im allgemeinen kommen aber Verbrechen irgendwelcher Art auf diesen gesegneten Inseln ungemein selten vor. In einem paradiesischen Orte an der Nordküste von Sawaii, namens Safune, war ich Gast des ältesten weißen Ansiedlers, eines Skandinaviers Namens Nelson, der seit vier Jahrzehnten als Händler hier wirkt und mit den Sitten und Gebräuchen der Samoaner vertraut ist wie kein anderer. Auch er hatte nur das höchste Lob für sie. Er stellt auch der Insel eine wirtschaftlich erhebliche Zukunft in Aussicht, wenn die deutsche Herrschaft endlich den politischen Wirren und Kämpfen ein Ende macht und es gelingen sollte, Ansiedler heranzuziehen. Die Wälder enthalten kostbare Hölzer; große Gebiete eignen sich vorzüglich für Kokonußplantagen, Kaffee, Kakao und Baumwolle, und die Verhältnisse sind im allgemeinen günstiger als auf irgend einer anderen Inselgruppe der Südsee. Es wäre zu wünschen, daß die Verkehrsverhältnisse gebessert und dadurch eine Ansiedelung von Deutschen hier in diesem Paradiese des Stillen Ozeans erleichtert würde.

Ausflüge an der Nordküste von Sawaii.

Die gütige Mutter Natur sorgt für die Samoaner in so reichlichem Maße, daß sie zur Arbeit und damit auch zum Erwerb nur schwer erzogen werden können, und deshalb ist bei ihnen auch alles beim alten geblieben, wie es vor hundert Jahren und noch früher war, besonders auf der Insel Sawaii, wo sie mit Europäern nur wenig, in manchen Teilen überhaupt gar nicht in Berührung kommen. Kein Volk der Südsee hat seine altangestammten Sitten und Gebräuche so unverfälscht erhalten wie die Bewohner der neuesten deutschen Kolonie.

Anders wäre es gekommen, wenn Samoa so günstig für den Weltverkehr liegen würde wie die Sandwichinseln, die sich allmählich zum Verkehrsmittelpunkt des Stillen Ozeans entwickelt haben und wo die Bodenverhältnisse für die Zuckerindustrie und für die verschiedensten Bodenprodukte so günstig sind, daß die Einführung von sechzigtausend fremden Arbeitern, hauptsächlich Portugiesen, Chinesen und Japanern erforderlich war, und auch die weiße Bevölkerung mehrere tausend Köpfe zählt. In dieser fremden Bevölkerung ist die nur halb so starke einheimische größtenteils aufgegangen, und was von der ersteren nicht aufgesaugt worden ist, was sich mit ihr nicht vereinigt, ist unrettbar auf den Aussterbeetat gesetzt. Aehnlich, wenn auch nicht ganz so auffällig, liegen die Verhältnisse auf den Fidschiinseln. Aber Samoa liegt abseits von den großen Verkehrsrouten, es besitzt nur räumlich beschränkte Plantagenländereien, und an fremden Arbeitern sind nur solche einer untergeordneten Rasse, der Salomonsinsulaner, in geringer Zahl eingeführt worden. Weiße sind kaum vierhundert vorhanden, welche sich zum größten Teil auf einem Punkte, d. h. in Apia und der unmittelbaren Umgebung konzentrieren, und deshalb hat sich das rein samoanische Element im Süden von

Digitized by Google

Upolu und in besonderem Maße auf der ganz abseits gelegenen Insel Sawaii so unverfälscht bis auf den heutigen Tag erhalten können. So wird es voraussichtlich auch für Jahrzehnte bleiben, denn Sawaii ist für den Plantagenbau, für den Weltverkehr und damit auch für die Zuwanderung fremder Elemente kein besonders günstiges Land.

Es ist mir deshalb aufgefallen, daß ein englischer Missionar, Georg Turner mit Namen, in einem 1884 in London erschienenen Buche die Sitten und Gebräuche der Samoaner beschreibt, wie sie gewesen sind. Das Buch führt den Titel „Samoa vor hundert Jahren“, und in der Vorrede führt dieser gelehrte Herr der Londonmission aus, er wünschte bei dem raschen Verschwinden der altsamoanischen Sitten dieselben für die Nachwelt festzuhalten. Er sagt: „In dem vorliegenden Buch gehe ich zurück zu früheren Zeitaltern und lege die Resultate meiner archäologischen Studien während einer Dauer von vierzig Jahren nieder.“ In Anbetracht dieser langen Studien sind die Resultate, nach dem Inhalt des Buches zu schließen, recht kärglich ausgefallen, denn die die Samoaner betreffenden zweihundertundsechzig Oktavseiten enthalten weniger, als ein Tourist bei aufmerksamen Studien in wenigen Wochen erfahren kann. Ich habe das Buch

An der Küste bei Hahume (Sawaii).

Digitized by Google

gewissenhaft gelesen. Der Londoner Missionar spricht bei der Beschreibung der Sitten und Gebräuche der Samoaner fortwährend von vergangenen Dingen, die er augenscheinlich als heute gar nicht mehr vorhanden annimmt, thatsächlich sind aber diese vermeintlichen „archäologischen" Studien nichts weiter als eine Beschreibung von Leben und Sitten der heutigen Samoaner. Ich habe in dem Buche nur ganz wenige, noch dazu unbedeutende Einzelheiten gefunden, die heute nicht mehr zutreffen. Das Buch könnte also statt des Titels „Samoa vor hundert Jahren" ebensogut den Titel führen „Samoa von heute".

Die Beweise dafür fand ich auf meinen Ausflügen hierhin und dorthin in Sawaii auf Schritt und Tritt. Zwischen der Meeresküste und dem inneren Bergland von Sawaii liegt eine mehrere Kilometer weite Ebene, die mit wenigen Unterbrechungen um die ganze Insel führt und etwa ein Viertel bis ein Fünftel des ganzen Flächeninhaltes umfassen dürfte. Diese Ebene allein ist bewohnt, hier allein liegen die Kokosnuß-plantagen, die Bananen- und Tarofelder der Eingeborenen, deren Dörfer durchweg an der Küste stehen. Von dieser einige Kilometer entfernt, in den Vorbergen des Hauptgebirgsstockes, liegen auf der ganzen Insel nur fünf Dörfer. Zwei von ihnen, Aopo und Pala-Pala, sind auf der übrigens nur für eine allgemeine Uebersicht verwendbaren Langhansschen Karte von Samoa verzeichnet. Zwischen ihnen, auch auf der Nordseite der Insel, liegen noch die großen Dörfer Le Tui, Paja und Samala. Ueber diese hinaus, in dem mit dichtem Urwald bedeckten, fast unzugänglichen Bergland wohnen keine Menschen, es seien denn einzelne Salomonsinsulaner, die ursprünglich als Arbeiter für die „Deutsche Handels- und Plantagengesellschaft" nach Samoa gebracht wurden und die in die Berge flüchteten, um sich der Arbeit zu entziehen.

Der am stärksten bevölkerte Teil von Sawaii ist die Nordküste, etwa zwischen dem Dorfe Safina im Westen und Pala-Pala im Osten. Dort reiht sich auf einer Küstenstrecke von vielleicht dreißig Kilometern thatsächlich Dorf an Dorf, und kaum war ich aus dem einen herausgeritten, so stieß ich auch schon auf die ersten Häuser des nächsten. Mit dem Reiten in Sawaii ist es eine eigene Sache, und wer nicht sattelfest ist, soll eine Reise durch Sawaii lieber gar nicht unternehmen, denn anders als zu Pferde wäre eine solche Reise noch schwieriger. Von den Bergen kommen nämlich, besonders auf der Nordseite, zahlreiche Flüsse herab, die nach fünfzehn bis zwanzig Kilometer langem Lauf in das Meer fallen und an ihrer Mündung zehn bis zwanzig Meter breit sind. Auf dem Wege von Matautu nach Le Aletele, vielleicht fünfzehn bis achtzehn Kilometer, stieß ich auf fünf derartige Flüsse, auf dem Wege von Matautu nach Safune in gleicher Entfernung auf vier. Die nur mit einem Lavalava (Lendentuch) bekleideten Samoaner, Männer wie Frauen, nehmen dasselbe an diesen Flüssen einfach ab und durchschreiten sie ohne Rücksicht auf Ebbe und Flut. Aber für den behosten und bestiefelten Europäer ist die Sache lange nicht so einfach, und kann er sich bei Niedrigwasser wohl von einem Samoaner für Geld und gute Worte, hauptsächlich aber Geld, hinübertragen lassen, so ist dies zur Flutzeit ohne Einlaufen des Salzwassers in seine Stiefelschäfte und ein Sitzbad doch kaum möglich.

Digitized by Google

Das Flußbett oberhalb Le Aletele (Sawaii).

Wagen giebt es in Sawaii nicht. Wohl noch niemals hat ein Wagenrad den unbefahrenen Boden dieser „Perle des Stillen Ozeans“ entweiht und wird ihn voraussichtlich auch noch auf Jahrzehnte hinaus unberührt lassen, denn Sawaii hat keine Straßen und Brücken und wird sie trotz allem Respekt für die fürsorgliche kaiserliche Verwaltung auch vor Ablauf eines Jahrzehntes kaum erhalten. Die einzelnen Dörfer sind nur durch Fußpfade miteinander verbunden, die stellenweise wohl festgetreten sind und die man nicht verfehlen kann, aber sobald sie lose Sandstrecken erreichen, verschwinden sie auf viele Kilometer. An der Nordostküste zwischen Le Aletele und Fanga führt der „Weg“ ununterbrochen über die scharfkantigen großen Lavatrümmer, mit welchen die Küste dort vom Meere bis an die Berge besäet ist und wo jeder Schritt dem Fußgänger Schmerzen bereitet. Er muß stundenlang auf Spitzen und Kanten umherbalancieren, und es ist mir ein Rätsel, wie die barfüßigen Samoaner hier so federleicht umherwandern können. Bei Le Aletele beginnt dieser Steinpfad. Man sollte meinen, Le Aletele hieße zu deutsch „Stiefeltod“, es heißt aber sonderbarerweise „breiter Weg“.

Bis Le Aletele und vielleicht auch bis Pala-Pala die Berge aufwärts kann man reiten. Zum wenigsten habe ich es gethan. Aber es ist keine angenehme Sache, denn hinter den Dörfern, in den Pflanzungen oder dem zwischen ihnen sich ausbreitenden Dschungel ist die üppige Vegetation im ewigen Kampf mit den Menschen begriffen; die Pfade sind hier stellenweise verwachsen, das Gestrüpp und die zähen starken Schlinggewächse berühren einander bis zur Brusthöhe von beiden Seiten des Pfades; von den

gewaltigen Urwaldbäumen hängen gebrochene Aeste tief herab, oder der parasitische Rotang, der sie mit seinen oft hundert Meter langen dünnen, seilartigen Gewinden umschlingt und fast erdrückt, erdrosselt, sendet solche Schlingen bis zum Boden nieder, daß der Reiter ewig aufpassen muß, um nicht vom Pferde gerissen zu werden oder doch Arme und Beine darin zu verstricken. Die von der Dschungelwucherung bedeckten unsichtbaren schmalen Pfade werden von feucht schlüpfrigem Wurzelwerk durchzogen oder bergen Lavablöcke, über welche das Pferd strauchelt.

Was indessen das Reisen in Sawaii noch unangenehmer macht, sind die vielen Steinmauern, mit welchen die Pfade abgesperrt sind. Solange mich meine Ausflüge die sandige Küste entlang führten, war die Sache in Ordnung. Folgte ich aber Pfaden, die sich auch nur ein paar hundert Schritte landeinwärts durch Plantagen oder Dschungel zogen, stellte sich mir gewiß schon nach ein paar Minuten eine aus großen Lavablöcken auf Brusthöhe aufgeführte Mauer entgegen, ohne Thüre, ohne die geringste Unterbrechung, und die einzige Art und Weise, die jenseitige Fortsetzung des Pfades zu erreichen, ist für Fußgänger, über die Mauer zu klettern, für Reiter, mit dem Pferde darüber zu setzen, wobei man aber häufig Gefahr läuft, mit dem Kopf in die Baumkronen zu kommen. Dann heißt es also absitzen, die Zügel in der Hand über die Mauer zu klettern und das Pferd allein zum Springen zu veranlassen. Zwei- oder dreihundert Schritte weiter stellt sich dem Reisenden eine zweite solche Mauer entgegen, und so geht es stundenlang fort. Anfänglich hielt ich sie für Umfassungen des Landbesitzes der einzelnen Dörfer oder gar zur Verteidigung desselben aufgeführt, doch fand ich bald bei manchem Dorfe zwei, drei, auch vier derartige Mauern quer über den Weg errichtet. Mein Führer erklärte mir nun auf mein Befragen den Zweck. Manche Dorfbewohner züchten eine Anzahl Schweine, und damit diese nicht davonlaufen, umfassen die Eigentümer ihren Landbesitz mit Mauern. Eines halben oder möglicherweise ganzen Dutzends Schweine wegen müssen also alle Reisenden, ob Fußgänger oder Lastenträger oder Reiter, ob Weiße oder Kanaken, ob Männer oder Frauen, tagtäglich viele Male über Mauern klettern, ein grober Unfug, der jetzt, wo Samoa unter deutsche Verwaltung gekommen ist, vom Gouverneur gewiß schleunigst abgestellt werden sollte. Daß diese rücksichtslose Absperrung öffentlicher Pfade, der einzigen, welche Sawaii überhaupt besitzt, den Samoanern selbst in hohem Grade unbequem ist, konnte ich bei den Uebergängen erkennen. Die ein bis zwei Zentner schweren Blöcke sind nicht mit Mörtel festgemacht, sondern nur lose aufeinandergeschichtet, und die Samoaner halfen sich bei ihren Reisen dadurch, daß sie bei den Uebergängen die Steine mit vieler Mühe abhoben und die Mauer so erniedrigten, daß sie wenigstens darüber hinwegsteigen konnten. Die Schweinebesitzer nahmen aber diese Zaunpfahlwinke übel auf und antworteten wirklich mit dem Zaunpfahl. Um solchen Verletzungen ihres Eigentums vorzubeugen, beseitigten sie bei den Pfadkreuzungen die Mauer und ersetzten sie durch eingerammte Pfähle. Nun wichen wieder ihrerseits die Passanten den Pfählen rechts und links aus, und so wird der Mauerkrieg schon seit undenklichen Zeiten fortgeführt, ohne daß die Schweineeigentümer nachgeben würden. Nur einige von ihnen zeigten insoweit ein gewisses

Digitized by Google

Das Bergdorf Pala Pala auf Sawai.

Entgegenkommen, daß sie auf beiden Seiten je einen Palmenstamm schräg an die Mauern lehnten und auf der oberen Seite dieser losen Stämme Stufen einhieben.

Gelten schon bei den Samoanern die eigenen Schweine mehr als die fremden Menschen, dann sollten sie wenigstens die einfachen Schwingthore einführen, mit welchen die Schweizer ihre Viehmatten absperren. Aber die Samoaner kennen eben den Begriff von Thür und Thor nicht. In Samoa giebt es bei den Eingeborenen nicht eine einzige Thüre, ein einziges Fenster oder eine Treppe. Ihre Hütten sind, wie schon erwähnt, nach allen Seiten offen, brauchen also weder Fenster noch Thüren, und da sie so niedrig sind, daß das Dachgebälk mit der Hand erreicht werden kann, auch keine Treppen. Selbst ihre Bethäuser und Kirchen haben wohl Thür- und Fensteröffnungen, aber diese sind überall leer.

Die ersten Mauern überschritt ich willig nach samoanischer Art, als die Mauern aber kein Ende nahmen und ich dieses Hurdlerennen durch Sawaii nicht fortsetzen wollte, ließ ich mir, wo immer möglich, den Besitzer herbeiholen und von ihm selbst die hindernden Steine aus dem Wege räumen, was auch gewöhnlich willig geschah. Leider sind weiße Reisende in Sawaii selten, sonst würden diese Verkehrshindernisse wohl schon seit langem beseitigt worden sein.

Wäre der Urwald im Inneren weniger dicht, gäbe es irgendwelche Lichtungen, Straßen, Wege, dann könnte Sawaii bei guten Dampferverbindungen bald zu einer Art Schweiz in der Südsee werden, denn die Berge mit ihren weiten Thälern, lauschigen Kraterseen, ihren grotesken Zerklüftungen, wilden, von Sturzbächen durchbrausten Schluchten bilden zusammen in der That ein Land von wunderbarer, romantischer Schönheit. Aber heute, in dem Urzustande, in welchem sich die Insel befindet und noch auf Jahrzehnte hinaus befinden wird, ist ein derartiger Genuß mit zu großen Opfern verbunden. Man muß sich dort im Inlande gewissermaßen jeden Ausflug erkämpfen. Nur einer ist leicht und ohne Anstrengung auszuführen: von Matautu bergauf nach der einem Hamburger gehörenden Pflanzung Vaipouli, die, auf einem etwa zweihundert Meter hohen Plateau gelegen, eine ganz entzückende Fernsicht auf dieses wirklich paradiesische Land gewährt.

Hier oben lernte ich erst die wahre Schönheit Samoas kennen und ahnen, was sich aus diesem Inselreiche mit einigem Fleiß machen lassen könnte. Wer kennt nicht die reizende Idylle von Bernardin de St. Pierre: Paul und Virginie? Samoa ist ein solches Land, wo es wohl schon so manchen Paul, aber noch keine Virginie giebt, und die wenigen Pflanzer und Händler auf Sawaii, im ganzen gerade ein Dutzend, müssen daher noch mit den braunen, dunkeläugigen samoanischen Schönheiten oder Halbblutdamen vorlieb nehmen. Auch der Besitzer von Vaipouli ist mit einer der letzteren vermählt. Mitten in einem herrlichen Blumengarten erhebt sich das geräumige, mit weiten Veranden umgebene Haus, einsam freilich, denn von dem hohen Plateau genießt man wohl auf viele Stunden ringsum den Ausblick auf das geschilderte Bergland und die blaue See tief unten, aber nirgends ist auch nur das Haus eines Samoaners sichtbar, und fremde Besucher kommen hierher in jedem Jahre vielleicht zwei oder drei. Dann ist aber die Freude doppelt so groß, und der Besitzer hat wieder einmal die so seltene

Digitized by Google

Samoaner von Matautu.

Gelegenheit, bei schäumendem Bier seine Muttersprache zu sprechen. Dabei ist das Land ringsum von ausnehmender Fruchtbarkeit; es braucht nur der Urwald abgeholzt zu werden, um Platz zu gewähren für die schönsten Plantagen. Würden sich nur etwa ein Dutzend weißer Pflanzer dazu entschließen, dann würden sich auch die heute so traurigen gesellschaftlichen Verhältnisse bessern, und die weitere Besiedelung, der weitere wirtschaftliche Aufbau dieser Insel wäre gesichert. Die regelmäßige Verbindung mit Apia, Handel, Schulen u. dergl. würden dann bald nachfolgen.

Freilich muß auch die Regierung eingreifen, denn Sawaii ist noch vollständig im Urzustande, nicht viel besser, als es vor dem Eintreffen der Weißen war. Man denke nur: die ganze große Insel besitzt heute noch keine einzige Straße, ja keinen Weg, den man in Europa als solchen bezeichnen könnte, keine einzige Brücke über die zahlreichen in der Regenzeit hochangeschwollenen Flüsse, kein Hotel, keinen Handwerker irgendwelcher Art; weder Arzt noch Apotheker noch Schule, weder Fleischer, noch Bäcker, Schuster oder Schneider sind in Sawaii bekannt, und all die kleinen Bedürfnisse einer Haushaltung, selbst die notwendigsten müssen in Apia besorgt werden, was bei den geschilderten elenden Verkehrsverhältnissen zuweilen Monate Zeit erfordert. Hoffentlich wird zum wenigsten Apia bald der Kultursegnungen teilhaftig werden, soweit sie noch nicht vorhanden sind. Das Deutschtum macht dort seit der Besitzergreifung Samoas durch das Reich überraschend schnelle Fortschritte, es treffen immer mehr Deutsche ein, und augenblicklich ist die deutsche Sprache gewiß schon vorherrschend. Die bisherige einzige Zeitung von Samoa, eine englische, Namens „Samoa Herald“, ist eingegangen und an ihre Stelle eine deutsche getreten, die vorzüglich redigiert wird und gewiß auch in Europa weitere Verbreitung bei allen jenen verdient, die sich für die deutschen Schutzgebiete in der Südsee interessieren.

Digitized by Google

Da die einzelnen Häuser in den Küstendörfern nirgends aneinander gebaut sind, sondern in Entfernungen von zehn und mehr Metern voneinander stehen (Gärten oder Hausumfriedigungen giebt es in Samoa wenig), so dehnen sich diese Dörfer den Strand entlang weit aus. Gewöhnlich liegt in der Mitte ein weiter mit losem feinen Küstensand bedeckter Platz, wo sich auch die Häuser des Oberhäuptlings und der „Sprecher" befinden. Jedes Dorf ist je nach den Familien in eine verschiedene Anzahl Gruppen abgeteilt, so z. B. das Dorf Falila in vier (samoanisch ala, deshalb Fali ala, abgekürzt Falila). Jeder Gruppe steht ein Sprecher vor, gewöhnlich der älteste oder begabteste des Clans, d. h. der Familie mit ihren Brüdern, Vettern, Söhnen und deren engeren Familien. Diese Familienchefs, Häuptlinge wollen wir sie nennen, vererben ihre Würde nicht immer auf den ältesten Sohn, selbst wenn sie ihm dieselbe bei ihrem Tode übertragen sollten. Paßt der Betreffende den Familienmitgliedern nicht, so wählen sie unter sich einen anderen. Den Clans jedes Dorfes steht wieder ein Pule lun, d. h. eine Art Ortsschulze vor, eine Würde, welche ebenfalls in einer bestimmten Familie erblich ist, ein Anspruch, der aus undenklichen Zeiten herstammt. Dieser Ortsschulze wird von den Häuptern der verschiedenen Dorfclans gewählt. Bestimmte Dörfer sind wieder zu einem Distrikt vereinigt, denen ein Tai tai i tu, d. h. Oberhäuptling vorsteht. Die Insel Sawaii ist in sechs solche Distrikte eingeteilt, welche gewissermaßen Staaten bilden mit eigenen Hauptstädten, wo die Oberhäuptlinge residieren. Man darf sich diese letzteren indessen nicht als kleine Könige mit eigenem Hofstaat und Leibgarden und fürstlichem Gepränge vorstellen. Sie kleiden sich ebenso wie jeder andere Samoaner, wohnen in ähnlichen Hütten, gehen arbeiten, fischen, Häuser bauen und zeichnen sich vor dem geringsten Samoaner nur dadurch aus, daß sie einen Fliegenwedel aus Kokosnußfasern und einen langen Stab tragen, ganz wie der berühmte hölzerne Scheich-el-Beled, der heute im Museum von Bulak steht und den Typus eines altägyptischen Dorfschulzen mit seltener Treue wiedergiebt.

Jede Familiengruppe eines Dorfes besitzt auf dem Hauptplatz ein eigenes Versammlungshaus, das gleichzeitig als Hotel dient, wenn Freunde und Bekannte aus anderen Ortschaften auf Besuch kommen. Auch der Dorfschulze hat ein derartiges Paradehaus, in welchem er indessen nicht wohnt. Hat das Dorf gemeinschaftliche Angelegenheiten zu erledigen, giebt es Verbrechen zu bestrafen, Beratungen zu pflegen wegen der Erbauung einer neuen Kirche oder eines großen Bootes, dann wird auf dem Platze ein großer „Fono", d. h. Beratung abgehalten. Die ganze Einwohnerschaft versammelt sich bei ihren Familienhäusern, jeder Familienchef tritt mit Fliegenwedel und Stab vor sein Familienhaus, und nachdem die Kawabowle umhergereicht worden ist, spricht jeder von ihnen von seinem Hause aus über den Platz, der frei bleibt.

In dem zweiten Dorfe östlich von der Station der Handels- und Plantagengesellschaft, Satulepui, machte mein Führer mich auf das Haus des Oberhäuptlings des Distrikts Matautu aufmerksam. Es steht in der Mitte des weiten Dorfplatzes und zeichnet sich in keiner Weise vor den anderen Häusern aus. Eines ist so nett, reinlich und gut erhalten wie das andere. Es interessierte mich, das Staatsoberhaupt von Matautu

Digitized by Google

Kanoe an der Nordküste von Sawaii.

kennen zu lernen, und quer über den Platz reitend, sah ich schon aus der Ferne, wie die nackten Insassen des Hauses eiligst weiße Jacken anzogen und der Hausherr selbst zu seinem Stabe griff, um mich zu empfangen.

Seine Hoheit Sui Sola, das ist sein Name, ist ein gar alter gebrechlicher Herr, genießt aber dennoch die Auszeichnung, nicht nur oberster Häuptling von Matautu, sondern auch oberster Kriegsherr der ganzen Insel Sawaii zu sein, denn nach alten Traditionen leitet Matautu alle Operationen, falls Sawaii in einen Krieg verwickelt werden sollte. Als ich ihm mitteilte, daß in der kommenden Woche der kaiserliche Gouverneur nach Sawaii kommen würde, sprach er seine Freude darüber aus und fügte bei, der Gouverneur würde von seinen Leuten festlich empfangen werden. Wie Upolu, so sei auch Sawaii des Haders der Großmächte müde und froh, einen starken Schutzherrn bekommen zu haben.

Wenn ich von Sui Sola als „Hoheit" sprach, so hat das seine samoanische Berechtigung. Die Häuptlinge Sawaiis sind ebenso stolz auf ihre hohe Abstammung und ihre Ahnen, wie spanische Granden, und legen sich im Verkehr untereinander Titel bei, die etwa

Digitized by Google

Der Häuptling von Satulepui (Sawaii) mit seinen Enkeln.

unseren Adelstiteln entsprechen. Ja, sogar Knaben sprechen sich einander mit „Häuptling“ an, und das Titelwesen ist so ausgebildet, daß es in Samoa schwerer ist, einen Mann aus dem Volke, als einen „Adeligen“ zu finden.

Vielen Häusern gegenüber, dicht an der Meeresküste fand ich Eingeborenenkanoes, aus ausgehöhlten Baumstämmen bestehend, häufiger aber Ruderboote nach europäischem Muster, für zwölf und mehr Ruderer, durch Palmblattdächer geschützt, gemeinsames Eigentum einzelner Familien. In einem großen Bootshaus wird noch eines jener gewaltigen, prächtig gebauten Kriegskanoes aufbewahrt, welche in den früheren Kämpfen der Samoaner eine so große Rolle gespielt haben. Vor etwa einem Jahrzehnt machte in Europa ein sogenannter „Zwillingsdampfer“ Aufsehen, der zur Verhütung des Rollens bei hoher See in den Fahrdienst zwischen Calais und Dover eingestellt wurde, und wenn ich nicht irre, heute noch auf dieser Strecke fährt. Er wurde als eine neue Erfindung gepriesen und bestand eigentlich aus zwei nebeneinander laufenden, fest miteinander verbundenen schmalen Schiffskörpern, über welche das Deck und der Maschinenraum gebaut war. Solche Doppelschiffe fand ich auch in den Molukken, hauptsächlich in Amboina, und die Samoaner bauen ihre Kriegskanoes schon seit Jahrhunderten auf diese Art. Besondere Kunstfertigkeit hatte ich bis dahin bei den Samoanern nicht entdecken können, aber das Kriegskanoe von Matautu belehrte mich eines Besseren. In Form und Zusammensetzung entspricht es allen Anforderungen, und doch wurde dabei kein einziger Nagel verwendet. Alles ist kunstvoll aneinander gefügt und durch Seile und Schnüre der

Digitized by Google

unverwüstlichen Kokosnußfaser miteinander verbunden. In jedem Boote dieses Doppelschiffes dürfte Platz für achtzig bis hundert Ruderer sein, und über beide ist ein meterhohes Verdeck befestigt, auf welchem eine Hütte aus starken Holzwänden steht. In dieser nehmen bei Kämpfen die eigentlichen Krieger Platz.

Manche größere Kanoes, die mein Führer mir als die Boote der Häuptlinge bezeichnete, waren aus einem einzigen Baumstamm geschnitzt, an der untern Seite, dann an Bug und Steven aber zu einer Kante zugespitzt. Auf der obern Seite des Bugs befand sich eine Reihe von viereckigen Zacken, auf welche als Zierat weiße faustgroße Muscheln aufgebunden waren.

In der Nähe vieler Häuser sah ich viereckige Flächen von der Größe einer Bettdecke mit einer spannenhohen Schicht von faustgroßen Lavastücken bedeckt und gewöhnlich von einem Krotonstrauch, zuweilen auch von einem Brotfruchtbaum beschattet. Unter diesen Steinen liegen die verstorbenen Familienmitglieder. Die Samoaner haben keine eigenen Friedhöfe, sondern bestatten ihre Toten in der Nähe der Häuser, wo sie gelebt haben, und wo auch ihre Vorfahren beerdigt sind. Stirbt ein Samoaner, so wird der Körper auf feine Matten in die Mitte des Hauses gelegt; seine Angehörigen zünden vor dem Hause ein großes Feuer an, das sie mehrere Tage lang unterhalten, und nehmen ihre Mahlzeiten außerhalb des Hauses ein. Am folgenden Morgen, bei Häuptlingen auch erst nach mehreren Tagen, graben sie neben den anderen Gräbern der Familie ein vier Fuß tiefes Grab stets in west-östlicher Richtung, wickeln den Toten in die feinsten Matten ein und legen ihn das Grab so, daß der Kopf nach Osten liegt. Ueber die Leiche werden Matten gebreitet, darauf eine Schicht feiner Meeressand geschüttet, das Grab dann mit Erde aufgefüllt und mit den erwähnten Steinen geschlossen. Bei Häuptlingen wird über dem Grabe aus Steinen, Muscheln und Mörtel ein sarkophagartiger Aufbau gemacht. Den Kalk für den Mörtel gewinnen sie durch das Brennen der an der Küste überall massenhaft vorkommenden weißen Korallen, und fast bei jedem Dorfe sah ich eine derartige Kalkgrube.

Ein neues Inselreich in der Südsee.

Das kraftvolle und zielbewußte Auftreten des Deutschen Reiches in der Südsee, die sich immer mehrenden Besuche deutscher Kriegsschiffe in der polynesischen Inselwelt und die Ausbreitung deutschen Handels haben naturgemäß auch die anderen beteiligten Mächte veranlaßt, ihr Augenmerk nach jenen entfernten Gegenden zu lenken, um von den herrenlosen Inseln zu ergattern, was noch zu ergattern war, anderseits auch, um die losen Bande, welche verschiedene Inselgruppen an diese Mächte knüpften, strammer anzuziehen. Merkwürdigerweise geschah dies am ersten und am kräftigsten von einer Seite, von der man es am wenigsten erwartet hätte, von der englischen Kolonie Neuseeland. Im Herbst 1900 beschloß das neuseeländische Parlament, alle zwischen

Digitized by Google

Melaneſiſche Idylle.

dem franzöſiſchen und deutſchen Kolonialbeſitz in der Südſee gelegenen Inſeln, welche noch nicht ausdrücklich unter engliſcher Oberhoheit ſtanden, zu annektieren, und damit iſt Neuſeeland mit ſeinem Inſelbeſitz zum Nachbar der deutſchen Inſelwelt in der Südſee geworden. Es handelte ſich für Neuſeeland in Anbetracht ſeiner raſchen und mächtigen Entwickelung, die früher oder ſpäter möglicherweiſe mit ſeiner vollſtändigen Unabhängigkeit ihren politiſchen Abſchluß finden dürfte, wohl darum, zu verhindern, daß fremde Mächte ſich ſeinen Grenzen in zu gefährlicher Nähe feſtſetzen, und dieſes Ziel iſt durch die Beſitzergreifung all der Inſelgruppen weit über Samoa hinaus, bis nahe dem Aequator erreicht worden.

Berückſichtigt man den engen Anſchluß der engliſchen Kolonien an das Mutterland, der ſich durch die imperialiſtiſche Bewegung und in jüngſter Zeit noch durch die Truppenſendungen aus den Kolonien, vornehmlich aus Neuſeeland auf den Kriegsſchauplatz in Südafrika geäußert hat, dann wird das ſelbſtändige Auftreten Neuſeelands auf Gebieten, die viele hundert Kilometer davon liegen, gerechtes Erſtaunen erwecken. Neuſeeland iſt eben ein Inſelreich, das von Europa am weiteſten entfernt iſt und mit demſelben keine direkte Dampferverbindung beſitzt. Seine verhältnismäßige Nähe bei Auſtralien und die anſcheinend gleichen Intereſſen mit Auſtralien laſſen uns bei der Betrachtung der

Digitized by Google

Verhältnisse in der Südsee beide Länder in einen Topf werfen. Aber Neuseeland geht seine eigenen Wege. Das hat sich noch jüngst in auffälliger Weise dadurch geäußert, daß Neuseeland sich dem eben entstandenen australischen Staatenbunde nicht angeschlossen hat, sondern eine selbständige Kolonie geblieben ist, mit einem eigenen Gouverneur in seiner Hauptstadt Wellington.

Das herrliche Inselreich, obschon an Größe von den meisten australischen Kolonien weitaus übertroffen, ist doch von allen am dichtesten bevölkert und hat sich in dem abgelaufenen halben Jahrhundert auch am raschesten entwickelt. Während Australien auf seinen siebenunddreiviertel Millionen Quadratkilometer Landes nur eine Bevölkerung von etwas über vier Millionen zählt, hat Neuseeland bei einem Umfang von zweihundertundsiebzigtausend Quadratkilometer (etwa die Hälfte des Deutschen Reiches) achthunderttausend weiße Einwohner, zu denen noch vierzigtausend eingeborene Maoris kommen. Die weitaus größte Zahl seiner Einwohner hat dieses Wunderland der Südsee in den letzten Jahrzehnten erhalten, wie es überhaupt unter allen Ländern mit vorherrschend weißer Bevölkerung das jüngste ist. Erst 1642 entdeckt, hat es merkwürdigerweise hundertdreißig Jahre warten müssen, ehe es von Europäern wieder besucht wurde. Ein ähnlicher Fall ist in der Geschichte der Reisen und Entdeckungen wohl nicht wiederzufinden. Erst im Jahre 1769 kam wieder ein Europäer, diesmal der Engländer Kapitän James Cook, nach Neuseeland, und nach seinem letzten Besuche dieses Landes im Jahre 1772 dauerte es abermals zwanzig Jahre, bis 1802, ehe die eingeborenen Maoris das Gesicht eines Weißen erblickten. In den folgenden Jahrzehnten trieben wohl vereinzelte australische Händler Tauschhandel mit den Eingeborenen, aber erst 1839 begann die Besiedelung des Landes mit der Begründung der New Zealand Company durch den Engländer Edward Gibbon Wakefield. Auch dann noch war diese Besiedelung eine sehr spärliche, denn die kannibalischen Eingeborenen führten während der folgenden sechsundzwanzig Jahre einen Kampf auf Tod und Leben gegen die weißen Eindringlinge. Man kennt aber die Zähigkeit der Engländer, wenn es gilt, ein großes, fruchtbares Land zu erobern. Erst 1869 war dieser Vernichtungskrieg gegen die Maoris zu Ende, von hunderttausend der letzteren waren zwei Drittel vernichtet, und der Rest unterwarf sich.

Seither hat sich Neuseeland zu jener reichen und bevölkerten Kolonie entwickelt, die es heute ist, mit großen Städten und Seehäfen, mit nahe an viertausend Kilometer Eisenbahnen und einem Außenhandel von vierhundert Millionen Mark, der einen Ueberschuß der Produktion von zweihundertfünfzig Mark auf den Kopf der Bevölkerung zeigt. In den letzten dreißig Jahren wurden von dieser jungen Kolonie gegen tausend Millionen Mark für öffentliche Arbeiten verwendet, und ihr Budget, zweihundert Millionen Mark im Jahre 1899, ist erheblich größer als das der anderen australischen Kolonien, ausgenommen Viktoria und Neusüdwales. Ihr Telegraphenverkehr ist der größte aller dortigen Kolonien, und ihr Postverkehr wird nur von jenem Viktorias übertroffen.

Dabei sind auch die sozialen Zustände die glänzendsten. Nur neuntausend Personen über zehn Jahre sind des Lesens und Schreibens unkundig, und diese sind fast durchweg

Digitized by Google

Mädchentypus.

Digitized by Google

Ausländer. Obschon die Bevölkerung sich seit zwanzig Jahren verdreifacht hat, giebt es jetzt weniger Sträflinge als damals, und von ihnen kommen neun Zehntel vom Auslande. Neuseeland wird von einem kräftigen, intelligenten, aufstrebenden und nüchternen Volke bewohnt, das sich in der Südsee einen hervorragenden Platz erobert hat, und die Kolonie nimmt jetzt schon gegenüber dem australischen Festlande eine ähnliche Stellung ein, wie England gegenüber Europa.

Um diese Stellung zu kräftigen, unternahm Neuseeland schon im Jahre 1887 die Annektierung des ihm nördlich vorgelagerten Kermadecarchipels, sowie aller anderen, im Bereich von sechshundert Kilometer von seinen Küsten gelegenen Inseln, so die Auckland- und Campbellgruppen im Süden, die Antipoden-, Bounty- und Chathaminseln im Osten. Zu Ende des Jahres 1900 hat nun das Parlament nahezu einstimmig den Vorschlag der neuseeländischen Regierung angenommen, auch alle Inselgruppen südlich des Aequators zu annektieren, welche östlich der Fidschiinseln und westlich des französischen Inselbesitzes liegen und in deren Mitte die Samoagruppe sich befindet. Thatsächlich haben die Schiffe Neuseelands (die Kolonie besitzt nämlich ihre eigene Kriegsmarine), die neuseeländische Flagge auf folgenden Gruppen gehißt: den Savageinseln im Umfang von vierundneunzig Quadratkilometer mit fünftausend Einwohnern, auf welche Deutschland ebenfalls Ansprüche besaß, dann der östlich davon gelegenen wichtigen Gruppe der Cookinseln mit dreihundertachtundsechzig Quadratkilometer und elftausendfünfhundert Einwohnern (die östlichste Insel dieser Gruppe liegt von der nächsten französischen Insel kaum fünfzig Kilometer entfernt); ferner auf den Union- oder Tokelauinseln mit vierzehn Quadratkilometer und fünfhundertzwanzig Einwohnern, die auf dem nächsten Wege durch die Gewässer von Deutsch-Samoa erreicht werden; dann den Penryhn- oder Manuhikiinseln (hundertsiebenunddreißig Quadratkilometer mit eintausendsechshundert Einwohnern); den Dangerinseln (Pukapuka), Rakaänga und anderen. Im ganzen genommen erstreckte sich diese wohlfeile Annexion auf mehrere hundert Inseln mit zusammen eintausendachthundert Quadratkilometer und fünfzigtausend Einwohnern. Es sind nunmehr alle bewohnten Inseln von Ostpolynesien in festem Besitz, mit Ausnahme der Hebriden, welche von England und Frankreich gemeinschaftlich verwaltet werden, sowie der zwei nächst Samoa wichtigsten Gruppen, nämlich Fidschi und Tonga. Wohl hat England seine Oberherrschaft über sie ausgesprochen, aber sie werden doch noch von ihren eigenen Königen regiert, und eine Beseitigung dieser Eingeborenenregierung nach bekanntem englischen Muster dürfte ohne schwere Kämpfe nicht ablaufen. Dennoch wurde in der erwähnten neuseeländischen Regierungsvorlage ziemlich klar angedeutet, daß die Annexion der beiden Gruppen durch Neuseeland besonders wünschenswert wäre. Der Handel von Fidschi und Tonga liegt hauptsächlich in deutschen Händen, politisch gravitieren sie mehr nach Australien, und während Tonga noch seine eigene Verwaltung besitzt, untersteht Fidschi einem englischen Gouverneur, der gleichzeitig Oberkommissar des englischen Besitzes in der westlichen Südsee ist. Dazu gehören auch die kürzlich von Deutschland wieder abgetretenen Salomonsinseln, ferner Santa Cruz, die Ellice-, Gilbert- und Phönixinseln.

Digitized by Google

Ob die Fidschiinseln einmal dem australischen Staatenbunde, oder Neuseeland zufallen werden, steht noch in Frage; aber die zielbewußte Festigkeit, mit welcher Neuseeland vorgeht, wird ihm wohl auch diesen fetten Bissen in den Schoß werfen. Jetzt schon ist die einzige Dampferverbindung, welche Fidschi besitzt, eine neuseeländische, wie denn die vorgenannten Inselgruppen, wenn sie überhaupt von Dampfern berührt werden, im ausschließlichen Bereich der Neuseeländer Linien liegen. Australien unterhält keine Dampferverbindung mit Polynesien, und auch die amerikanischen und kanadischen Dampfer, welche den Verkehr zwischen der Neuen Welt und Australien vermitteln, legen an keiner englischen Insel der Südsee an.

Auch die einzigen regelmäßigen Dampfer, welche Deutsch-Samoa besuchen, sind solche der Neuseeländer Linie. Auf ihrer Fahrt berühren sie auch die Tongainseln, deren Handelsinteressen, soweit sie nicht in deutschen Händen liegen, nach Neuseeland gravitieren. Es ergiebt sich daraus, wie bei den Fidschiinseln, auch bei dem zwischen Fidschi und Samoa gelegenen Königreich Tonga ein Anschluß an Neuseeland von selbst. Der erste Schritt dazu ist dadurch geschehen, daß das Deutsche Reich seine Anrechte auf Tonga im Samoavertrag aufgab und die Zugehörigkeit dieser Inseln zur englischen Interessensphäre anerkannte.

Die in der Südsee allein vertretenen anderen Mächte, nämlich Deutschland, Frankreich und Nordamerika, brauchen über diese Erwerbungen durch Neuseeland nicht in Unruhe zu geraten. So schön sich die polynesischen Inselreiche auf der Landkarte ausnehmen mögen, ihr wirklicher Wert in politischer wie in kommerzieller Hinsicht ist recht unbedeutend. Nur Fidschi und Tonga machen darin eine Ausnahme; aber der Handel dieser beiden Königreiche wird voraussichtlich auch unter der Neuseeländer Flagge großenteils in deutschen Händen bleiben. Die weitaus große Mehrzahl der anderen Inseln sind eher eine Last als ein Gewinn für den herrschenden Staat; denn sie bedingen Regierungsvertreter, kostspielige Dampferlinien und Machtentwickelung, die mit ihrem Erträgnis keineswegs im Einklang stehen. Sie besitzen zum größten Teil gar keine Bevölkerung, und jene Inseln, welche von ein paar hundert, im besten Fall von ein paar tausend Kanaken bewohnt werden, produzieren wenig und haben keine Häfen. Um die Ruhe unter den Kanaken zu erhalten, mußte Neuseeland den eingeborenen Häuptlingen weitgehende Zugeständnisse machen, ihnen eine Vertretung im Parlament gewähren, wie es heute schon mit den eingeborenen Maoris von Neuseeland der Fall ist, und ihnen Landbesitz garantieren, der für Kronländereien nur wenig übrig läßt.

Die wichtigste Gruppe den annektierten Inseln ist der Cookarchipel mit der Hauptinsel Raratonga (einundachtzig Quadratkilometer mit dreitausendfünfhundert Einwohnern) und der Insel Mangia (siebenundsechzig Quadratkilometer mit fünftausend Einwohnern). Hier, ebenso wie auf den meisten anderen Inseln sind die Missionare der protestantischen Londonmission schon seit Jahrzehnten thätig und haben eine Art von Kirchenstaaten geschaffen, wo sie in Ermangelung von eigenen Regierungsvertretern geradezu allmächtig sind. Es ist nicht zu verkennen, daß dank ihren Bemühungen geordnete friedliche Verhältnisse unter diese früher so kriegslustigen Stämme gekommen sind und daß der

Digitized by Google

Kannibalismus sowie das Töten ihrer eigenen Kinder gänzlich aufgehört hat, auf der anderen Seite hat ihre geradezu absolute Herrschaft auf diesen schönen, fruchtbaren Palmeninseln sonderbare Kulturblüten gezeitigt. So z. B. wurden auf der Insel Mangia Gesetze aufgestellt wie: „Das Verlassen des Hauses nach neun Uhr abends ist jedem Eingeborenen, ob Mann oder Frau, bei einer Strafe von zwei Dollars verboten." Sonntags ist es untersagt, außerhalb der Dörfer spazieren zu gehen, zu fischen, zu jagen und auf Bäume zu klettern, und die von den Missionaren bestellte Polizei sorgt dafür, daß die Geldstrafen für derartige Vergehen in die rechten Kassen fließen.

Nicht viel besser geht es in den Samoa nahegelegenen Elliceinseln zu, das in Bezug auf die englisch-protestantische Religion ebenfalls von Samoa versorgt wird. Samoa ist für die Londonmission eine Art Hauptquartier; in den dortigen Schulen der Londonmission werden samoanische Prediger ausgebildet, die dann nach den verschiedensten Inselgruppen bis nach Neulauenburg und Neumecklenburg geschickt werden, um das Evangelium zu predigen. Ob diese eingeborenen Prediger die nötigen Charaktereigenschaften und Kenntnisse besitzen, um ihren verantwortlichen Beruf voll und ganz zu erfüllen, muß bezweifelt werden, und es wäre sehr wünschenswert, wenn man ihnen wenigstens in den deutschen Kolonien ein wenig mehr auf die Finger sehen würde. In der letzten Zeit unternahm Professor Davis eine wissenschaftliche Expedition nach der Insel Funafuti der Ellicegruppe, und in seinem 1899 in London erschienenen Buche spricht er sich über die Erfolge der Londonmission keineswegs günstig aus. 1850 wurde die Bevölkerung der Insel auf zehntausend geschätzt, seither ist sie auf dreihundert zusammengeschmolzen! Selbst den Engländern paßte die Missionarherrschaft auf der Ellicegruppe nicht, und als die letztere vor einigen Jahren unter englische Oberhoheit kam, war es eine der ersten Maßnahmen des englischen Kommissars, die Kirchengesetze auf das rechte Maß einzuschränken. „Sonntags", so sagt Davis, „war es den Eingeborenen untersagt, sich Vergnügungen hinzugeben, zu waschen, ja selbst ihre Mahlzeiten zu kochen. Für die Ueberschreitung dieser Verbote, sowie für das Fernbleiben vom Gottesdienst mußten die Eingeborenen je einen Schilling Strafe an die Mission bezahlen. Die Frauen waren gezwungen, in der Kirche Hüte zu tragen, durften sich aber nicht mit den von ihnen so geliebten natürlichen Blumen schmücken. Sonntags thaten die Eingeborenen nichts als essen, schlafen und die Kirche besuchen". Um sich für die sonntäglichen Entbehrungen zu entschädigen, wurde der Montag freigemacht und in Müßiggang mit Baden und Vergnügungen aller Art zugebracht. Das heilige Abendmahl wird von Davis folgendermaßen geschildert: „Der Pastor stand vor einem rohgezimmerten Tisch, auf welchem sich ein paar mit einem schmutzigen Kalikolappen bedeckte Gefäße befanden. Als er im Laufe des Gottesdienstes den Lappen abhob, zeigten sich darunter Stücke der Tarowurzel auf zwei schmutzigen Metalltellern (an Stelle des Brotes) und ein brauner irdener Theetopf mit zerbrochenem Deckel, in welchem sich an Stelle des Weines Kokosnußmilch befand. Anstatt der Schalen dienten gewöhnliche Biergläser."

Wie es mit den Sitten unter solchen samoanischen Predigern bestellt ist, geht aus folgendem von Davis erzählten Geschichtchen hervor: Eine eingeborene Frau, die mit

Digitized by Google

ihrem Gatten in Unfrieden lebte, kam um Ehescheidung ein. Der eingeborene Gerichtsbeamte sagte ihr, daß er nach christlichem Gesetz diese Scheidung nur bewilligen könnte, wenn sie Ehebruch beginge (!) Sie beeilte sich, diesem „christlichen Gesetz" nachzukommen, und die Scheidung wurde ihr nun bewilligt. Eine Reihe anderer Beispiele zeigt, daß es mit dem Christentum in den entlegenen Inseln des Stillen Ozeans nicht weit her ist.

Ungeachtet der großen Menge von Inseln, welche nunmehr Neuseeland, und damit in zweiter Linie England zugefallen sind, bleibt das Deutsche Reich in Bezug auf seine ausgedehnten Besitzungen in der Südsee doch an erster Stelle, denn sie umfassen 240000 Quadratkilometer mit 423000 Einwohnern. England kommt erst an zweiter Stelle mit beiläufig demselben Areale, aber nur 350000 Einwohnern. Es folgt Frankreich, dessen Inselgruppen, Neukaledonien, Loyalty, Tahiti und dergleichen zusammen 24163 Quadratkilometer mit 95000 Einwohnern umfassen, und in letzter Linie Nordamerika mit 19200 Quadratkilometern und 130000 Einwohnern. Unter diesen vier Großmächten ist der ganze Stille Ozean östlich des hundertundvierzigsten Längengrades aufgeteilt worden. Melanesien und Mikronesien sind hauptsächlich in Händen der Deutschen, Polynesien in jenen der Engländer. Die wertvollsten Besitzungen in Bezug auf Ertragfähigkeit und Handel haben dort unzweifelhaft die Deutschen, die strategisch wichtigsten Punkte mit den besten Häfen wohl die Amerikaner.

Daß sich das große Inselgebiet von Polynesien, das durch die jüngsten Unternehmungen Neuseelands endgültig aufgeteilt worden ist, in absehbarer Zeit so entwickeln wird, um im Welthandel und Verkehr eine einigermaßen wichtigere Rolle zu spielen, ist nicht anzunehmen. Dazu sind die Ländereien zu klein, die Bevölkerung zu spärlich und dementsprechend auch die Produktion und das Absatzgebiet zu unbedeutend. Die einzigen regelmäßigen Dampferlinien, welche Polynesien berühren, sind zunächst die Oceanic Steamship Company in San Francisco, die unter der Leitung des deutsch-amerikanischen Welthauses John D. Spreckles & Bros ihre vorzüglichen, glänzend eingerichteten Schnelldampfer monatlich einmal zwischen San Francisco, Hawai, Samoa und Auckland (Neuseeland) nach Australien (Sydney) laufen läßt, ferner eine direkte Dampferlinie zwischen San Francisco und Tahiti eingerichtet hat. Sie unterhält auch eine vierzehntägliche Schnelldampferverbindung zwischen San Francisco und Hawai. Die Messageries Maritimes lassen alle zwei Monate einen Dampfer von Sydney nach Tahiti laufen. Die großen mittleren Inselgruppen von Polynesien erhalten ihre regelmäßige Verbindung mit der Außenwelt nur durch die Union Steamship Company of New Zealand, die in Dunedin ihren Sitz hat. Alle vier Wochen verkehrt ein Dampfer abwechselnd von Auckland und von Sydney mit Tonga, Fidschi und Samoa; ferner besteht eine zweite monatliche Linie zwischen Auckland, Raratonga, der Hauptinsel des Cookarchipels, und Tahiti; ein Lokaldampfer dieser Linie läuft regelmäßig zwischen den Inseln der Fidschigruppe, ein zweiter zwischen jenen der Gesellschaftsgruppe; dieser dehnt seine Fahrten allmonatlich auch bis zu den Marquesas aus.

In neuester Zeit mußte eine deutsche regelmäßige Dampferverbindung zwischen Apia (Samoa) und Pago-Pago auf der amerikanischen Samoainsel Tutuila eingerichtet

Digitized by Google

werden, da die großen Dampfer der Oceanic Steamſhip Company, ſeit Tutuila amerikaniſcher Beſitz geworden iſt, nicht mehr in Apia, ſondern wie bereits erwähnt, in Tutuila anlegen.

Andere regelmäßige Dampferlinien beſtehen in Polyneſien nicht, und wie wenig Wichtigkeit dem Verkehr dort beigemeſſen wird, geht ſchon aus der Thatſache hervor, daß die großen Schnelldampfer der Canadian Pacificgeſellſchaft, welche, zwiſchen Auſtralien und Canada (Vancouver) alle vier Wochen verkehrend, früher auch Fidſchi berührten, ſeit einem Jahre dieſen Hafen aufgegeben haben und nur mehr in Honolulu anlegen.

Die ſehr ungünſtigen Verkehrsverhältniſſe Samoas werden wohl ſchon in nächſter Zeit eine deutſche Dampferverbindung mit Sydney im Anſchluß an die auſtraliſchen Schnelldampfer des Norddeutſchen Lloyd erforderlich machen, aber ſonſt wird der regelmäßige Verkehr in Polyneſien wohl noch auf lange Jahre hinaus derſelbe bleiben, wie er vorſtehend geſchildert wurde.

Zum wenigſten iſt in den letzten Monaten von 1901 auf den Samoainſeln ſelbſt viel zur Verbeſſerung der dortigen Verkehrsverhältniſſe geſchehen. So wurde auf Anordnung der deutſchen Regierung von den Samoanern eine Fahrſtaße von Apia die Nordküſte von Upolu entlang bis nahe an die Weſtſpitze dieſer Inſel hergeſtellt, und auch auf Sawaii wird fleißig an der Schaffung beſſerer Wege gearbeitet. Das Haupterfordernis aber iſt und bleibt eine Dampferverbindung Samoas mit der Außenwelt.

Digitized by Google

Druck von J. J. Weber in Leipzig.

Digitized by Google

Hesse-Wartegg: Samoa, Bismarck-Archipel u. Neu-Guinea.

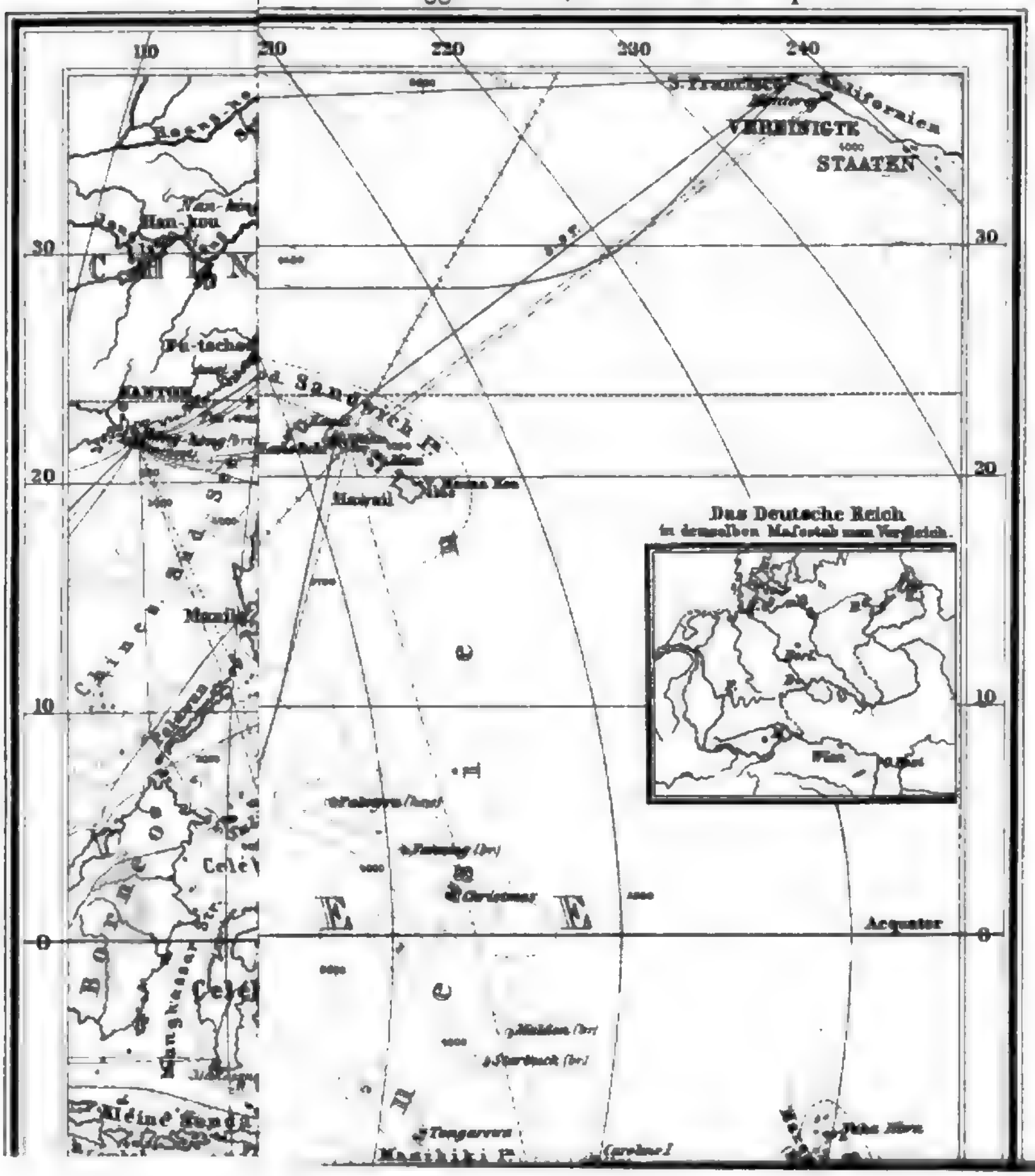

Digitized by Google

Digitized by

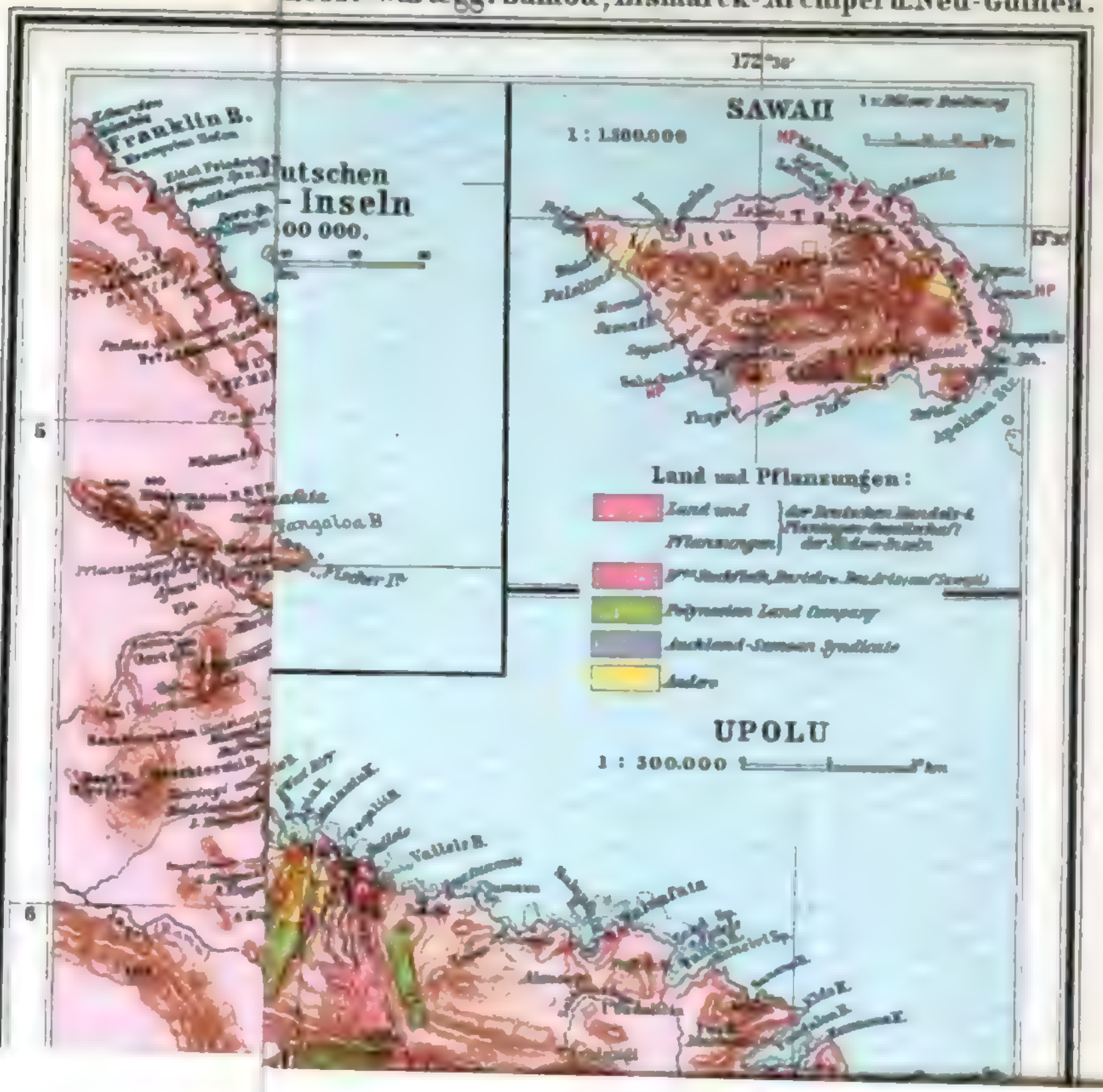

Digitized by Google

Norddeutscher Lloyd Bremen.

Regelmässige Dampfschiffahrts-Verbindungen nach allen Weltteilen.

Deutsche Reichspostdampferlinien.

a) Bremen und Hamburg nach Ostasien (in Gemeinschaft mit der Hamburg-Amerika-Linie), Abfahrten alle 14 Tage.

Zweig- und Anschlusslinien:

Singapore — Neu-Guinea — Sydney
Hongkong — Yap — Neu-Guinea — Sydney
Singapore — Deli, Penang — Deli
Singapore — Nord-Borneo
Singapore — Asahan, Singapore — Bangkok
Singapore — Sandakan, Singapore — Palembang
Bangkok — Swatow — Hongkong
Hongkong — Shanghai, Swatow — Chingkiang — Hankow
Yangtse-Fahrt.

b) Bremen — Australien alle 3 Wochen.

Schnell- und Postdampferlinien

zwischen

Bremen — New York
Bremen — Baltimore
Bremen — Galveston
Bremen — Cuba
Bremen — Brasilien
Bremen — La Plata und Genua — New York

Nähere Auskunft wegen Fracht und Passagen erteilen

der Norddeutsche Lloyd in Bremen sowie dessen sämtliche Agenturen.

Digitized by Google

HAMBURG-AMERIKA LINIE

Direkter deutscher Post- und Schnelldampferdienst.

Hamburg-Newyork	**Hamburg-Boston**	**Hamburg-Mexiko**	**Stettin-Newyork**
Hamburg-Frankreich	**Hamburg-Philadelphia**	**Hamburg-Canada**	**Newyork-Mittelmeer**
Hamburg-Belgien	**Hamburg-Galveston**	**Hamburg-Ostasien**	**Newyork-Ostasien**
Hamburg-England	**Hamburg-New-Orleans**	**Hamburg-Brasilien**	**Newyork-Westindien**
Hamburg-Portland	**Hamburg-Venezuela**	**Hamburg-La Plata**	**Orientfahrten**
Hamburg-Baltimore	**Hamburg-Westindien**	**Genua-La Plata**	**Nordlandfahrten**

ferner mit den Dampfern der Deutschen Ostafrika-Linie: **Hamburg-Ostafrika.**

Hamburg-Newyork via Southampton und Cherbourg

Schnelldampferdienst.

Nähere Auskunft erteilt die

HAMBURG-AMERIKA LINIE, Abteilung Personenverkehr

Hamburg, Dovenfleth 18—21

sowie deren Vertreter.

Digitized by Google

Oceanic-Dampfergesellschaft.

Direkte Postdampferverbindung zwischen San Francisco, Honolulu (Sandwichinseln), Samoa, Auckland und Sydney (Australien), sowie zwischen San Francisco und Tahiti.

Drei Doppelschraubendampfer von 6000 Tonnen Gehalt, die „Sierra“, „Sonoma“ und „Ventura“ vermitteln den Verkehr zwischen San Francisco, Honolulu, Samoa, Auckland und Sydney.

Abfahrten alle drei Wochen von San Francisco und von Sydney.

Anschlüsse in Samoa nach Suva (Fidschiinseln); in Auckland vermittelst der Dampfer der

Union-Dampfergesellschaft von Neuseeland

nach allen Neuseelandhäfen und in Sydney mittels Eisenbahn und Dampfern nach Melbourne und allen australischen Häfen.

Drei Fahrten monatlich zwischen San Francisco und Honolulu und umgekehrt. Alle dreiunddreissig Tage eine Fahrt nach Papiti (Tahiti) und umgekehrt, mittels Dreitausend-Tonnen-dampfer. Fahrzeit zehnundeinhalb Tage.

Weitere Auskünfte erteilen **J. D. Spreckels & Bros. Co.**, 643 Market Street, **San Francisco** (Kalifornien); **T. U. Wilson**, 122 Pall mall, **London** (England); **D. O. Ramsay**, Agentur der Oceanic-Dampfergesellschaft, **Sydney** (Australien).

Digitized by Google

Kanadisch-Australische Linie.

Neue Prachtdampfer, die schönsten, welche zwischen Amerika und Australien verkehren, segeln jeden Monat einmal von Vancouver (Britisch-Columbien) nach Sydney (Australien) und umgekehrt, mit Aufenthalt in Honolulu und Brisbane (Australien), wo Anschluss nach Fidschi stattfindet.

Elektrische Beleuchtung, ausgezeichnete Küche, grosse Kabinen.

Passagiere von Europa haben für die Ueberfahrt nach Amerika die Wahl irgend einer nach Neuyork, Boston, Quebec, Montreal oder einem sonstigen atlantischen Hafen Amerikas fahrenden Dampferlinie; die Weiterfahrt von dort erfolgt auf der **Kanadischen Pacificbahn** nach Vancouver, mit direktem Anschluss dort an die Dampfer der **Kanadisch-Australischen Dampferlinie.** Auf der Ueberlandfahrt sind Unterbrechungen an den Niagarafällen und beliebigen anderen Punkten der Kanadischen Pacificbahn gestattet.

Weitere Auskünfte erteilen, mit freier Zusendung von illustrierten Broschüren

Berlin: Carl Stangen, Reisebureau, Friedrichstrasse 72
Paris: Thomas Cook & Son, 1 Place de l'Opéra
„ Henu, Peron & Co., 61 Boulevard Haussmann
Brüssel: Thomas Cook & Son, 41 Rue de la Madeleine
Amsterdam: „ „ „ Damrak 83
„ Lissone & Zoon, Singel 155
Köln: Thomas Cook & Son, Domhof 1
Wien: „ „ „ Stephansplatz 2
Kopenhagen: Joachim Prahl, sowie

London: **Canadian Pacific Railway Co., 67/68, King William Street, E. C.**

Digitized by Google

Verlag von J. J. Weber in Leipzig.

Die deutschen Kolonien in Wort und Bild. Geschichte, Länder- und Völkerkunde, Tier- und Pflanzenwelt, Handels- und Wirtschaftsverhältnisse der Schutzgebiete des Deutschen Reiches. Von Gustav Meinecke, Direktor des deutschen Kolonialmuseums. Ein Grossfolioheft mit 191 Abbildungen, 17 Porträts und 10 Karten. Zweite Auflage. Preis 6 Mark.

Inhaltsverzeichnis: Die brandenburgisch-preussische Kolonialpolitik. Der Beginn der neuen Aera. Togo. Kamerun. Deutsch-Südwestafrika. Deutsch-Ostafrika. Neuguinea, der Bismarckarchipel und die Marshallinseln. Das Schutzgebiet von Neuguinea. Die Marshallinseln. Die Karolinen, Palauinseln und Marianen. Das Schutzgebiet von Kiautschou. Die Samoainseln.

Die Geschichte der unter dem Schutze des Reichs stehenden Gebiete jenseits des Meeres umfasst zwar erst anderthalb Jahrzehnt, indessen regt sich allerorten in den deutschen Kolonien ein unermüdliches Schaffen, das voller Hoffnung in die Zukunft blicken lässt. Der sachkundige Verfasser des in stattlichem Folio vorliegenden Buches berichtet von dem ersten kühnen Vorstoss brandenburgisch-preussischer Kolonialpolitik unter dem Grossen Kurfürsten, wendet sich hierauf der Begründung der neuen deutschen Kolonialmacht durch Bismarck zu und schildert dann die einzelnen Schutzgebiete nach Bodengestaltung, Klima, Flora, Fauna, Bevölkerung, Handel und Verkehr und lässt es sich schliesslich angelegen sein, auf alles das aufmerksam zu machen, was Handels- und Plantagengesellschaften, Missionen und Verwaltung auf diesem Boden bisher geschaffen haben. Der vielgereiste Autor, Redakteur der „Deutschen Kolonialzeitung", Herausgeber des „Kolonialjahrbuches" und in Ostafrika an wirtschaftlichen Unternehmungen mehrfach beteiligt, war in der Lage, überall den neuesten Stand der Dinge zu buchen. Gegen zweihundert an Ort und Stelle skizzierte Abbildungen lassen instruktive Einblicke in die Natur der beschriebenen Länder und das Leben und Treiben der eingeborenen Bevölkerung wie der europäischen Pioniere thun, wobei reichhaltige und dennoch übersichtliche Karten schnellste Orientierung ermöglichen.

Die Forschungsreise S. K. H. des Prinzen Ludwig Amadeus von Savoyen, Herzogs der Abruzzen, nach dem Eliasberge in Alaska. Von Dr. Filippo De Filippi, aus dem Italienischen übersetzt von Professor Baron G. Locella. Mit 127 in den Text gedruckten und 34 Tafeln Abbildungen, 4 Panoramen und 2 Karten. In Originalleinenband 30 Mark.

Im Pharaonenlande. Ein Lesebuch für Aegyptenreisende und Aegyptenfreunde von Conrad Beyer. Mit 25 Abbildungen und einer Karte von Aegypten. Preis 5 Mark, in Leinwand gebunden 6 Mark.

Digitized by Google

Verlag von J. J. Weber in Leipzig.

China und Japan

Erlebnisse, Studien, Beobachtungen

von Ernst von Hesse-Wartegg.

Zweite, vermehrte und verbesserte Auflage.

Mit 212 in den Text gedruckten und 61 Tafeln Abbildungen, sowie einer Generalkarte von Ostasien. Preis kartoniert 18 Mark, in Krokodilleder gebunden 25 Mark.

Schantung und Deutsch-China

Von Kiautschou ins heilige Land von China und vom Jangtsekiang nach Peking

von Ernst von Hesse-Wartegg.

Mit 145 in den Text gedruckten und 27 Tafeln Abbildungen, 6 Beilagen und 3 Karten. Preis kartoniert 14 Mark, in Originaleinband (mandarinblaues Leder mit aufgepresstem Mandarinbrustschild in Gold, Silber und vier Farben) 18 Mark.

Siam

das Reich des weissen Elefanten

von Ernst von Hesse-Wartegg.

Mit 120 in den Text gedruckten und 18 Tafeln Abbildungen, sowie einer Karte. Preis 12 Mark, in Originaleinband 15 Mark.

Digitized by Google

Digitized by Google

TOZZER LIBRARY
3 2044 041 914 672

Digitized by Google

This book should be returned to the Library on or before the last date stamped below.

Please return promptly.

Digitized by Google